



LEGENDA


DEPOSITI DI COPERTURA

DEPOSITI ALLUVIONALI: argille limose e limi debolmente sabbiosi con livelli ghiaiosi (permeabilità da bassa a medio bassa).

SEZIONE GEOLOGICO-GEOTECNICA

COMMITTENTE:  **RFI**
RETE FERROVIARIA ITALIANA
GRUPPO FERROVIE DELLO STATO ITALIANO

ALTA SORVEGLIANZA:  **ITAFERR**
GRUPPO FERROVIE DELLO STATO ITALIANO

GENERAL CONTRACTOR:  **COCIV**
Consorzio Coibentati Ingegneri Valsol

INFRASTRUTTURE FERROVIARIE STRATEGICHE DEFINITE DALLA LEGGE OBIETTIVO N.443/01

TRATTA A.V./A.C. TERZO VALICO DEI GIOVI
PROGETTO ESECUTIVO

Strada di collegamento cantiere Pernigotti COP6 e pozzo di servizio Serravalle

Geologia
Carta idrogeologica con ubicazioni indagini geognostiche e punti d'acqua

GENERAL CONTRACTOR		DIRETTORE LAVORI		SCALA:
Cociv Ing. G. Guagnoli				1:500

COMMESSA	LOTTO	FASE	ENTE	TIPO DOC.	OPERADISCIPLINA	PROGR.	REV.
IG51	01	E	CVV	G8	NV2800	002	A

PROGETTAZIONE	Redatto	Data	Verificato	Data	Progettista	Data	IL PROGETTISTA
Rev.	Descrizione emissione	ROCKSOL	Ing. F. Cella	19/09/2012	S. Paganò	21/09/2012	Dott. Geo. E. DE MATTE
A00	Prima emissione						

Nome File: 0214-CUG6300000000
CUP: F81H2200000000