
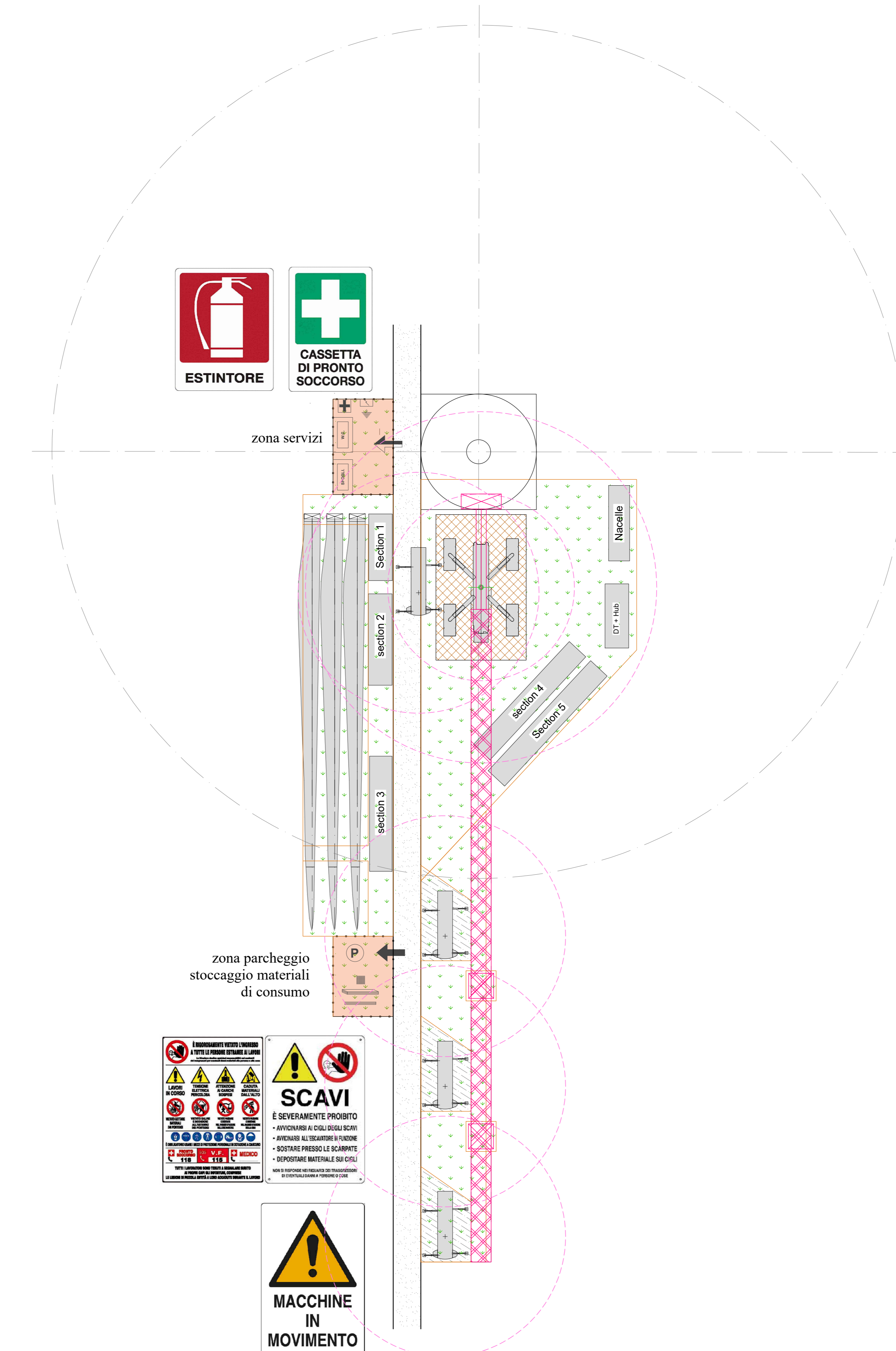
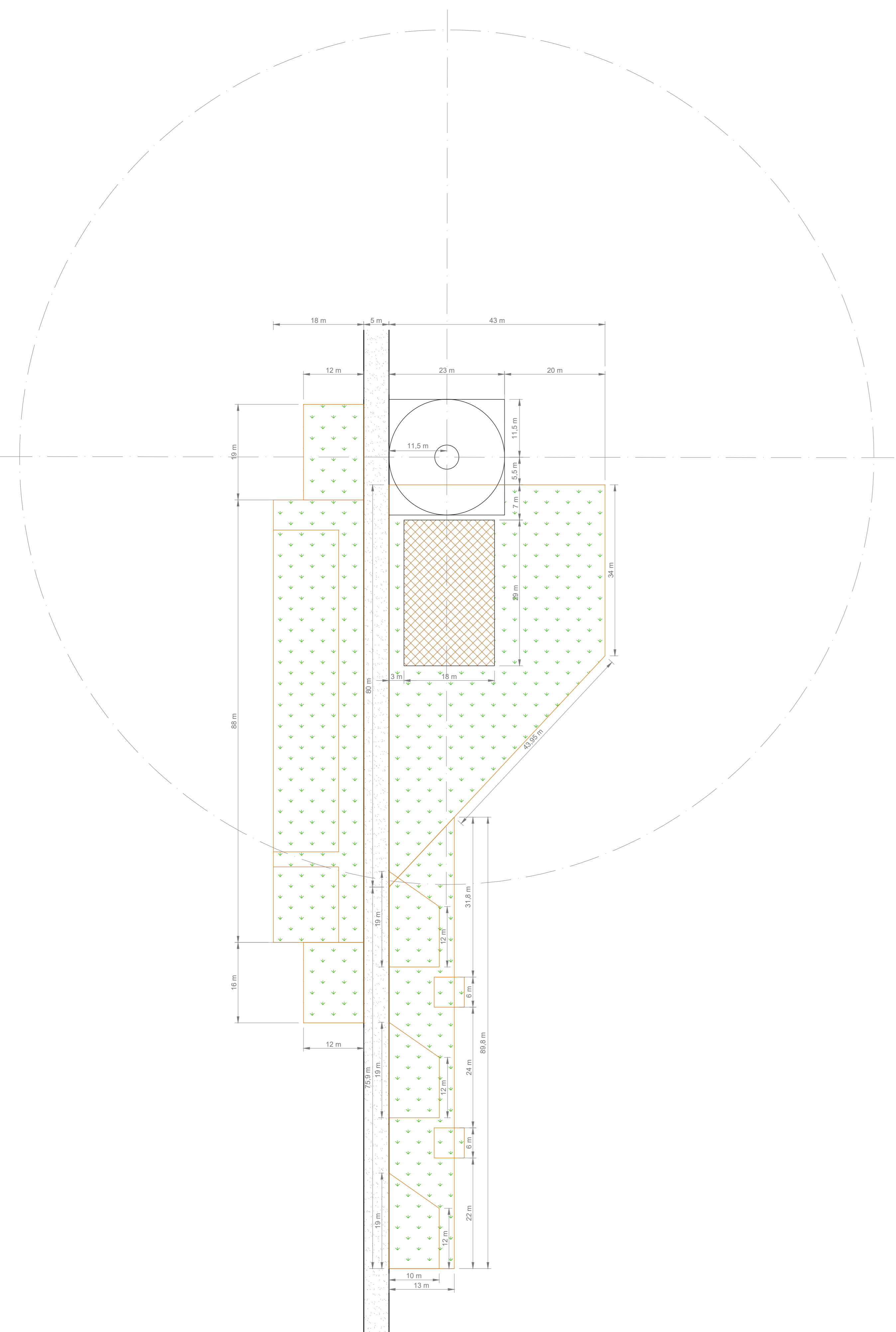
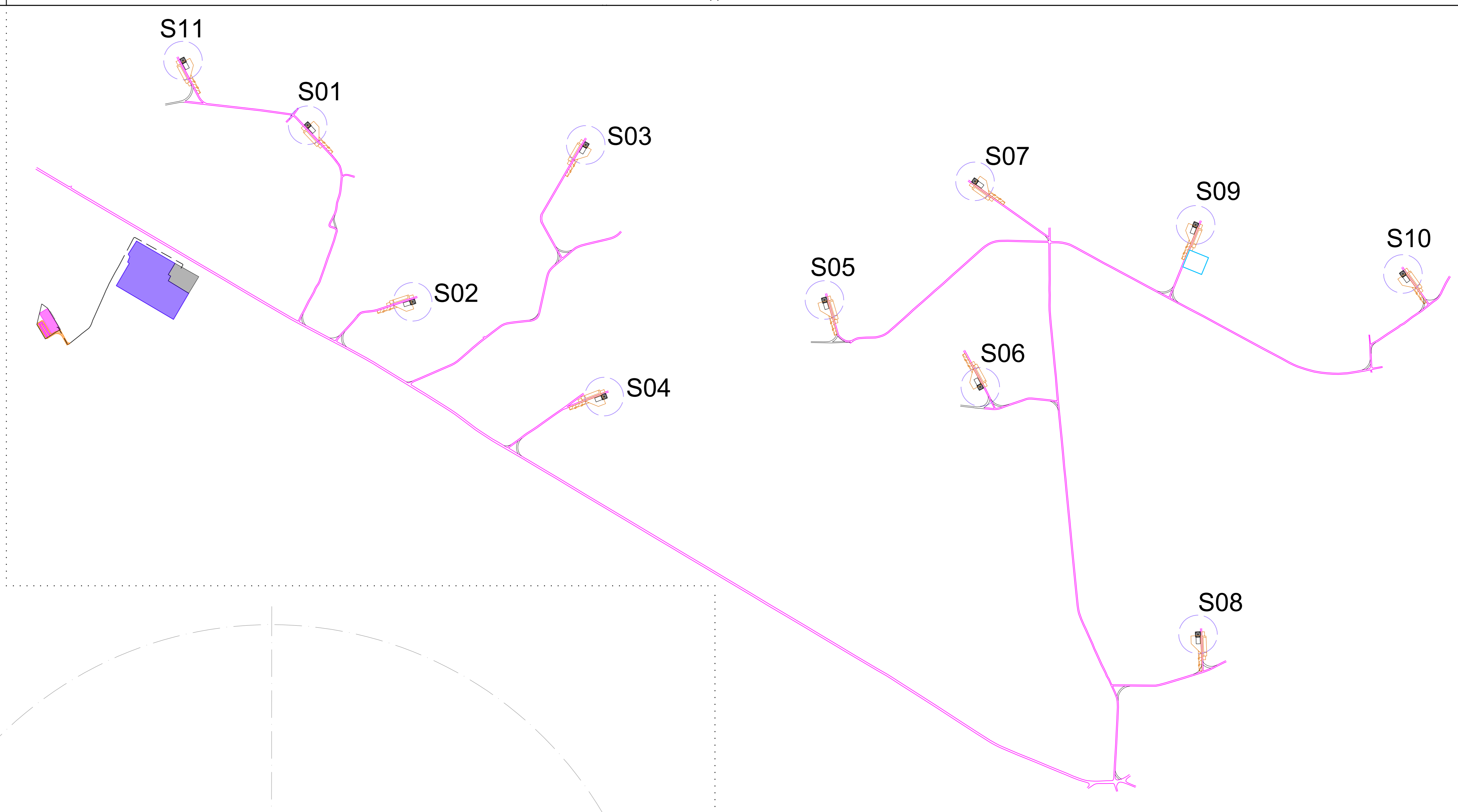


LEGENDA

- VIABILITA' DI CANTIERE
- AREA RECINTATA DI CANTIERE
- PARCHEGGIO
- ACCESSO PEDONALE
- ACCESSO MEZZI
- PERCORSI MEZZI TRASPORTO
- PERCORSI MEZZI PESANTI
- PERCORSI PEDONALI
- QUADRO PRINCIPALE
- DISPERSORI DI TERRA
- DEPOSITO PONTEGGI
- DEPOSITO CASSEFORMI
- DEPOSITO MACCHINARI
- DEPOSITO ATTREZZATURE
- DEPOSITO D.P.I.
- STOCCAGGIO RETE ELETTRICALDATA
- STOCCAGGIO LEGNAME
- STOCCAGGIO FERRO PER CARPENTERIA
- PONTEGGIO
- SERVIZI IGIENICI E SPOGLIATOI
- MENSA (locale uso refettorio)
- UFFICI
- CENTRO DI ROTAZIONE GRU
- STRADA DEL SITO: 180 kN/m² CORRISP. A 12T AD ASSE
- PIAZZOLA PERMANENTE: 260 kN/m²
- PIAZZOLE TEMPORANEE PER LE GRU DI ASSISTENZA ALL'ASSEMBLAGGIO: 180 kN/m²
- AREA TEMPORANEA LIVELLATA ACCESSIBILE AI MEZZI DI TRASPORTO/MONTAGGIO, LIBERA DA OSTACOLI
- AREA DI LAVORO TEMPORANEO PER APPROGGI
- STOCCAGGIO PALE 100 kN/m²



Legende	Descrizione
	Centro di rotazione della gru
	Strada del sito: 180kN/m² corrispondenti a 12t ad asse
	Piazzola permanente: 260kN/m²
	Piazzole temporanee per le gru di assistenza all'assemblaggio: 180 kN/m²
	Area temporanea livellata accessibile ai mezzi di trasporto/montaggio, libera da ostacoli
	Area di lavoro temporaneo per appoggi stoccaggio pale: 100 kN/m²

REGIONE PUGLIA
Città Metropolitana di Bari
COMUNE DI SANTERAMO IN COLLE



1	EMISSIONE PER ENTI ESTERNI	25/11/22	FURNARI G.	FURNO C.	NASTASI A.
0	EMISSIONE PER COMMENTI	16/11/22	FURNARI G.	FURNO C.	NASTASI A.
REV.	DESCRIZIONE	DATA	REDATTO	CONTROL.	APPROV.

IBERDROLA RENEWABLES ITALIA S.p.A.

IBERDROLA
Ingegneria & Innovazione

Antex group

PARCO EOLICO "SANTERAMO"

LAYOUT DI CANTIERE

Scale: 1:500 | Nome: C22011505-PO-EC-15-01 | Allegato: 1/1 | F.to: AD | Livello: DEFINITIVO

Il presente documento è di proprietà della ANTEX GROUP s.r.l.
E' vietata la comunicazione a terzi e la riproduzione senza il permesso scritto della suddetta.
La società ritiene i propri diritti e i propri diritti di legge.