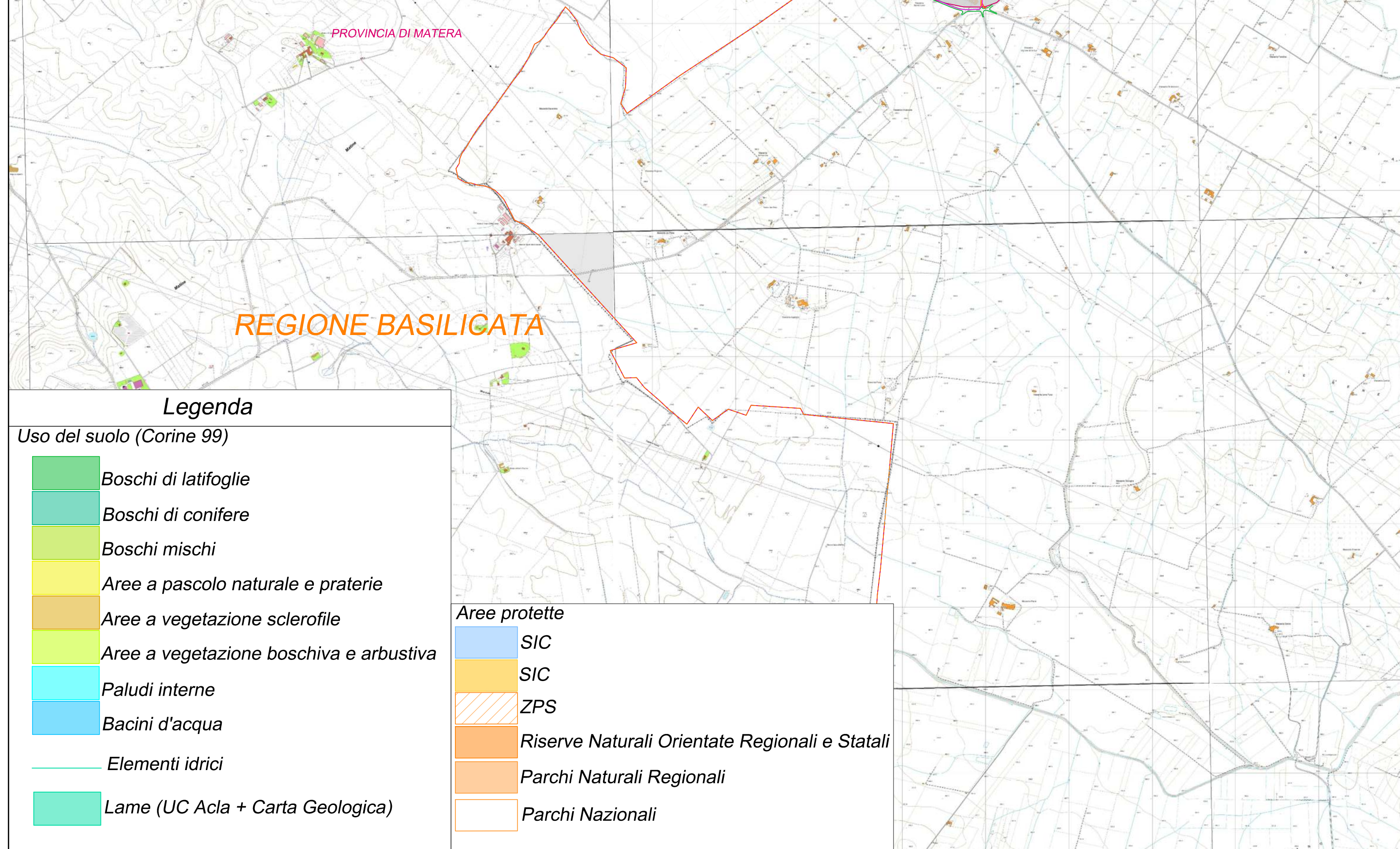


LA PROVINCIA DI MATERA NON HA ADOTTATO NESSUN PIANO TERRITORIALE DI COORDINAMENTO O ALTRI STRUMENTI DI PIANIFICAZIONE TERRITORIALE



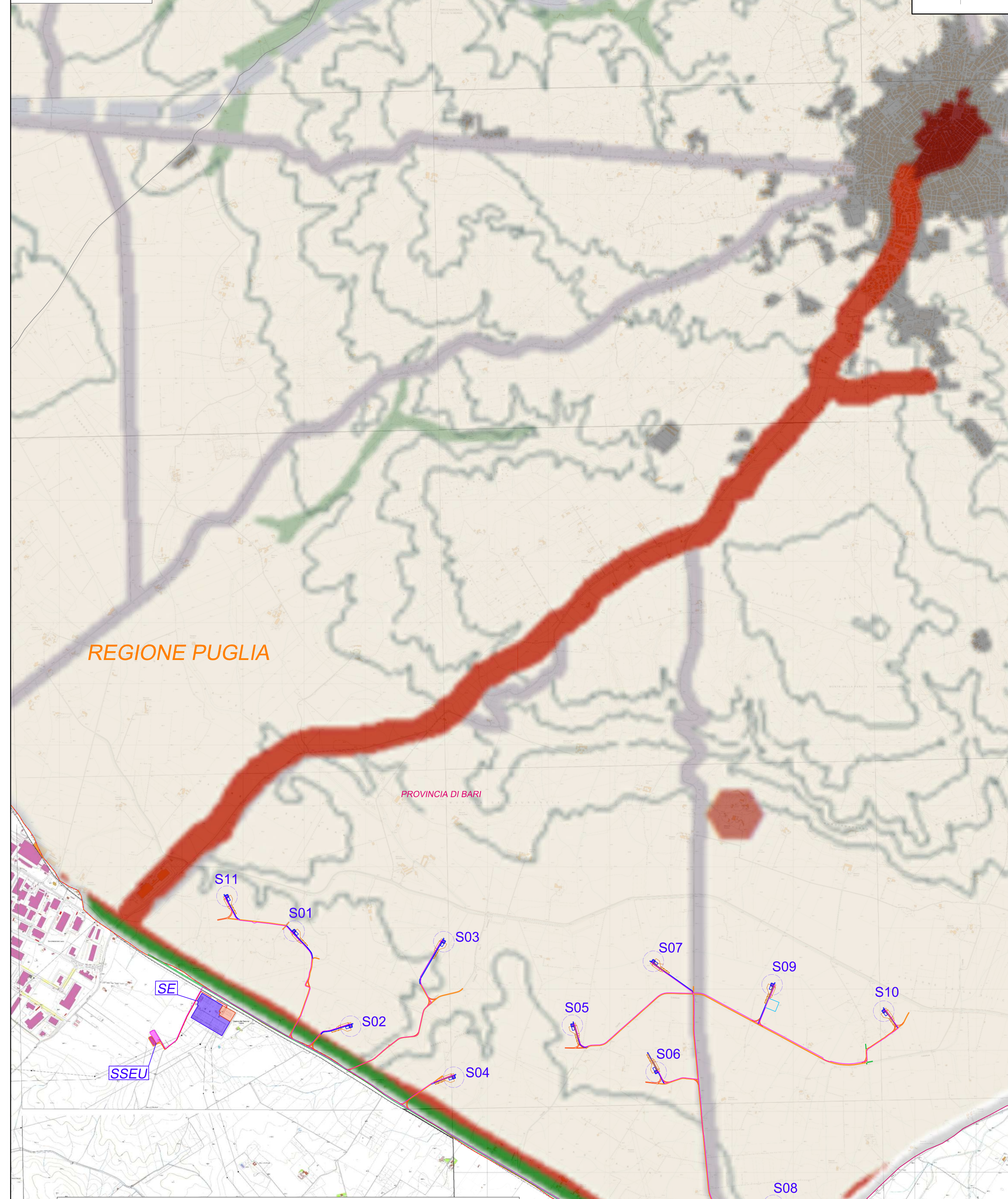
**Legenda**

Usi del suolo (Corine 99)

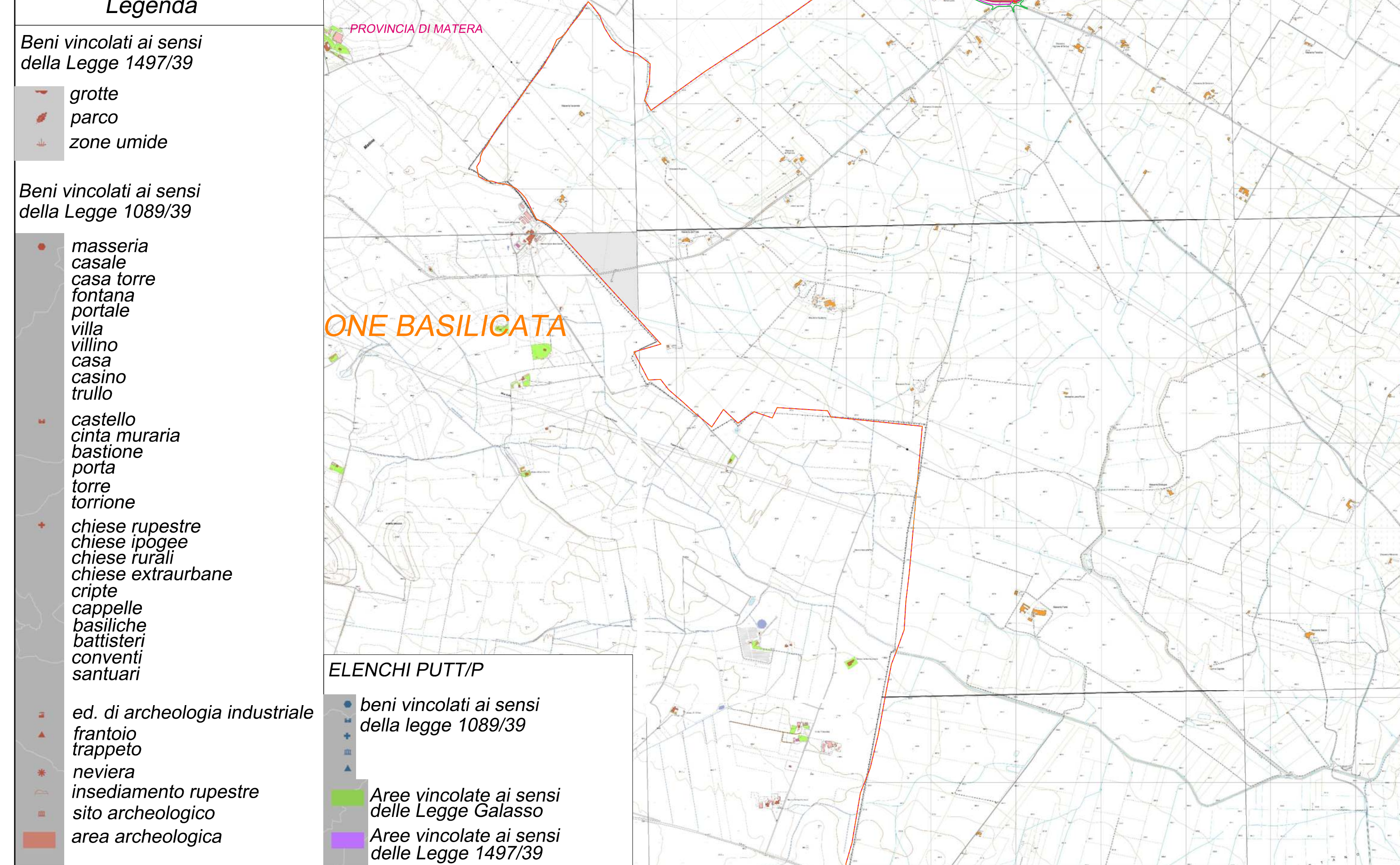
- Boschi di latifoglie
- Boschi di conifere
- Boschi misti
- Aree a pascolo naturale e praterie
- Aree a vegetazione sclerofila
- Aree a vegetazione boschiva e arbustiva
- Paludi interne
- Bacini d'acqua
- Elementi idrici
- Lame (UC Acia + Carta Geologica)

**Area protette**

- SIC
- SIC
- ZPS
- Riserve Naturali Orientate Regionali e Statali
- Parchi Naturali Regionali
- Parchi Nazionali



LA PROVINCIA DI MATERA NON HA ADOTTATO NESSUN PIANO TERRITORIALE DI COORDINAMENTO O ALTRI STRUMENTI DI PIANIFICAZIONE TERRITORIALE



**Legenda**

Beni vincolati ai sensi della Legge 1497/39

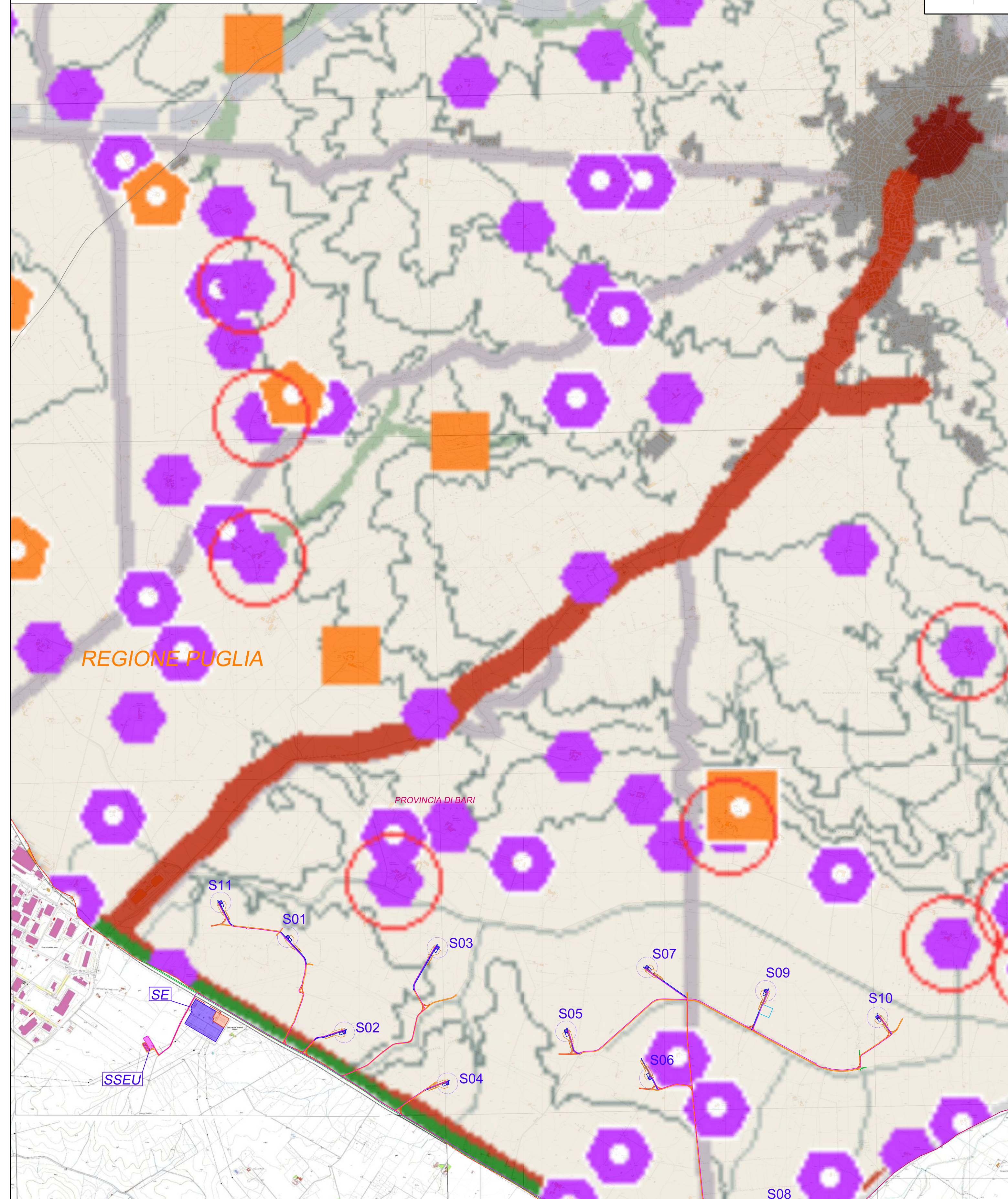
- grotte
- parco
- zone umide

Beni vincolati ai sensi della Legge 1089/39

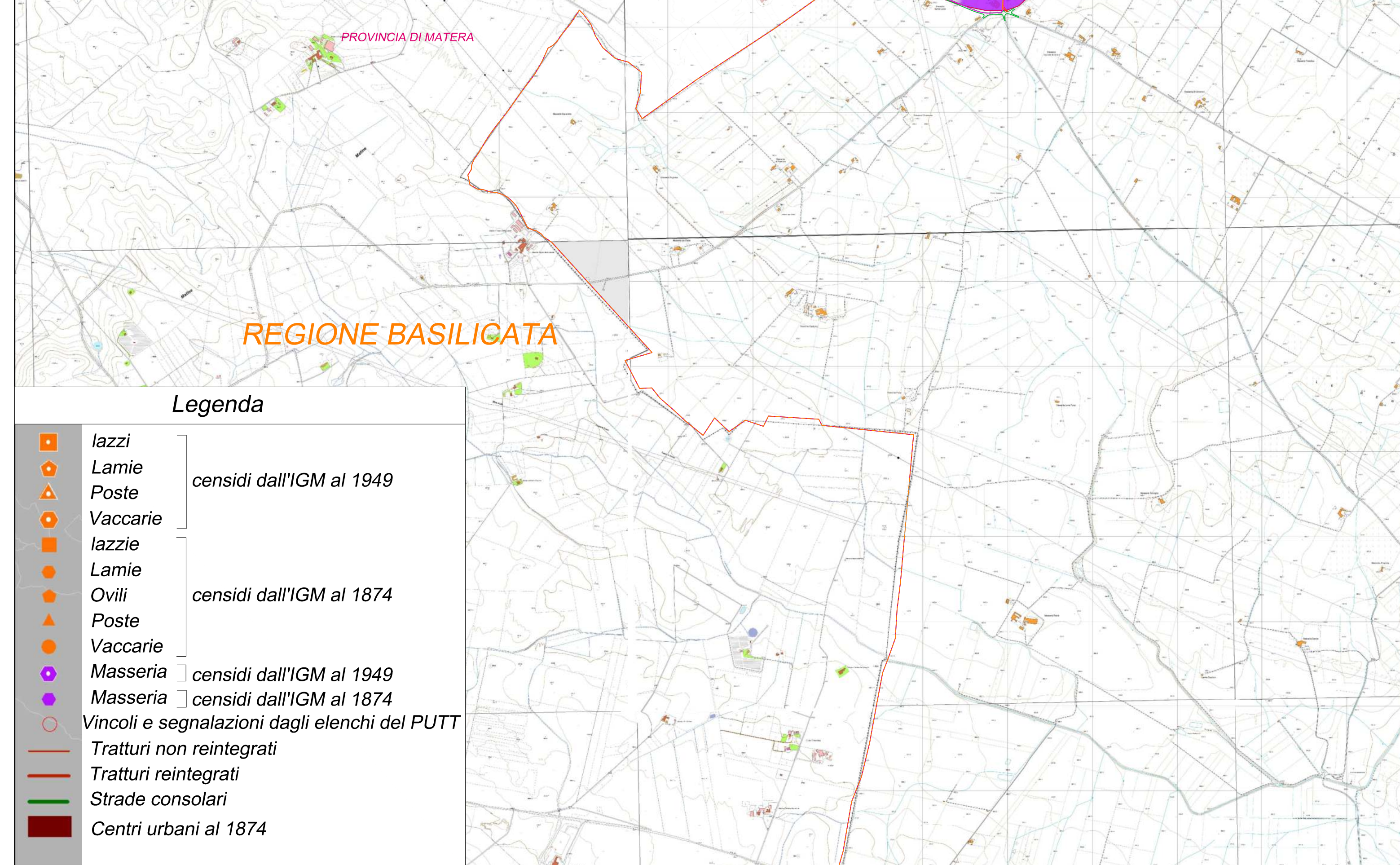
- masseria casale
- casa torre
- fontana portale
- villa
- villino
- casa
- casino
- trullo
- castello
- città muraria
- bastione
- porta
- torre
- torrione
- chiese rupestre
- chiese ipogee
- chiese rurali
- chiese extraurbane
- cripte
- capelle
- basiliche
- battisteri
- conventi
- santuari
- ed. di archeologia industriale
- frantoi
- trappeto
- neviera
- insediamento rupestre
- sito archeologico
- area archeologica

**ELENCHI PUTT/P**

- beni vincolati ai sensi della legge 1089/39
- beni vincolati ai sensi delle Legge Galasso
- beni vincolati ai sensi delle Legge 1497/39



LA PROVINCIA DI MATERA NON HA ADOTTATO NESSUN PIANO TERRITORIALE DI COORDINAMENTO O ALTRI STRUMENTI DI PIANIFICAZIONE TERRITORIALE



**Legenda**

lazzi

Lamie

Poste

Vaccarie

lazzie

Lamie

Ovili

Poste

Vaccarie

Masseria

Masseria

Vincoli e segnalazioni dagli elenchi del PUTT

Tratturi non reintegrati

Tratturi reintegrati

Strade consolari

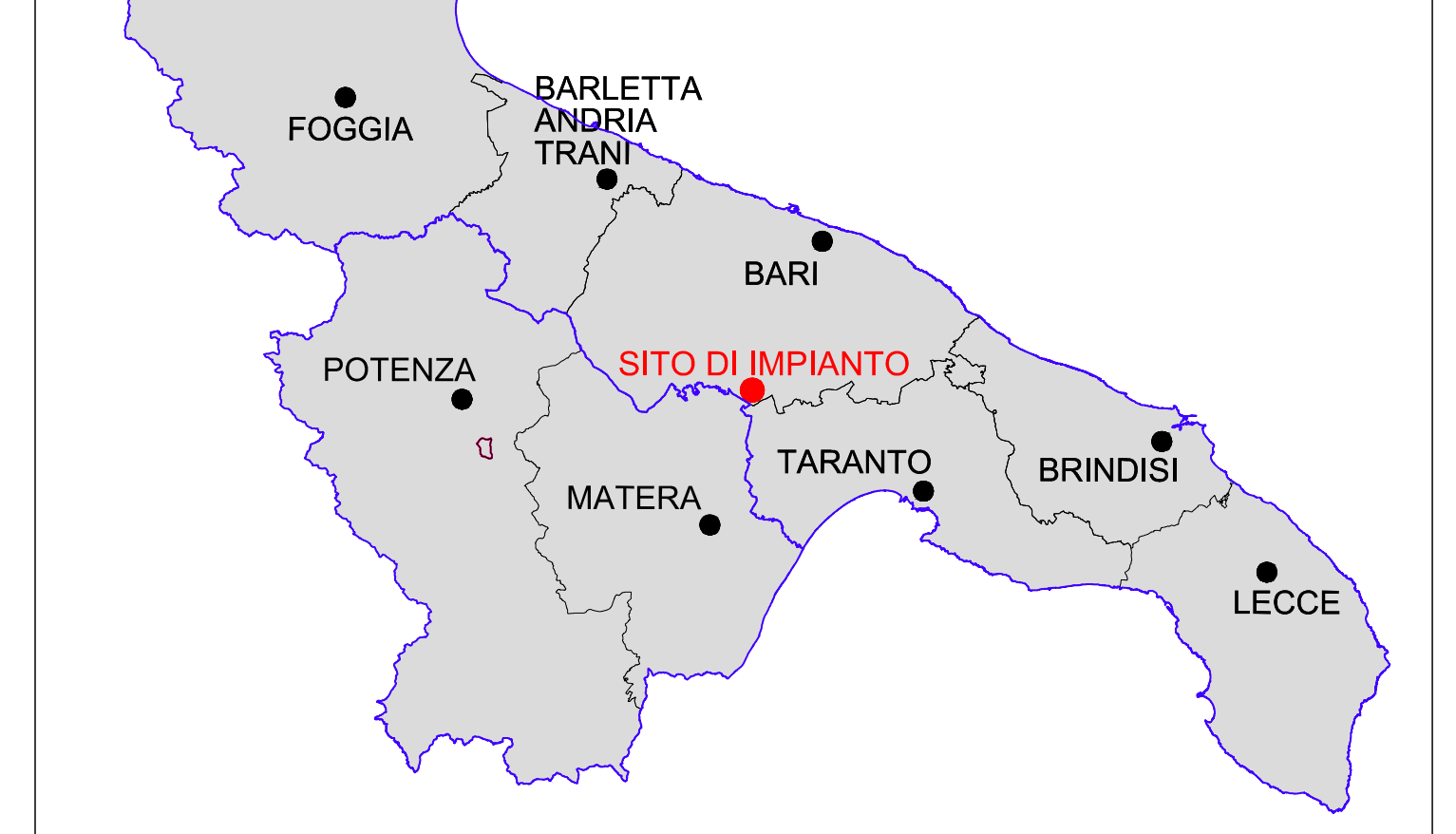
Centri urbani al 1874

censidi dall'IGM al 1949

censidi dall'IGM al 1874

censidi dall'IGM al 1949

censidi dall'IGM al 1874



**Legenda**

- Confini regionali
- Confini provinciali
- Confini comunali
- Aerogeneratore: Fondazione, Piazzola definitiva, Sorvolo
- Piazzola temporanea
- Caviddotto interrato MT
- Area di Cantiere
- Area SSEU produttori con progettazione a cura della società capofila "AmbraSolare S.r.l. - Powertis"
- Stazione Elettrica TERNA
- Futuro ampliamento SE TERNA
- Caviddotto interrato AT
- Viabilità esistente
- Viabilità esistente da adeguare
- Adeguamenti temporanei alla viabilità
- Nuova viabilità
- Nuova viabilità SSEU

Fonte CTR SK PUGLIA: [http://www.st.puglia.it/portal/portal\\_cartridge\\_tecniche\\_tematiche/DownloadCartografie/](http://www.st.puglia.it/portal/portal_cartridge_tecniche_tematiche/DownloadCartografie/)  
 Fonte CTR SK BASILICATA: <https://adi.regione.basilicata.it/view/6/>

**REGIONE PUGLIA**  
 Città Metropolitana di Bari

**COMUNE DI SANTERAMO IN COLLE**



01	EMISSIONE PER ENTI ESTERNI	25/11/2022	BELEFIORE	COMANDO AI MASSARI A
02	EMISSIONE PER COMMENTI	16/11/2022	BELEFIORE	COMANDO AI MASSARI A
REC	DESCRIZIONE	DATA	REDATTO	CONTROL.

Commento:

**IBERDROLA RENEVABLES ITALIA S.p.A.**

**Antex group**

**PARCO EOLICO "SANTERAMO"**

INQUADRAMENTO IMPIANTO SU STRUMENTI URBANISTICI PROVINCIALI:  
 BARI (PUGLIA)

Scala: 1:20.000  
 Nome: DISEGNO  
 C22011505-V4-PL-15-01  
 Allegato: 1/1  
 Foglio: AD+  
 Stato: DEFINITIVO