REGIONE LAZIO
PROVINCIA DI LATINA
COMUNE DI TERRACINA

Progetto di un impianto agrivoltaico per la produzione di energia elettrica ubicato nel Comune di Terracina in Località B.go Hermada della potenza nominale di 21.389 KW per una potenza in immissione di 19.9 MW comprensivo delle opere di rete per la connessione dell'impianto alla rete elettrica nazionale di Terna Spa alla tensione rete di 36kV.



PROGETTO DEFINITIVO DELL'IMPIANTO DI PRODUZIONE COMPRENSIVO DELLE OPERE DI RETE PER LA CONNESSIONE

ELABORATO	LAYOUT		
DATA: Maggio 2022	Scala: 1:2.000	Nome file:	

PROPONENTE

Nextpower Development Italia S.r.l.
Via San Marco n. 21, 20121 Milano (MI)
Partita IVA 11091860962
PEC: npditalia@legalmail.it

NextPower Development Italia

NextPower Development Italia S.r.l.
Gigli Gennaro
P. IVA / C. F. 11091860962

ELABORATO DA:

Ing. Gennaro Gigli
PROGETTAZIONI CIVILI ED INDUSTRIALI

STUDIO TECNICO
Via XXIV Maggio, 15
04014 PONTINIA (LT)

Firmato digitalmente da
GENNARO GIGLI
CN = GIGLI GENNARO
O = Ordine degli Ingegneri della Provincia di Latina
C = IT

ISCRITTO ALL'ORDINE DEGLI INGEGNERI DI LATINA N°435

revisione	descrizione	data	Elab. n.
A			2P
B			
C			

Sono vietati l'uso e la riproduzione non autorizzati del presente elaborato

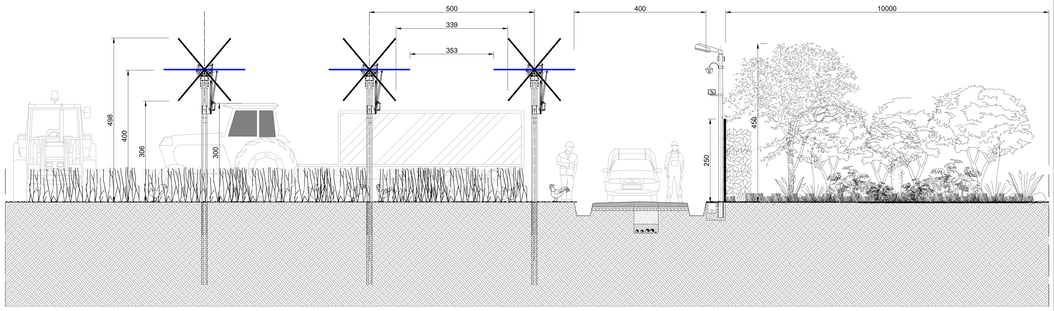

Lotti	Stringhe		Moduli	PModulo	PLotto	Orientamento
L1	372	18	6696	0,61	4.084,6	27° SE
L2	390	18	7020	0,61	4.282,2	23° SE
L3	429	18	7722	0,61	4.710,4	43° SE
L4	316	18	5688	0,61	3.469,7	22° SE
L5	441	18	7938	0,61	4.842,2	20° SE
PTOTALE IMPIANTO					21.389,1	

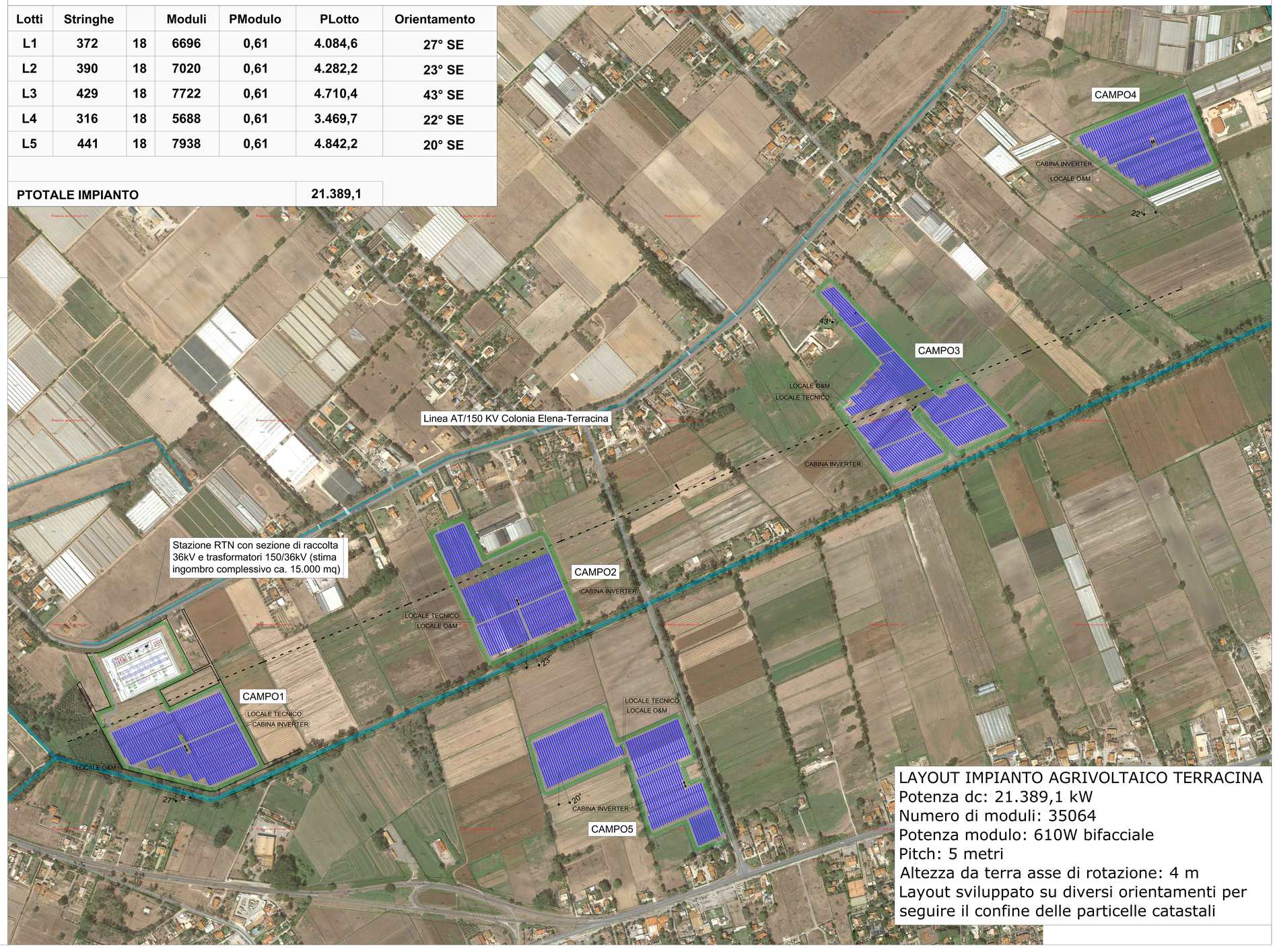

LAYOUT IMPIANTO AGRIVOLTAICO TERRACINA
Potenza dc: 21.389,1 kW
Numero di moduli: 35064
Potenza modulo: 610W bifacciale
Pitch: 5 metri
Altezza da terra asse di rotazione: 4 m
Layout sviluppato su diversi orientamenti per seguire il confine delle particelle catastali