

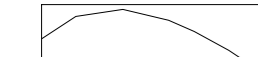




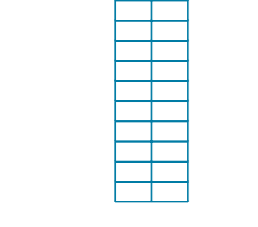



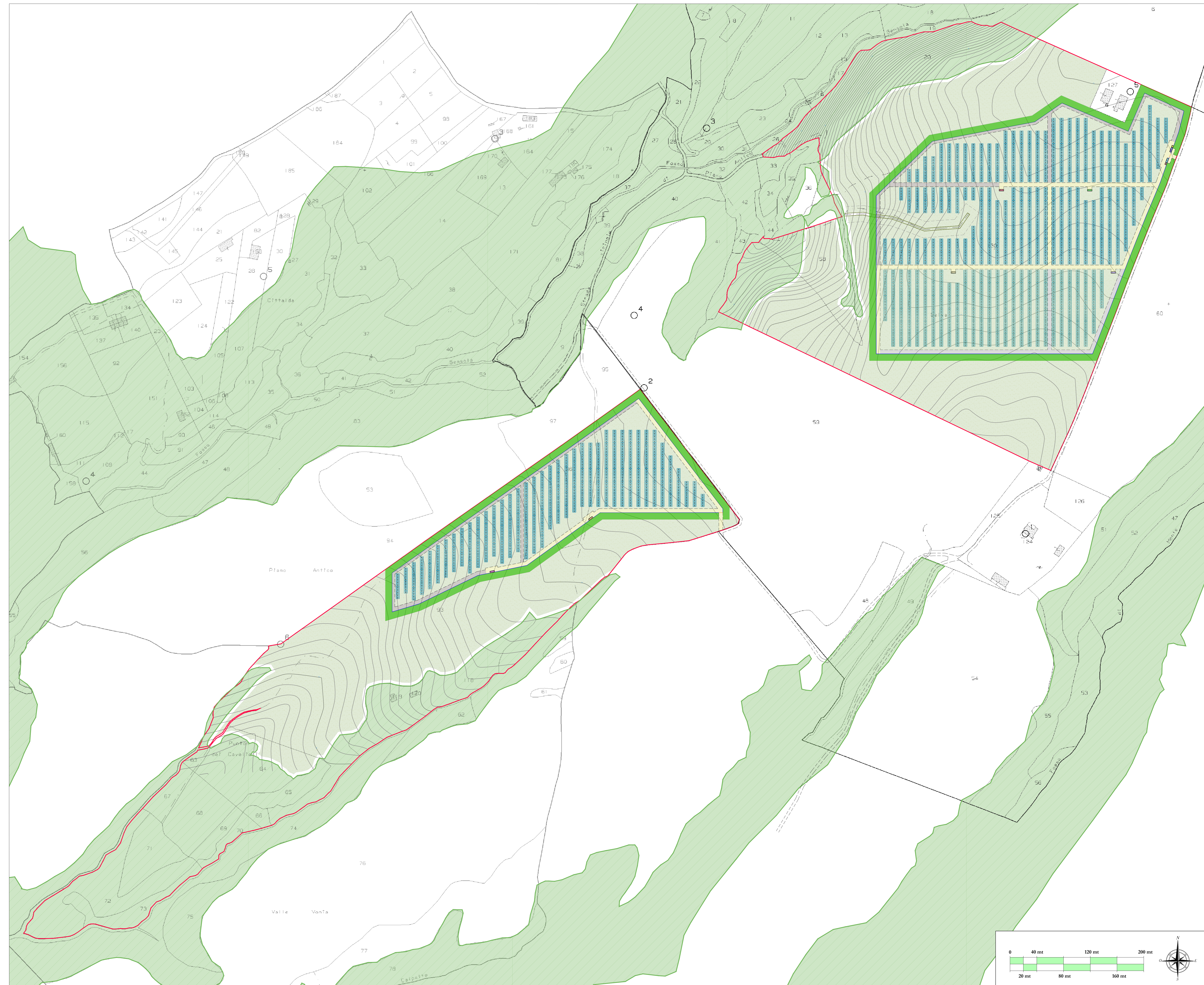






LEGENDA

-  Perimetro catastale
-  Recinzione perimetrale
-  Curve di livello equidistanza = 1 mt
-  Viabilità di accesso/interna al campo fotovoltaico da realizzare in misto granulometrico costipato
-  Viabilità interna al campo fotovoltaico
-  Viabilità esterna al campo fotovoltaico
-  Impluvio naturale
-  Modulo Tracker con 28 pannelli fotovoltaici Tipo Arctech solar o similare
-  Vegetazione esistente (paesaggio naturale/paesaggio naturale di continuità)
-  Zone interessate dalla coltivazione costituita da piante da fienagione Totale ettari interessati dalla coltivazione = **ca. 29,50**
-  Vegetazione di progetto (Fascia arborea di mitigazione perimetrale) Totale ettari interessati = **ca. 2,80**




Layout generale con indicazione del sistema vegetazionale esistente/di progetto e aree coltivate - scala 1:2.000

COMUNE DI ISCHIA DI CASTRO (VT)
località "LA SELVA"

PROGETTO PER LA REALIZZAZIONE DI UN IMPIANTO AGRIVOLTAIICO DA 11.209,24 kWp (POTENZA IN IMMISSIONE PARI A 9.675,00 kW) PER LA PRODUZIONE DI ENERGIA ELETTRICA E OPERE CONNESSE DENOMINATO "FANTI e ROSSI"

Comune di Ischia di Castro (VT): Foglio di mappa n° 48 particelle n° 130-20-58 Foglio di mappa n° 47 particelle n° 63-64-65-66-67-68-69-70	(impianto di produzione)
Comune di Ischia di Castro (VT): Fogli di mappa n° 48-39 Comune di Cellere (VT): Fogli di mappa n° 1-3-4-15-26-25-33	(impianto di connessione)

<p>COMMITTENTE: MYT ENERGY DEVELOPMENTS S.R.L. piazza Fontana, 6 20122 - Milano (MI) Codice fiscale: 12078970964 Amministratore unico: Sig. Morfino Giro</p>	<p>Codice di rintracciabilità e-Distribuzione n° T0739041</p>	 <p>METKA EGN MYT ENERGY DEVELOPMENTS S.R.L.</p>
---	---	--

REV.	DATA	ESEGUITO	VERIFICATO	APPROVATO	
00	25/03/2022	Lino/Massaro	Sarcone	Alleri	A. RELAZIONI E TABELLARI B. INQUADRAMENTO TERRITORIALE C. ELABORATI IMPIANTO DI RETE
D	3	Layout generale con indicazione del sistema vegetazionale esistente/di progetto e aree coltivate			D. ELABORATI IMPIANTO UTENTE E. DOCUMENTAZIONE

<p>AMMINISTRATORE: MYT ENERGY DEVELOPMENTS S.R.L. Sig. Morfino Giro</p>	<p>PROGETTISTA (opere clientelari) Arch. Claudio Sarcone TIMOTEO PASTORISMA Società s.p.a. di Architettura</p>	<p>PROGETTISTA (opere edili) Arch. Claudio Sarcone TIMOTEO PASTORISMA Società s.p.a. di Architettura</p>
---	--	--

