




**LEGENDA**

**ELEMENTI DI INTERESSE ARCHEOLOGICO**

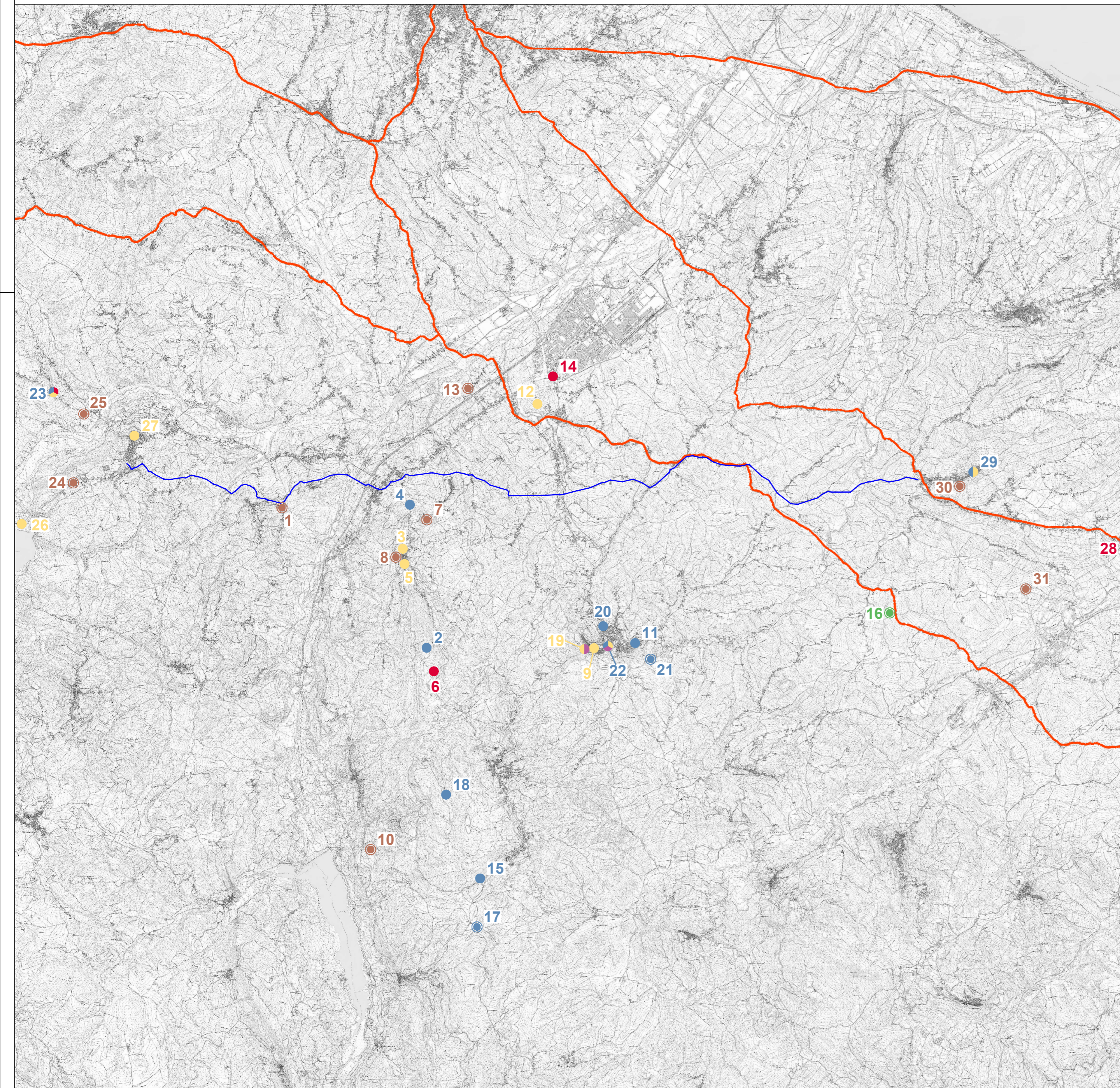
-  Attestazione archeologia puntuale di collocazione incerta
-  Attestazione archeologica puntuale
-  Tratturo [da PPR Abruzzo]

**ATTRIBUZIONE CRONOLOGICA**

-  Paleontologia
-  Età protostorica
-  Età romana
-  Età medievale
-  Età moderna
-  Età incerta

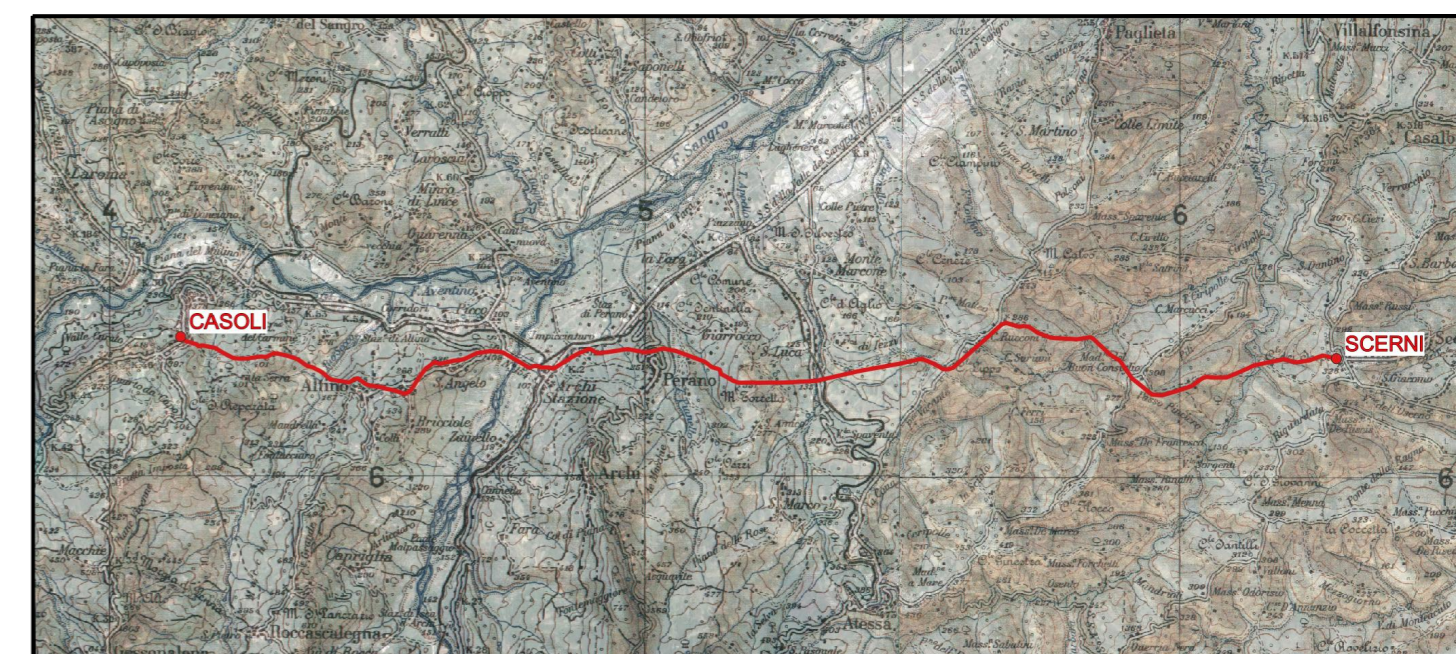
**AREA DI INTERVENTO**

-  Tracciato in progetto



**POTENZIAMENTO DEL SISTEMA ACQUEDOTTISTICO "VERDE"**  
 Riquilificazione delle condotte adduttrici esistenti e potenziamento della capacità di trasporto della risorsa idrica dell'acquedotto Verde

Il stralcio funzionale Casoli - Scerni" - CUP: E11B21004480006  
 PNRR-M2C4-I4.1-A2-35



**PROGETTO DI FATTIBILITÀ TECNICA ED ECONOMICA**

TITOLO ELABORATO  
**INDAGINI PRELIMINARI**  
 ARCHEOLOGIA  
 Planimetria attestazioni archeologiche

SCALA  
 --  
 FOGLIO  
 A2

**IL PROGETTISTA**



**Ai ENGINEERING S.r.l. - Ai Studio**  
 Corso Ferrucci, 112/Blocco B (1° Piano) 10138 Torino - Italy  
 Tel: +39 011 56 14 511 | Fax: +39 011 56 63 482  
 E-mail: posta@aiengineering.it | Website: www.aiengineering.it



**Dott. geol. Giovanni Mancini**  
 Via Vidacchio, 4 63100 Ascoli Piceno - Italy  
 E-mail: info@geomancini.it

FASE	OPERA	TIPO DOCUMENTO	PROGRESSIVO	REV.	CODIFICA
FTE	ARC	D	001	00	FTE_ARC_D_001_00

**R.U.P.**  
**Dott. Fabrizio Talone**

**AGGIORNAMENTI:**

REV.	DATA	DESCRIZIONE	REDATTO	CONTROLL.	APPROV.
0	05/08/2022	EMISSIONE	F. Occeili	F. Occeili	J. Tarchiani