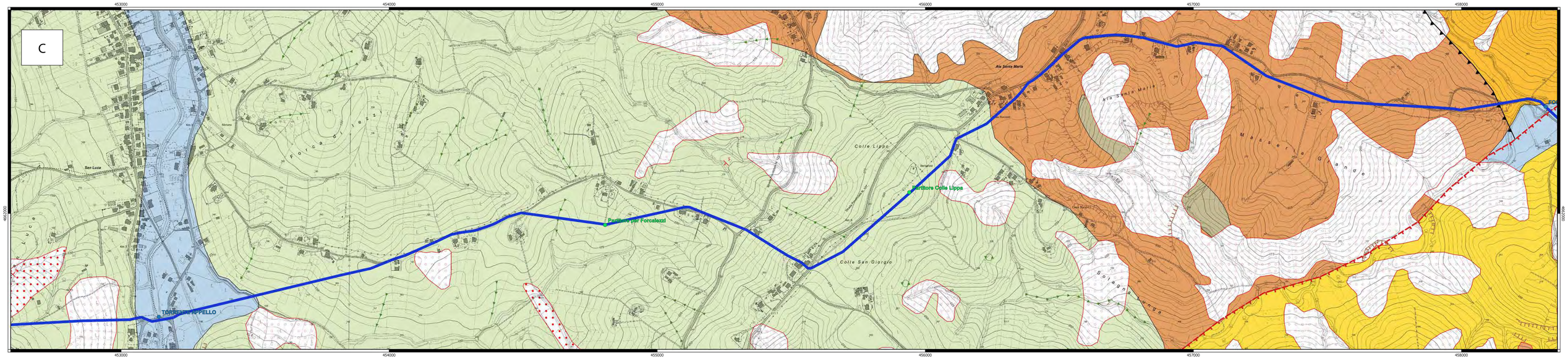

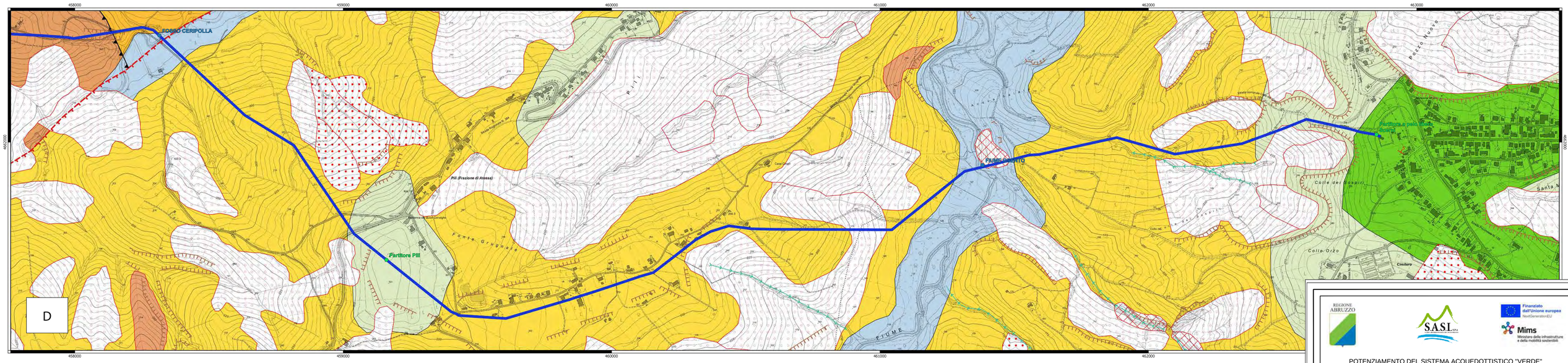

N

0 0,5 1 km

Tracciato acquedotto

ATTRAVERSAMENTI E INTERFERENZE

- Località
- Corsi d'acqua
- Viabilità
- Manufatti

DEPOSITI E PROCESSI GEOMORFOLOGICI

- Alveo con tendenza all'approfondimento
- Solco da ruscellamento concentrato
- Orlo di scarpata
- Processo Attivo
- Conoide alluvionale
- Frana
- Superficie a calanchi e forme similari
- Superficie con forme di dilavamento prevalentemente diffuso
- Versante interessato da deformazioni superficiali lente

ELEMENTI GEOLOGICI E STRUTTURALI

- Faglia presunta
- Fronte accavallamento
- Fronte accavallamento presunto
- Sovrascorrimento
- Sovrascorrimento presunto
- Stratificazione diretta

Formazioni

- Depositi lacustri, fluviali e fluvio-glaciali, travertini
- Flysch del Torrente Laio
- Argille Varicolori
- Detriti di falda e coperture detritico-colluviali; depositi residuali; terre rosse
- Depositi alluvionali terrazzati
- Prevalenti peliti, sabbie e conglomerati da litorali a fluviodeltizie a continentali
- Prevalenti peliti, sabbie e conglomerati da litorali a fluviodeltizie a continentali (a, Vasto, Casalbordino, Chieti, Atri, Tortoreto, Colonnella)
- Conglomerati di Turrivalignani
- Flysch di Roccaspinalveti
- Formazione Tufillo
- Argille marnose policrome
- Successione di Casalanguida-Colle cenere (G. gr. crassaformis)
- Successione di Casalanguida-Colle cenere (G. puncticulata)
- Successione di Casalanguida-Colle cenere (G. margaritae)

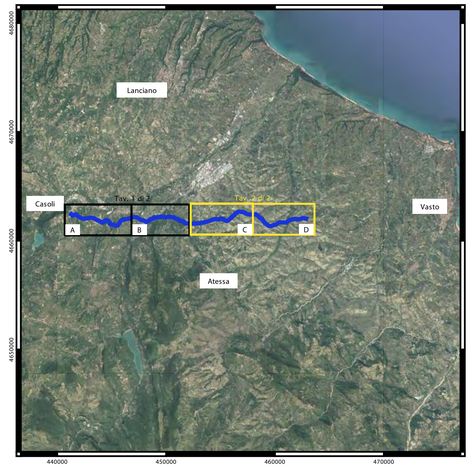

- Elementi geologici e strutturali estratti ed elaborati da Carta Geologica dell'Abruzzo 1:100000, L. Vezzani & F. Ghisetti;
- Elementi geomorfologici estratti ed elaborati da Autorità dei Bacini di rilievo regionale dell'Abruzzo e del Bacino Interregionale del Fiume Sangro 2022 (http://autoritabacini.regione.abruzzo.it/index.php/carta-geomorfologica-pai)
- Carta tecnica regionale Abruzzo scala 1:5000 estratta da servizio WMS Regione Abruzzo (http://geocatalogo.regione.abruzzo.it/erdas-iws/ogc/wms/?)

REGIONE ABRUZZO

S.A.S.I. S.p.A.

Finanziato dall'Unione europea NextGenerationEU

Mims Ministero delle infrastrutture e della mobilità sostenibili

POTENZIAMENTO DEL SISTEMA ACQUEDOTTISTICO "VERDE"
Riqualificazione delle condotte adduttrici esistenti e potenziamento della capacità di trasporto della risorsa idrica dell'acquedotto Verde

Il stralcio funzionale "Casoli - Scerni" - CUP: E11B21004480006
PNRR-M2C4-I4.1-A2-35

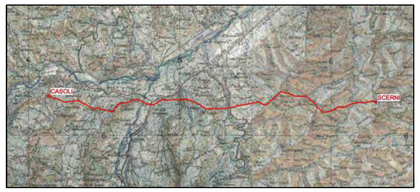

PROGETTO DI FATTIBILITÀ TECNICA ED ECONOMICA

IL PROGETTISTA

AI ENGINEERING S.r.l. • AI Studio
Corso Perrone, 112 (Rione B.O.P. Piano) 65128 Torrevillo - Italy
Tel: +39 0121 58 24 53 | Fax: +39 0121 58 83 460
E-mail: ainet@signup.it | Website: www.ainet.it

GM
Dott. geol. Giovanni Mancini
Via Vittorio, 4 65122 Anzili Pescara - Italy
E-mail info@gemanci.it

TITOLO ELABORATO

GEOLOGIA
Carta geologica - Tav. 2 di 2

SCALA 1:5000

FOGLIO A0

FASE	OPERA	TIPO DOCUMENTO	PROGRESSIVO	REV.	CODIFICA
FTE	GEO	D	.002	00	FTE_GEO_D-002_00

R.U.P.
Dott. Fabrizio Talone

AGGIORNAMENTI:

REV.	DATA	DESCRIZIONE	REDATTO	CONTROLL.	APPROV.
0	05/08/2022	EMISSIONE	MD	GM	JT

TARCHIANI JACOPO
18.11.2022
10:17:16
GMT+00:00