PROFILO VAPORE — SEZIONE 13 — PROGRESSIVA 173.11

A RILEVATO	mq	1.89
B STERRO	mq	1.09
FD FOSSO DX	mq	0.49
FS FOSSOSX	mq	0.19
a SCOTICO	m	11.80
b VEGETALE	m	3.07
d BASE	m	8.52
fo FONDAZIONE	m	8.50
m BONIFICA	m	11.66

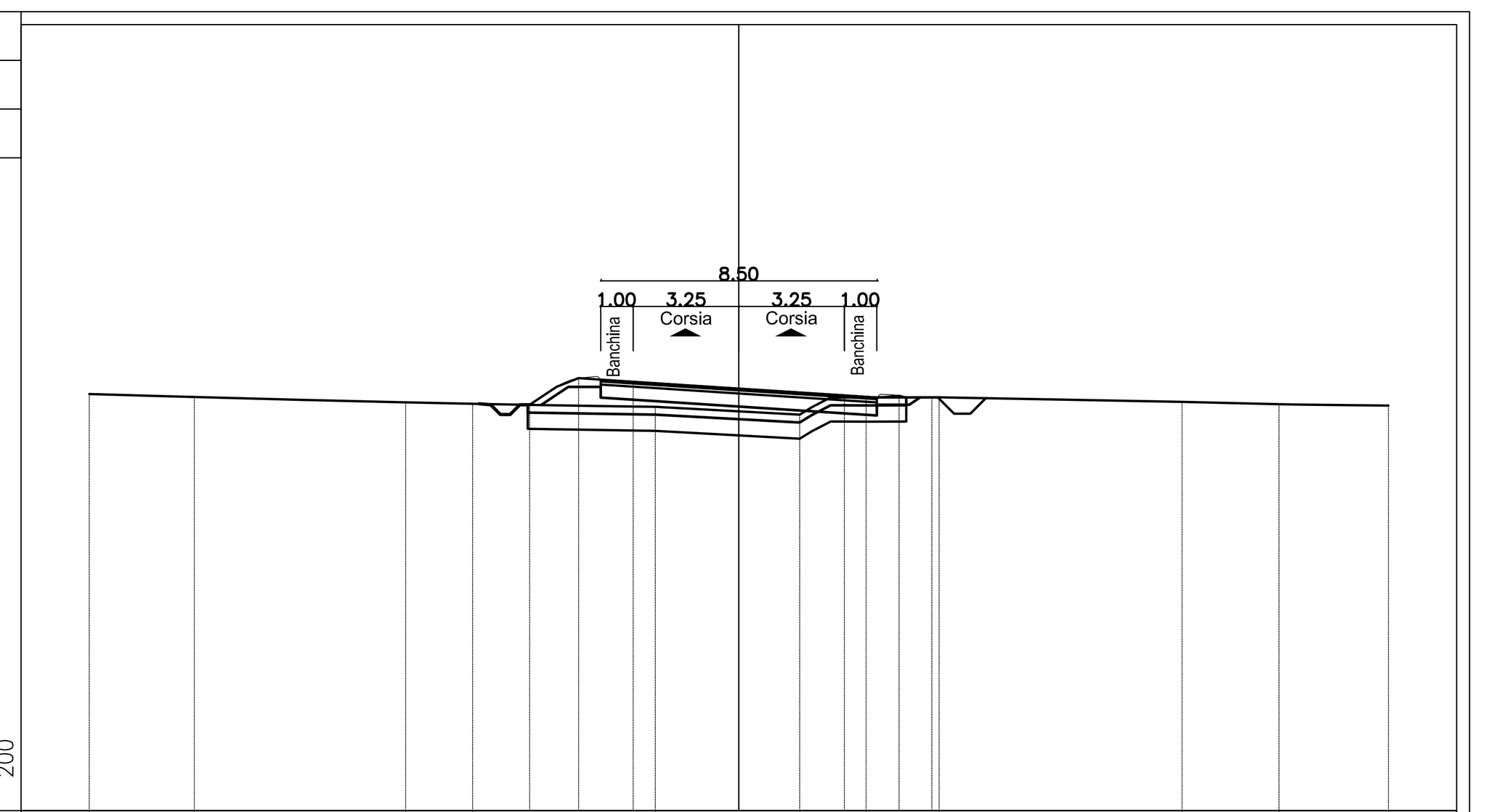

PROGRESSIVE TERRENO	-20.00, -16.76, -10.26, -8.20, -2.57, 1.87, 3.92, 6.17, 13.65, 16.63, 20.00
PARZIALI TERRENO	3.24, 6.50, 2.06, 5.63, 4.44, 2.05, 2.25, 7.48, 2.98, 3.37
QUOTE TERRENO	239.83, 239.74, 239.57, 239.53, 239.43, 239.19, 239.72, 239.73, 239.58, 239.51, 239.47
PROGRESSIVE PROGETTO	-6.44, -4.93, -3.25, 0.00, 3.25, 4.93, 5.94
PARZIALI PROGETTO	1.51, 1.68, 3.25, 3.25, 1.68, 1.01
QUOTE PROGETTO	239.49, 240.32, 240.20, 239.99, 239.78, 239.77, 239.72

PROFILO VAPORE — SEZIONE 14 — PROGRESSIVA 189.83

A RILEVATO	mq	0.58
B STERRO	mq	0.79
FD FOSSO DX	mq	0.48
FS FOSSOSX	mq	0.18
a SCOTICO	m	12.35
b VEGETALE	m	3.62
d BASE	m	8.50
fo FONDAZIONE	m	8.50
m BONIFICA	m	12.35

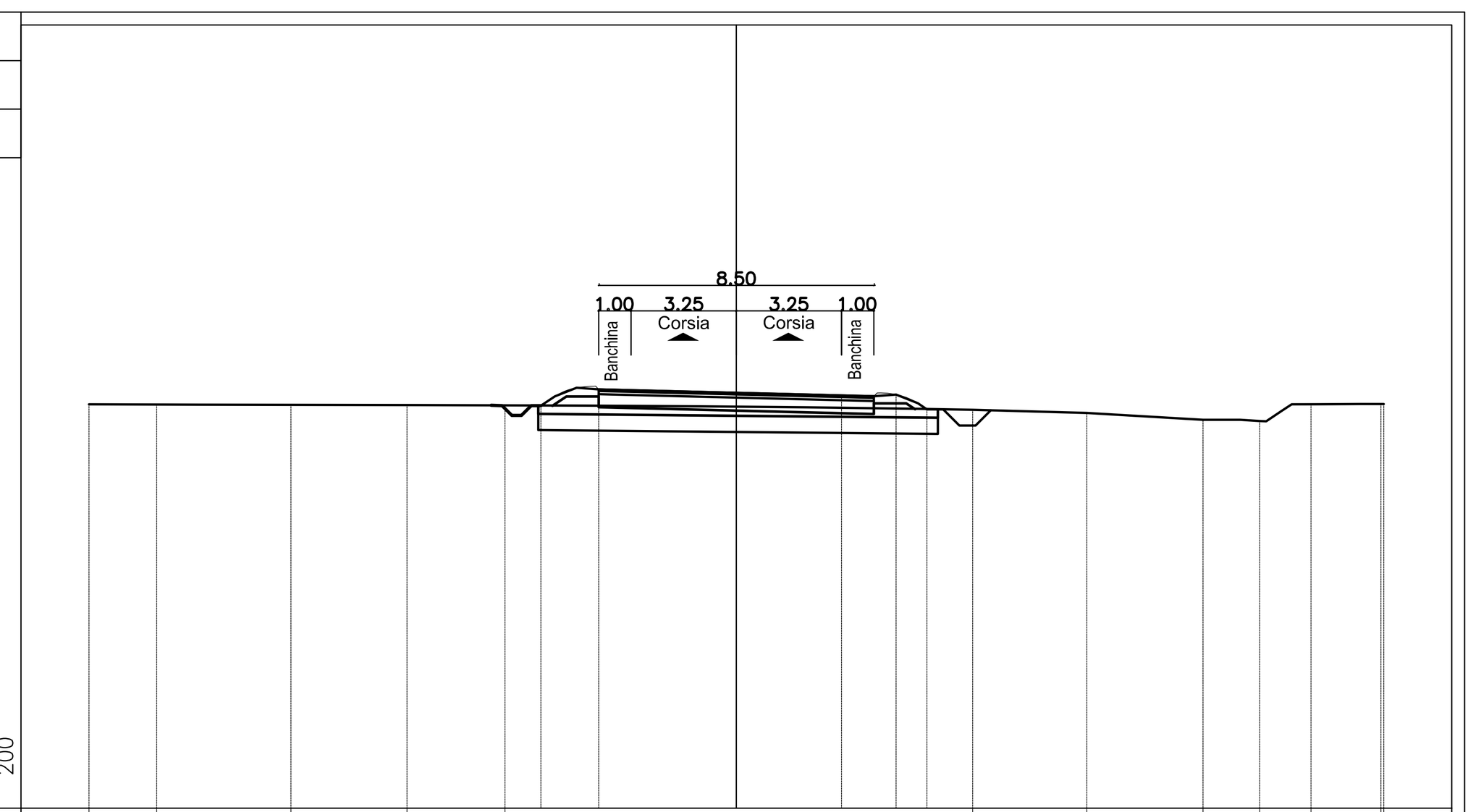

PROGRESSIVE TERRENO	-20.00, -17.91, -13.76, -10.17, -7.15, 7.30, 10.83, 14.42, 16.17, 17.75, 19.91, 20.00
PARZIALI TERRENO	2.09, 4.15, 3.59, 3.02, 14.45, 3.53, 3.59, 1.75, 1.58, 2.16, 0.09
QUOTE TERRENO	239.48, 239.48, 239.46, 239.46, 239.45, 239.31, 239.21, 239.00, 238.96, 239.48, 239.49, 239.49
PROGRESSIVE PROGETTO	-6.04, -4.25, 0.00, 3.25, 4.93, 5.89
PARZIALI PROGETTO	1.79, 4.25, 3.25, 1.68, 0.96
QUOTE PROGETTO	239.44, 239.94, 239.84, 239.75, 239.78, 239.32

PROFILO VAPORE — SEZIONE 15 — PROGRESSIVA 206.31

A RILEVATO	mq	0.16
B STERRO	mq	2.05
FD FOSSO DX	mq	0.44
FS FOSSOSX	mq	0.17
a SCOTICO	m	11.89
b VEGETALE	m	3.10
d BASE	m	8.50
fo FONDAZIONE	m	8.50
m BONIFICA	m	11.89

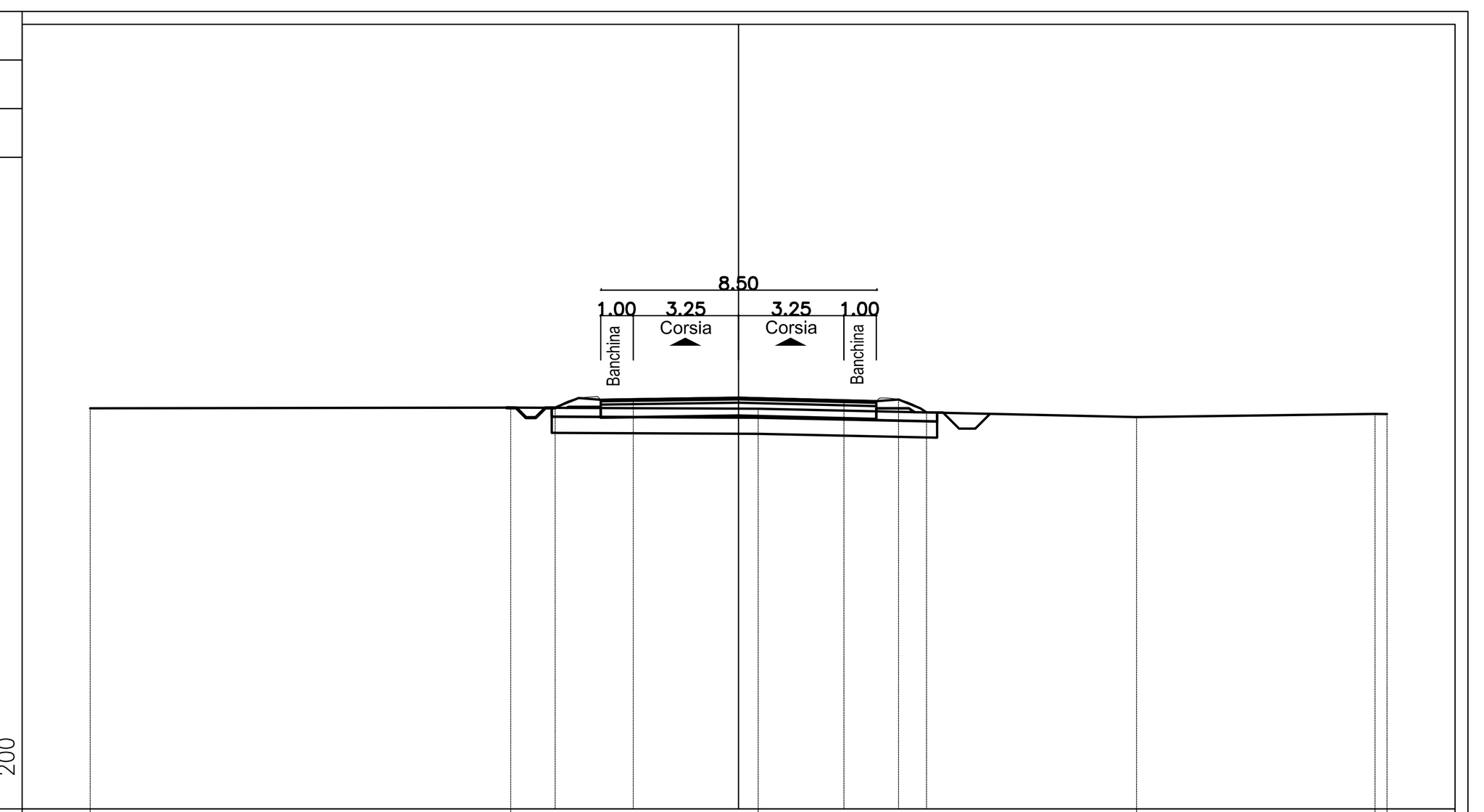

PROGRESSIVE TERRENO	-20.00, -7.03, 0.60, 12.27, 19.63, 20.00
PARZIALI TERRENO	12.97, 7.63, 11.67, 7.36, 0.37
QUOTE TERRENO	239.36, 239.38, 239.34, 239.09, 239.18, 239.18
PROGRESSIVE PROGETTO	-5.66, -3.25, 0.00, 3.25, 4.93, 5.80
PARZIALI PROGETTO	2.41, 3.25, 3.25, 1.68, 0.87
QUOTE PROGETTO	239.37, 239.63, 239.68, 239.60, 239.63, 239.23

PROFILO VAPORE — SEZIONE 16 — PROGRESSIVA 229.97

A RILEVATO	mq	0.04
B STERRO	mq	2.27
FD FOSSO DX	mq	0.47
FS FOSSOSX	mq	0.19
a SCOTICO	m	11.72
b VEGETALE	m	2.83
d BASE	m	8.50
fo FONDAZIONE	m	8.50
m BONIFICA	m	11.72

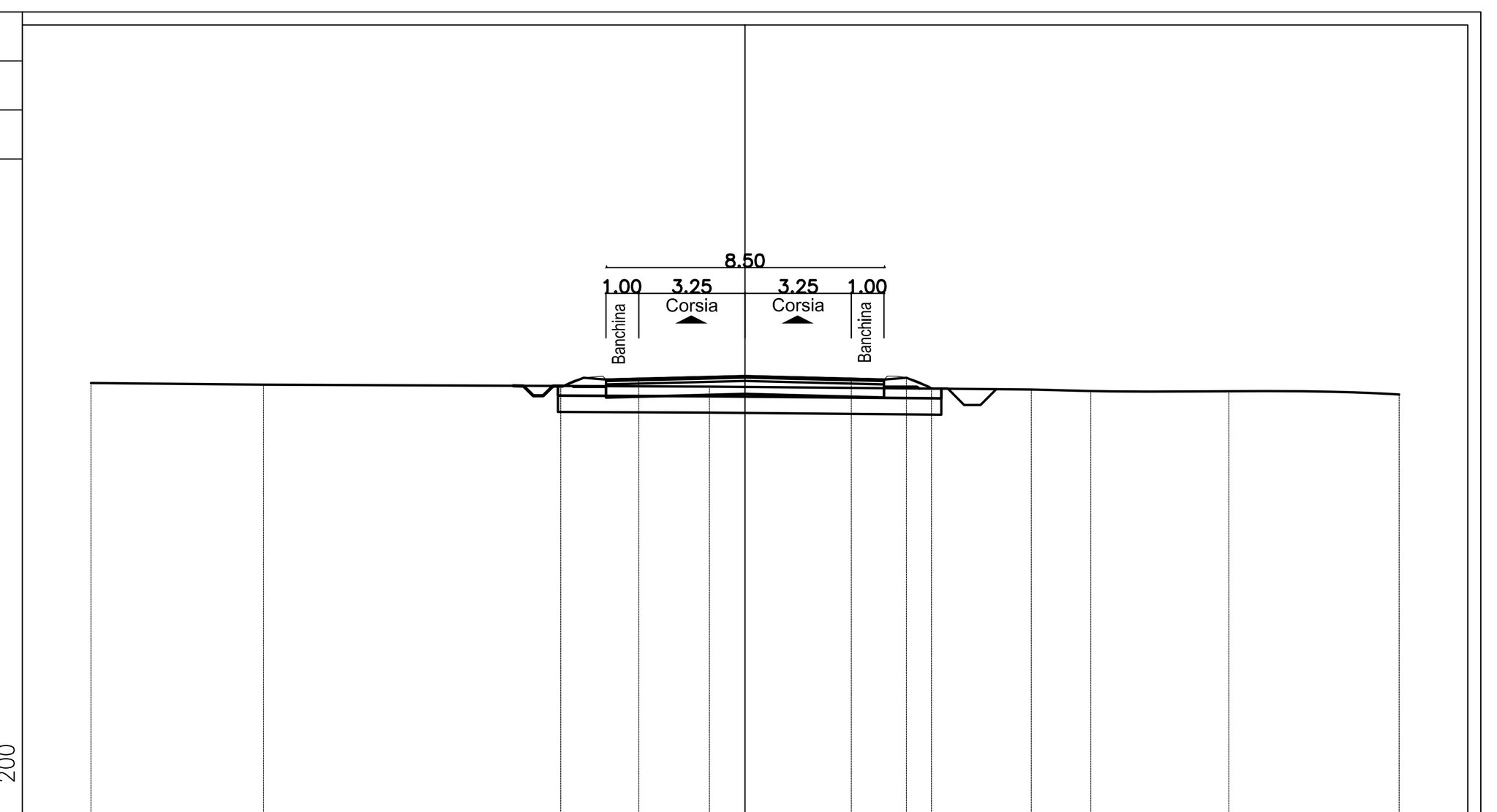

PROGRESSIVE TERRENO	-20.00, -14.72, -1.09, 8.75, 10.57, 14.79, 20.00
PARZIALI TERRENO	5.28, 13.63, 9.84, 1.82, 4.22, 5.21
QUOTE TERRENO	239.25, 239.19, 239.13, 239.05, 239.00, 238.89, 238.89
PROGRESSIVE PROGETTO	-5.64, -3.25, 0.00, 3.25, 4.93, 5.70
PARZIALI PROGETTO	2.39, 3.25, 3.25, 1.68, 0.77
QUOTE PROGETTO	239.15, 239.38, 239.46, 239.38, 239.40, 239.07

PROFILO VAPORE — SEZIONE 17 — PROGRESSIVA 256.39

A RILEVATO	mq	0.82
B STERRO	mq	0.55
FD FOSSO DX	mq	0.46
FS FOSSOSX	mq	0.24
a SCOTICO	m	12.76
b VEGETALE	m	3.78
d BASE	m	8.50
fo FONDAZIONE	m	8.50
m BONIFICA	m	12.76

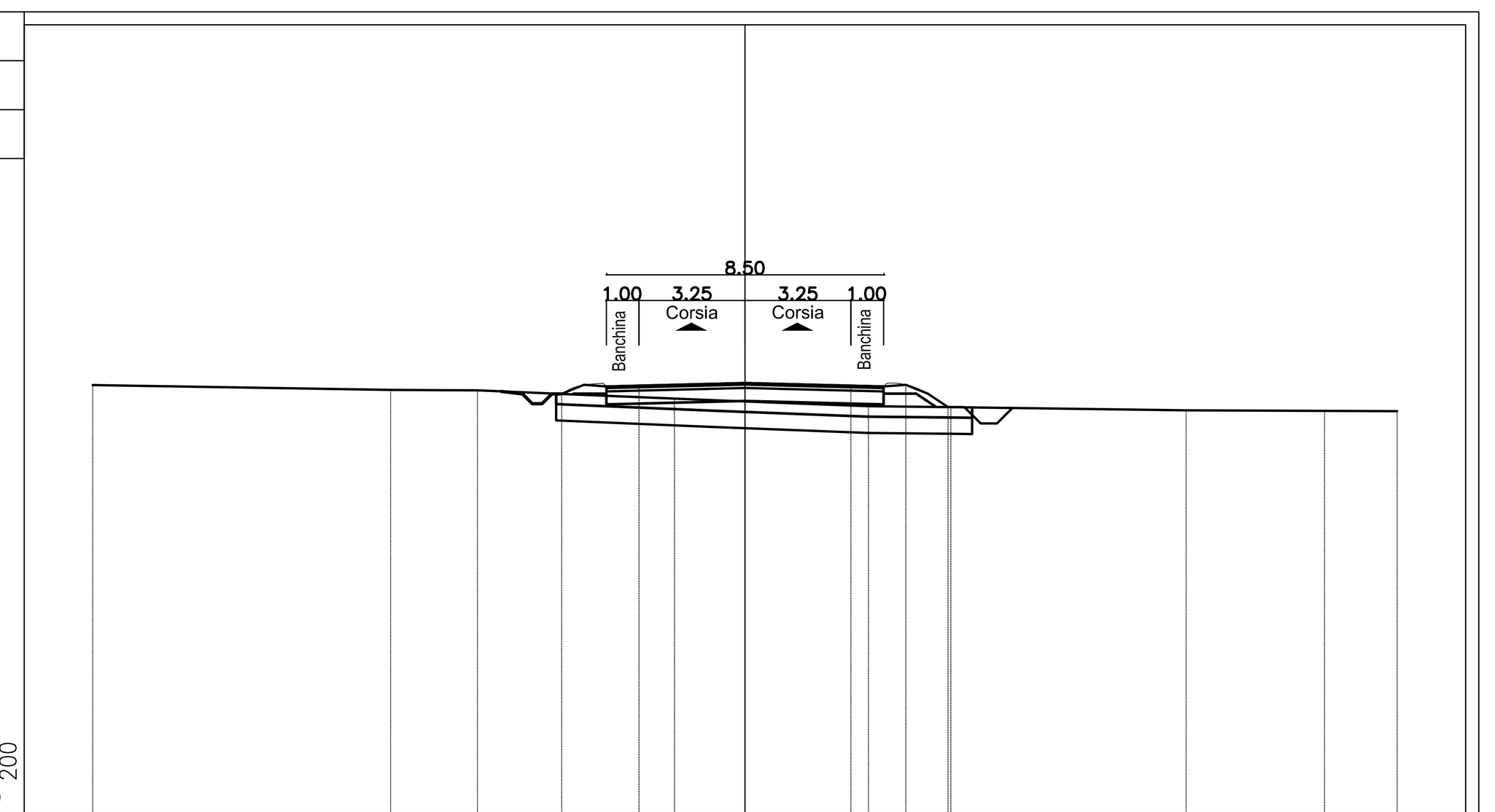

PROGRESSIVE TERRENO	-20.00, -10.86, -8.20, -2.16, 3.79, 6.31, 13.53, 17.77, 20.00
PARZIALI TERRENO	9.14, 2.66, 6.04, 5.95, 2.52, 7.22, 4.24, 2.23
QUOTE TERRENO	239.15, 239.00, 238.99, 238.73, 238.50, 238.47, 238.37, 238.36, 238.35
PROGRESSIVE PROGETTO	-5.62, -3.25, 0.00, 3.25, 4.93, 6.23
PARZIALI PROGETTO	2.37, 3.25, 3.25, 1.68, 1.30
QUOTE PROGETTO	238.88, 239.13, 239.21, 239.13, 239.16, 238.47

PROFILO VAPORE — SEZIONE 18 — PROGRESSIVA 282.82

A RILEVATO	mq	2.04
B STERRO	mq	0.02
FD FOSSO DX	mq	0.47
FS FOSSOSX	mq	0.21
a SCOTICO	m	13.53
b VEGETALE	m	4.44
d BASE	m	8.50
fo FONDAZIONE	m	8.50
m BONIFICA	m	13.53

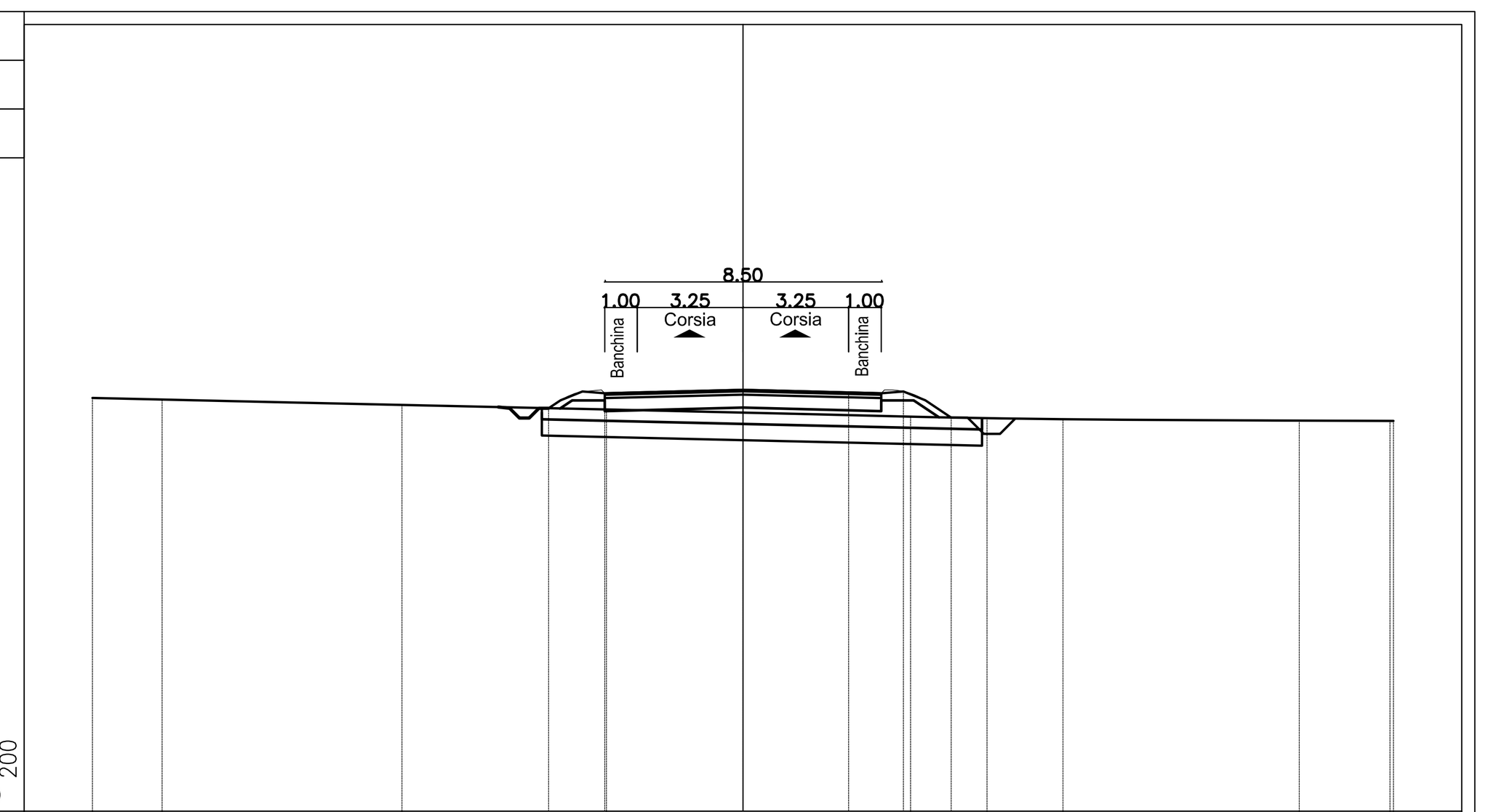

PROGRESSIVE TERRENO	-20.00, -17.86, -10.48, -4.20, 5.15, 7.50, 9.84, 17.10, 19.89, 20.00
PARZIALI TERRENO	2.14, 7.38, 6.28, 9.35, 2.35, 2.34, 7.26, 2.79, 0.11
QUOTE TERRENO	238.71, 238.66, 238.50, 238.35, 238.14, 238.08, 238.06, 238.01, 238.00, 238.00
PROGRESSIVE PROGETTO	-5.97, -4.25, 0.00, 3.25, 4.93, 6.40
PARZIALI PROGETTO	1.72, 4.25, 3.25, 1.68, 1.47
QUOTE PROGETTO	238.39, 238.86, 238.96, 238.88, 238.91, 238.11

PROFILO VAPORE — SEZIONE 19 — PROGRESSIVA 307.20

A RILEVATO	mq	0.64
B STERRO	mq	0.41
FD FOSSO DX	mq	0.45
FS FOSSOSX	mq	0.20
a SCOTICO	m	13.09
b VEGETALE	m	3.83
d BASE	m	8.58
fo FONDAZIONE	m	8.58
m BONIFICA	m	13.09

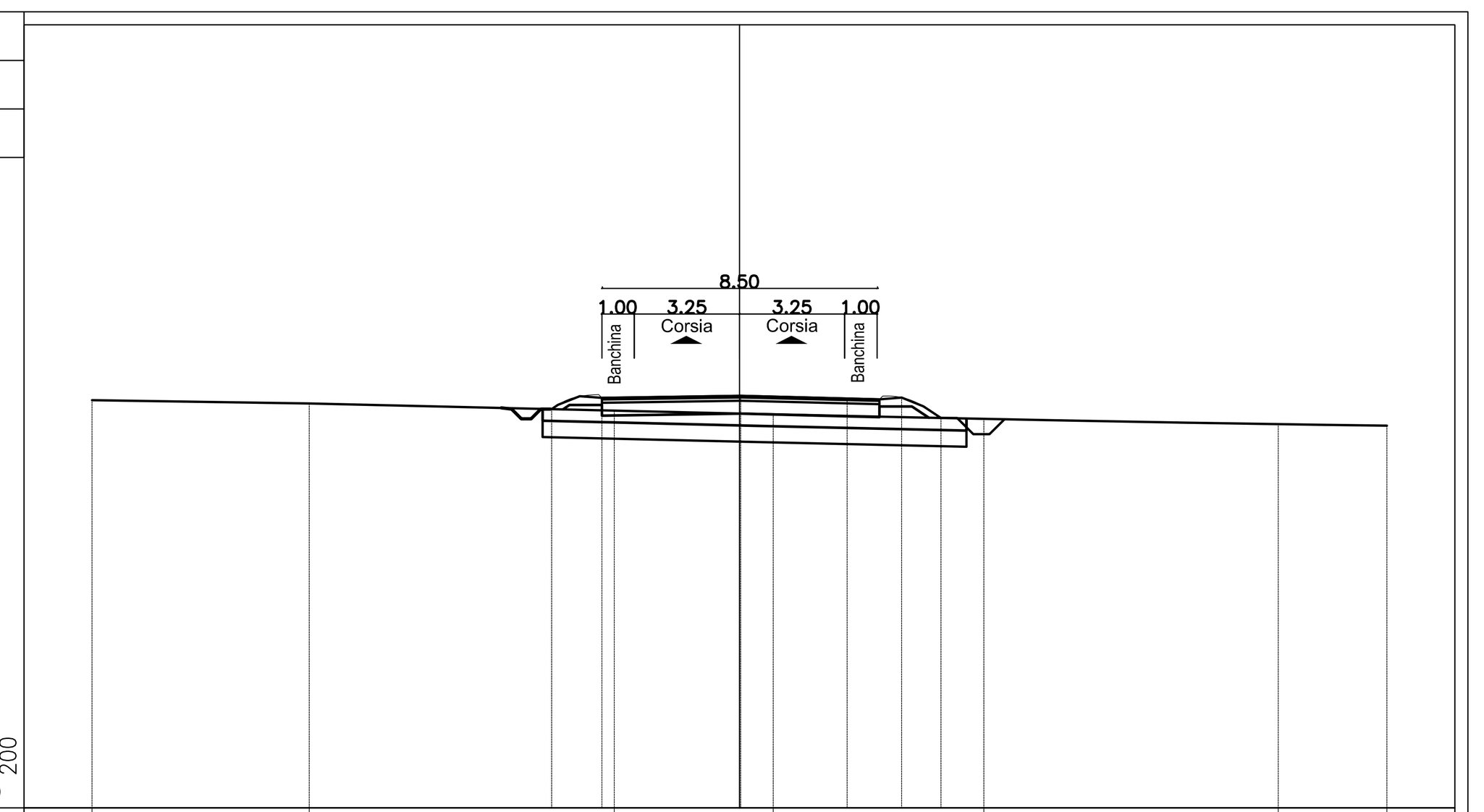

PROGRESSIVE TERRENO	-20.00, -13.29, -3.87, 1.04, 7.55, 16.64, 20.00
PARZIALI TERRENO	6.71, 9.42, 4.91, 6.51, 9.09, 3.36
QUOTE TERRENO	238.60, 238.50, 238.28, 238.16, 238.02, 237.87, 237.81
PROGRESSIVE PROGETTO	-5.80, -4.25, 0.04, 3.33, 5.01, 6.22
PARZIALI PROGETTO	1.55, 4.29, 3.29, 1.68, 1.21
QUOTE PROGETTO	238.32, 238.67, 238.73, 238.65, 238.68, 238.05

PROFILO VAPORE — SEZIONE 20 — PROGRESSIVA 327.26

A RILEVATO	mq	0.84
B STERRO	mq	0.03
FD FOSSO DX	mq	0.46
FS FOSSOSX	mq	0.21
a SCOTICO	m	13.70
b VEGETALE	m	4.02
d BASE	m	8.92
fo FONDAZIONE	m	8.92
m BONIFICA	m	13.70

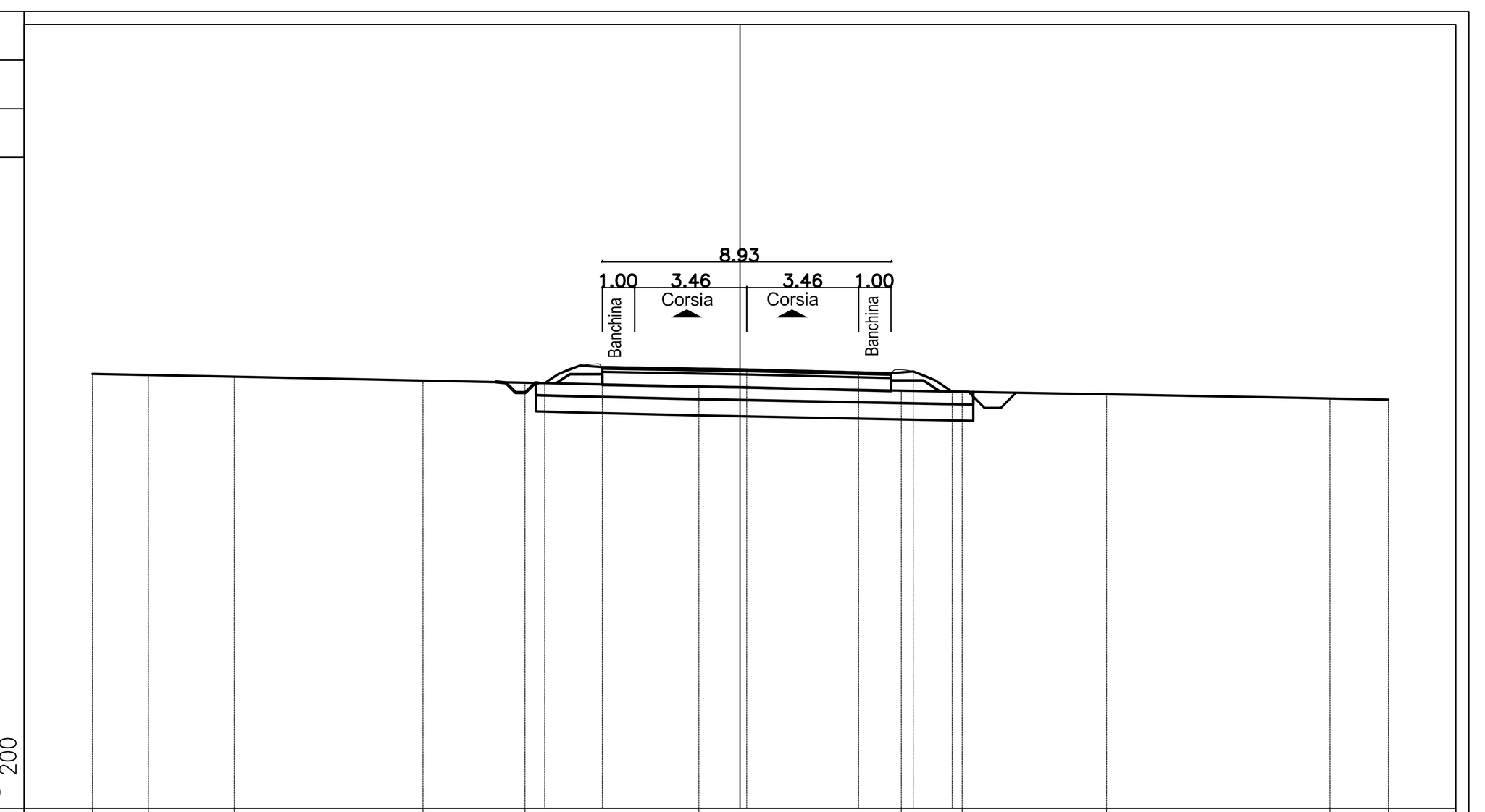

PROGRESSIVE TERRENO	-19.99, -18.26, -15.61, -9.78, -6.64, -1.27, 4.98, 6.86, 11.32, 18.21, 20.01
PARZIALI TERRENO	1.73, 2.65, 5.83, 3.14, 5.37, 6.25, 1.88, 4.46, 6.89, 1.80
QUOTE TERRENO	238.41, 238.38, 238.33, 238.21, 238.14, 238.02, 237.89, 237.86, 237.78, 237.65, 237.62
PROGRESSIVE PROGETTO	-6.02, -4.25, 0.21, 3.66, 5.35, 6.55
PARZIALI PROGETTO	1.77, 4.46, 3.45, 1.69, 1.20
QUOTE PROGETTO	238.13, 238.62, 238.55, 238.46, 238.49, 237.86

PROFILO VAPORE — SEZIONE 21 — PROGRESSIVA 353.83

A RILEVATO	mq	2.47
B STERRO	mq	0.08
FD FOSSO DX	mq	0.47
FS FOSSOSX	mq	0.20
a SCOTICO	m	14.17
b VEGETALE	m	4.31
d BASE	m	9.39
fo FONDAZIONE	m	9.37
m BONIFICA	m	14.17

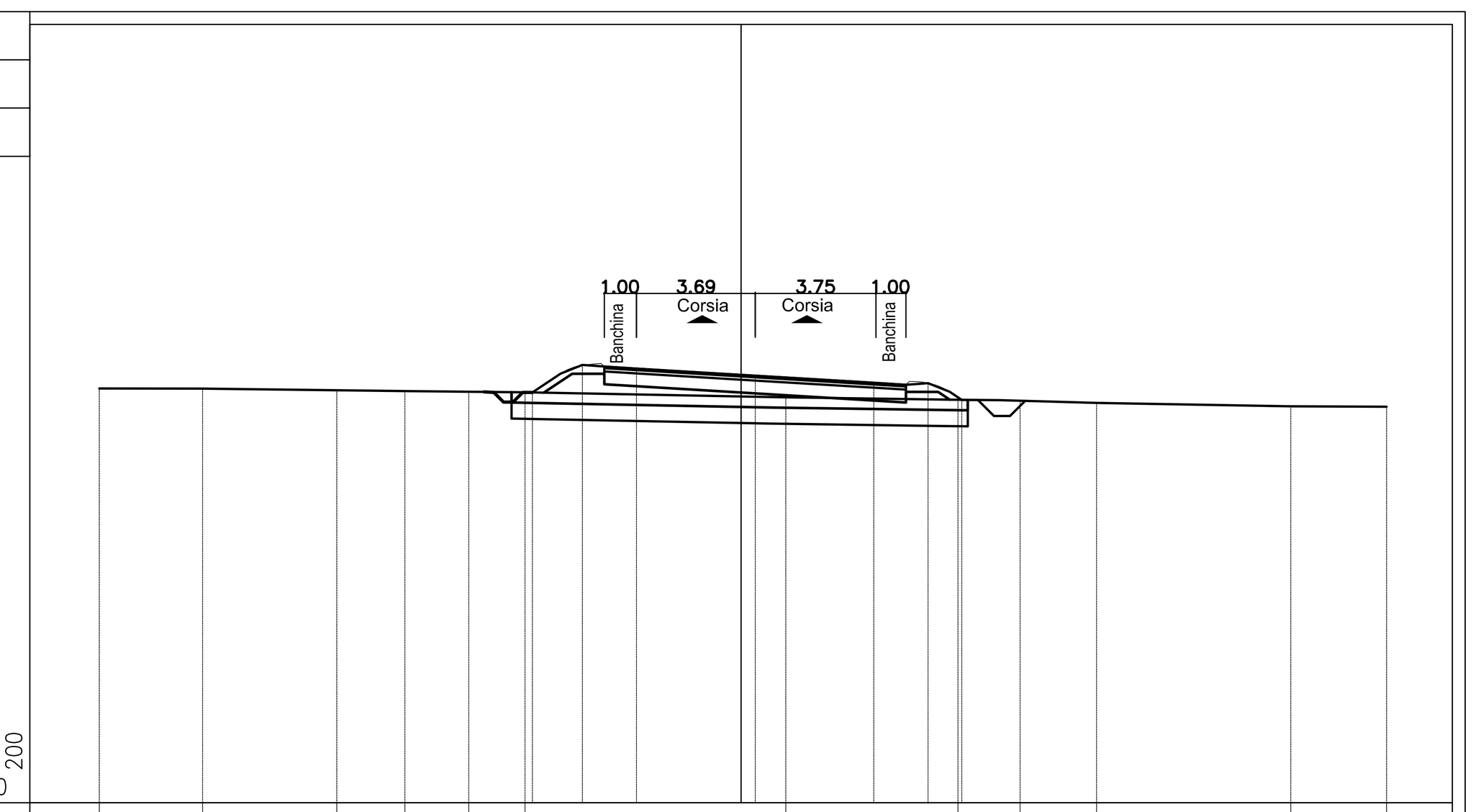

PROGRESSIVE TERRENO	-19.94, -16.74, -12.56, -10.45, -8.46, -6.71, 1.39, 6.74, 8.67, 11.05, 17.08, 20.06
PARZIALI TERRENO	3.20, 4.18, 2.11, 1.99, 1.75, 8.10, 5.35, 1.93, 2.38, 6.03, 2.98
QUOTE TERRENO	237.88, 237.87, 237.83, 237.80, 237.78, 237.76, 237.60, 237.53, 237.50, 237.43, 237.33, 237.31
PROGRESSIVE PROGETTO	-6.48, -4.93, -3.25, 0.44, 4.12, 5.81, 6.86
PARZIALI PROGETTO	1.55, 1.68, 3.69, 3.68, 1.69, 1.05
QUOTE PROGETTO	237.76, 238.61, 238.50, 238.28, 238.06, 238.05, 237.53

PROFILO VAPORE — SEZIONE 22 — PROGRESSIVA 388.91

A RILEVATO	mq	7.53
FD FOSSO DX	mq	0.59
FS FOSSOSX	mq	0.17
a SCOTICO	m	15.31
b VEGETALE	m	5.65
d BASE	m	9.46
fo FONDAZIONE	m	9.44
m BONIFICA	m	15.31

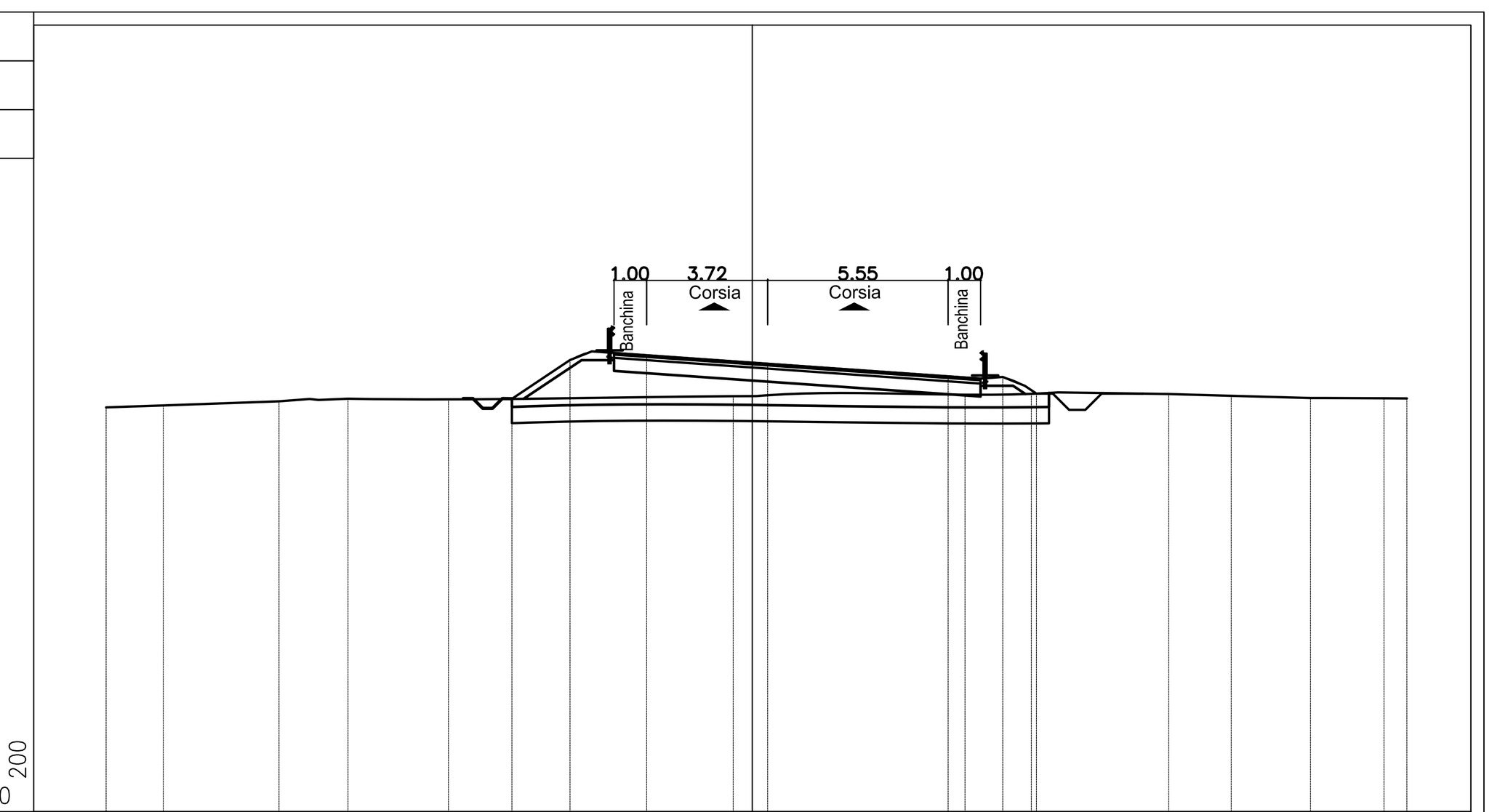

PROGRESSIVE TERRENO	-19.87, -18.11, -14.56, -12.43, -9.34, -0.59, 6.54, 8.58, 12.81, 14.73, 17.16, 19.43, 20.13
PARZIALI TERRENO	1.76, 3.55, 2.13, 3.09, 8.75, 7.13, 2.04, 4.23, 1.92, 2.43, 2.27, 0.70
QUOTE TERRENO	236.44, 236.50, 236.63, 236.71, 236.69, 236.78, 236.83, 236.85, 236.85, 236.80, 236.73, 236.72, 236.71
PROGRESSIVE PROGETTO	-7.40, -5.61, -3.25, 0.47, 6.02, 7.70, 8.74
PARZIALI PROGETTO	1.79, 2.36, 3.72, 5.55, 1.68, 1.04
QUOTE PROGETTO	236.70, 237.89, 238.04, 237.78, 237.39, 237.37, 236.86

PROFILO VAPORE — SEZIONE 23 — PROGRESSIVA 423.38

A RILEVATO	mq	14.81
FD FOSSO DX	mq	0.54
FS FOSSOSX	mq	0.16
a SCOTICO	m	16.77
b VEGETALE	m	7.70
d BASE	m	8.92
fo FONDAZIONE	m	8.92
m BONIFICA	m	16.77

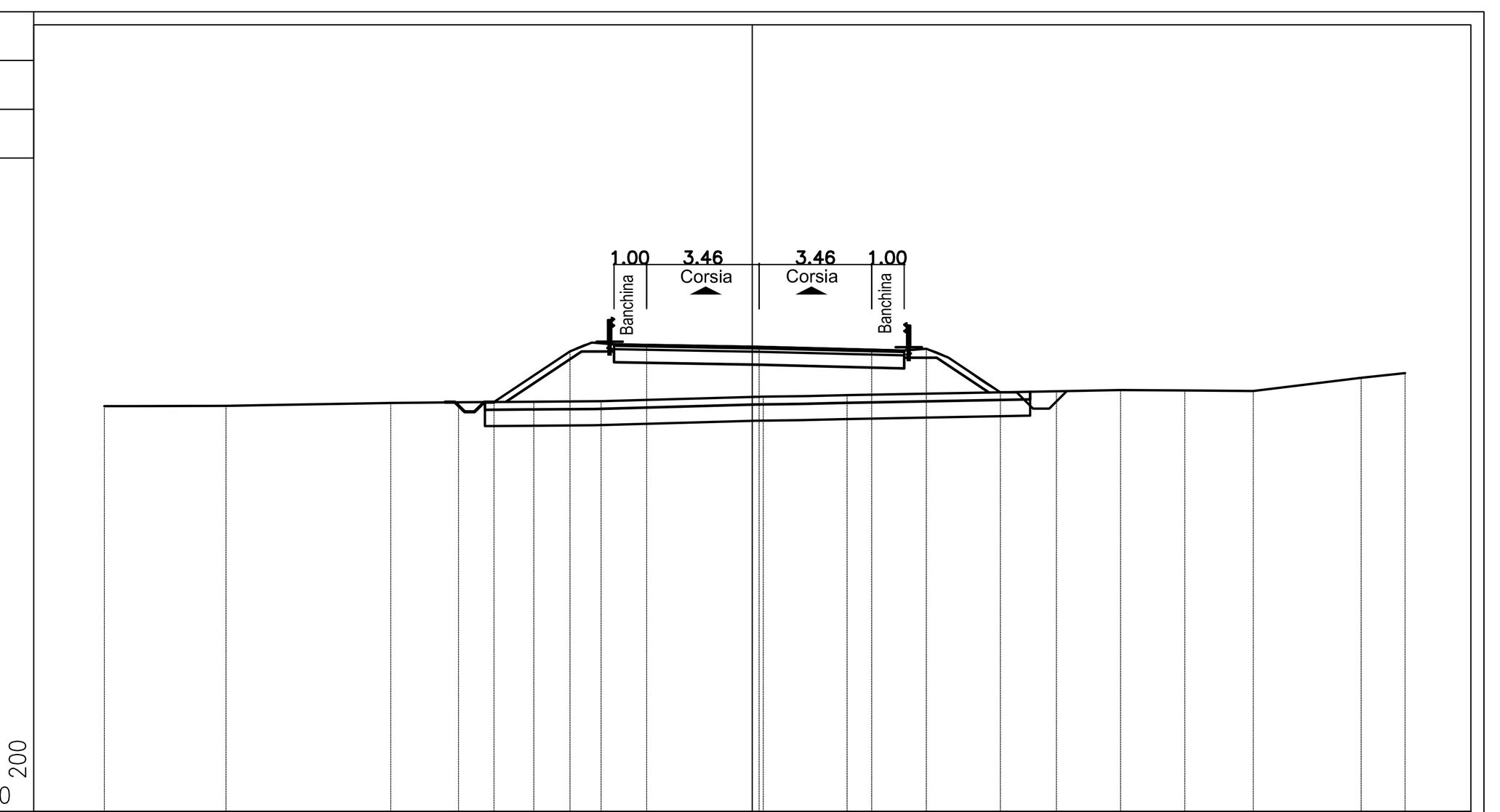

PROGRESSIVE TERRENO	-19.93, -16.18, -11.12, -9.04, -6.72, -4.65, 0.34, 2.92, 9.35, 11.32, 13.30, 15.41, 18.72, 20.07
PARZIALI TERRENO	3.75, 5.06, 2.08, 2.32, 2.07, 4.99, 2.58, 6.43, 1.97, 1.98, 2.11, 3.31, 1.35
QUOTE TERRENO	235.47, 235.48, 235.56, 235.58, 235.60, 235.62, 235.76, 235.80, 235.92, 235.96, 235.95, 235.93, 236.34, 236.49
PROGRESSIVE PROGETTO	-7.95, -5.61, -3.25, 0.21, 3.67, 5.35, 7.63
PARZIALI PROGETTO	2.34, 2.36, 3.46, 3.46, 1.68, 2.28
QUOTE PROGETTO	235.59, 237.15, 237.35, 237.29, 237.20, 237.23, 235.89

PROFILO VAPORE — SEZIONE 24 — PROGRESSIVA 442.91

A RILEVATO	mq	4.77
FD FOSSO DX	mq	0.49
FS FOSSOSX	mq	0.18
a SCOTICO	m	13.90
b VEGETALE	m	5.32
d BASE	m	8.52
fo FONDAZIONE	m	8.52
m BONIFICA	m	13.90

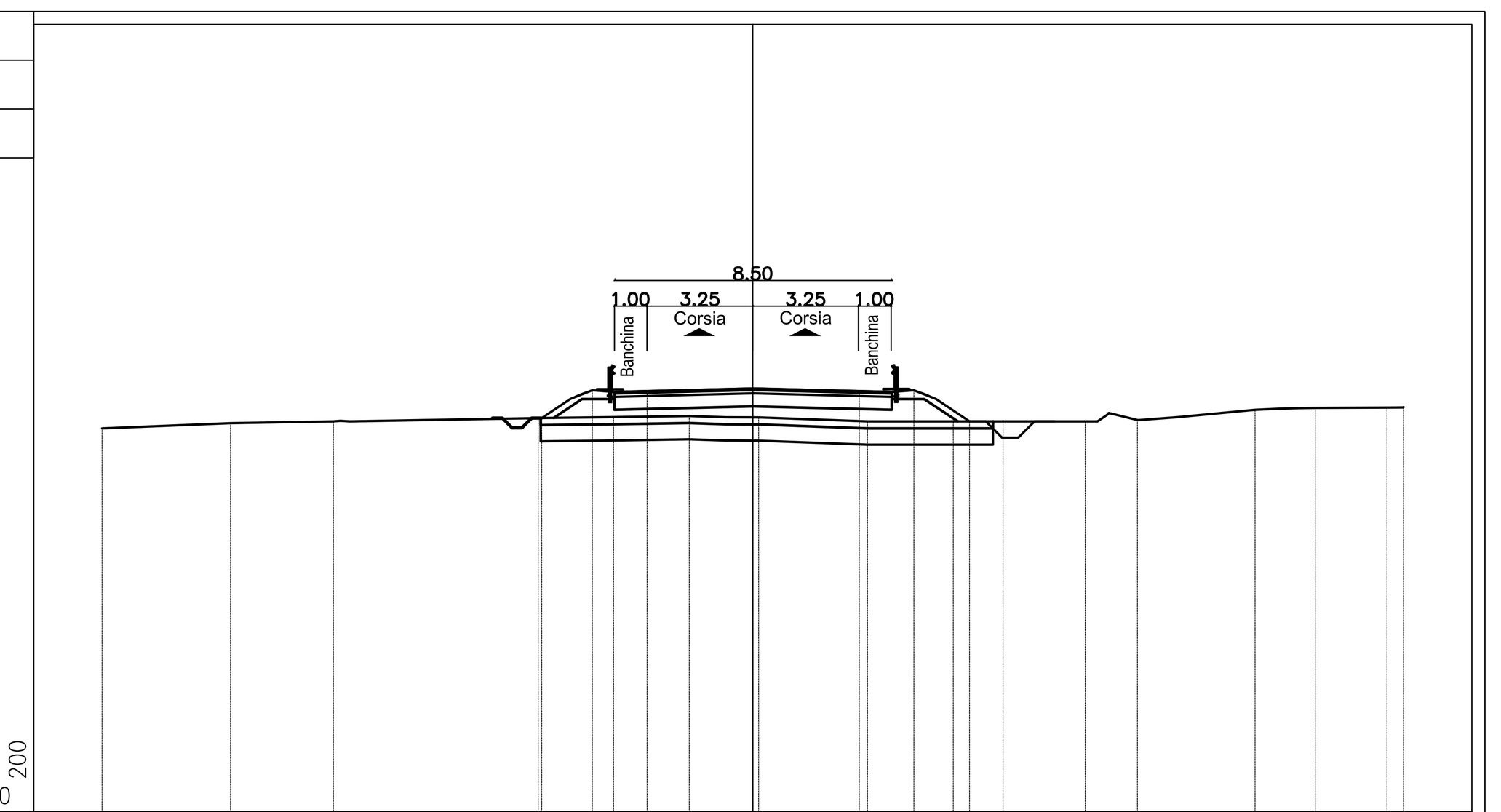

PROGRESSIVE TERRENO	-20.00, -16.05, -12.89, -6.60, -4.28, -1.95, 0.18, 3.52, 6.16, 7.69, 10.22, 11.82, 15.44, 17.29, 19.49, 20.00
PARZIALI TERRENO	3.95, 3.16, 6.29, 2.32, 2.33, 2.13, 3.34, 2.64, 1.53, 2.53, 1.60, 3.62, 1.85, 2.20, 0.51
QUOTE TERRENO	235.78, 235.95, 236.00, 236.10, 236.13, 236.16, 236.12, 236.00, 236.00, 236.00, 236.00, 236.04, 236.35, 236.42, 236.42, 236.44
PROGRESSIVE PROGETTO	-6.49, -4.93, -3.25, 0.01, 3.27, 4.95, 6.66
PARZIALI PROGETTO	1.56, 1.68, 3.26, 3.26, 1.68, 1.71
QUOTE PROGETTO	236.10, 236.96, 236.93, 237.01, 236.93, 236.96, 236.00

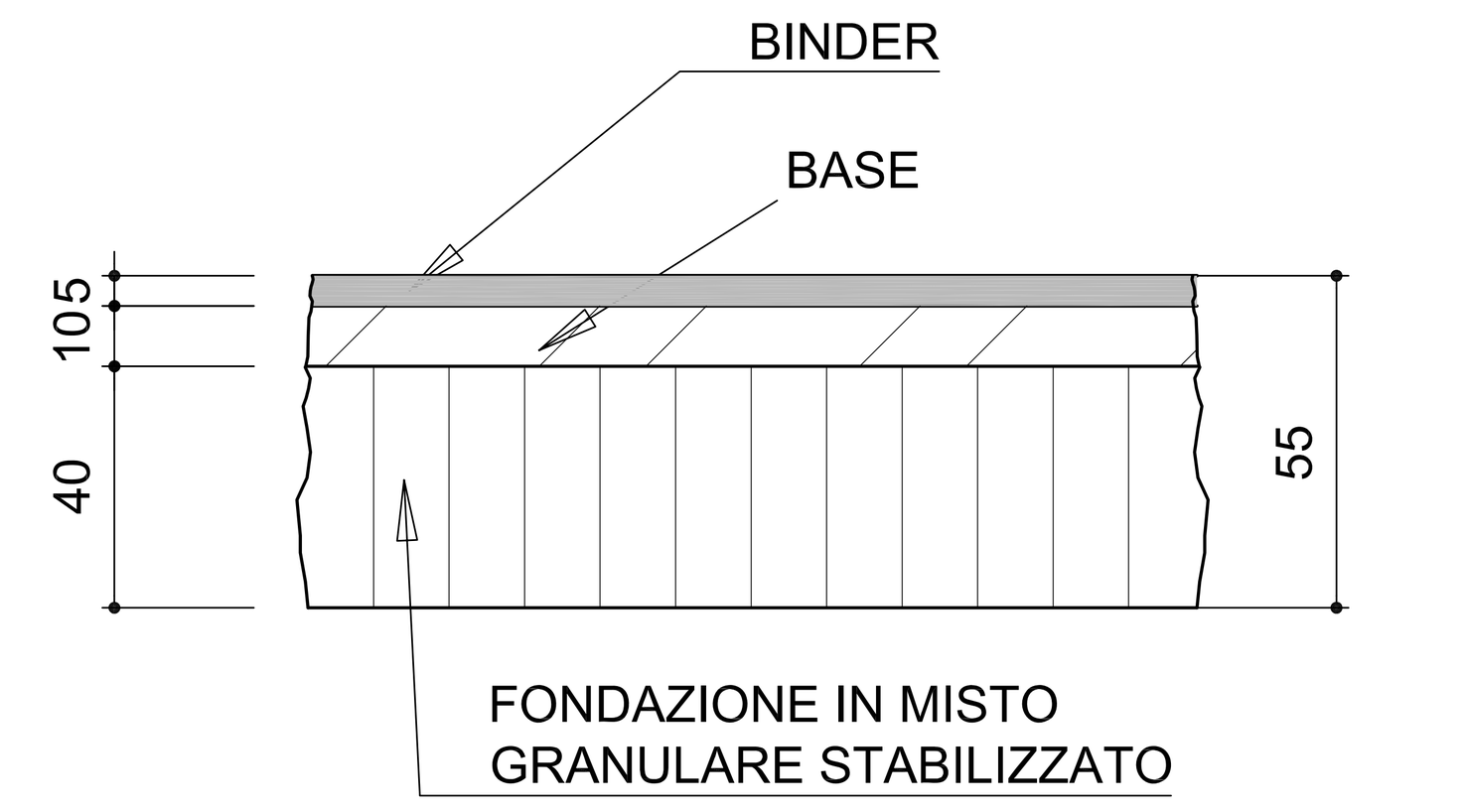

NOTA:

Si riporta il pacchetto della sovrastruttura stradale, al fine di agevolare il calcolo dei volumi di progetto.

Le quantità riportate nelle sezioni stradali, base, binder, vegetale, bonifica ecc.., devono essere moltiplicate per i singoli spessori per ottenere i volumi o le superfici da computare.

COMMITTENTE:

RFI RETE FERROVIARIA ITALIANA — GRUPPO FERROVIE DELLO STATO ITALIANE

ALTA SORVEGLIANZA:

ITALFERR — GRUPPO FERROVIE DELLO STATO ITALIANE

GENERAL CONTRACTOR:

COCIV — Consorzio Collegamenti Integrati Veloci

INFRASTRUTTURE FERROVIARIE STRATEGICHE DEFINITE DALLA LEGGE OBIETTIVO N.443/01

TRATTA A.V./A.C. TERZO VALICO DEI GIOVI
PROGETTO ESECUTIVO

Strada di Collegamento tra via del Vapore e via Moriassi
Progetto stradale
Sezioni trasversali
Tav.2/3

GENERAL CONTRACTOR	DIRETTORE LAVORI	SCALA:
Consorzio **Cociv** Ing. G. Guagnozzi		1:200

COMMESSA	LOTTO	FASE	ENTE	TIPO DOC.	OPERA/DISCIPLINA	PROGR.	REV.
IG51	01	E	CV	WZ	NV3100	002	B

PROGETTAZIONE

Rev.	Descrizione emissione	Redatto	Data	Verificato	Data	Progettista Integratore	Data	IL PROGETTISTA
A00	Prima emissione	Vega Eng.	23/05/2012	Ing. F. Colla	29/05/2012	E. Pagani	31/05/2012	PROGETTISTA
B00	Revisione a seguito istruttoria IG5101E13ISNV3000001A del 31/07/2012	Vega Eng.	19/10/2012	Ing. F. Colla	23/10/2012	E. Pagani	25/10/2012	

n. Elab.

Nome File: IG51-01-E-CV-WZ-NV31-00-002-B00

CUP: F81H92000000008

Scala di plot: 1:

IG51-01-E-CV-WZ-NV31-00-002-B00.dwg