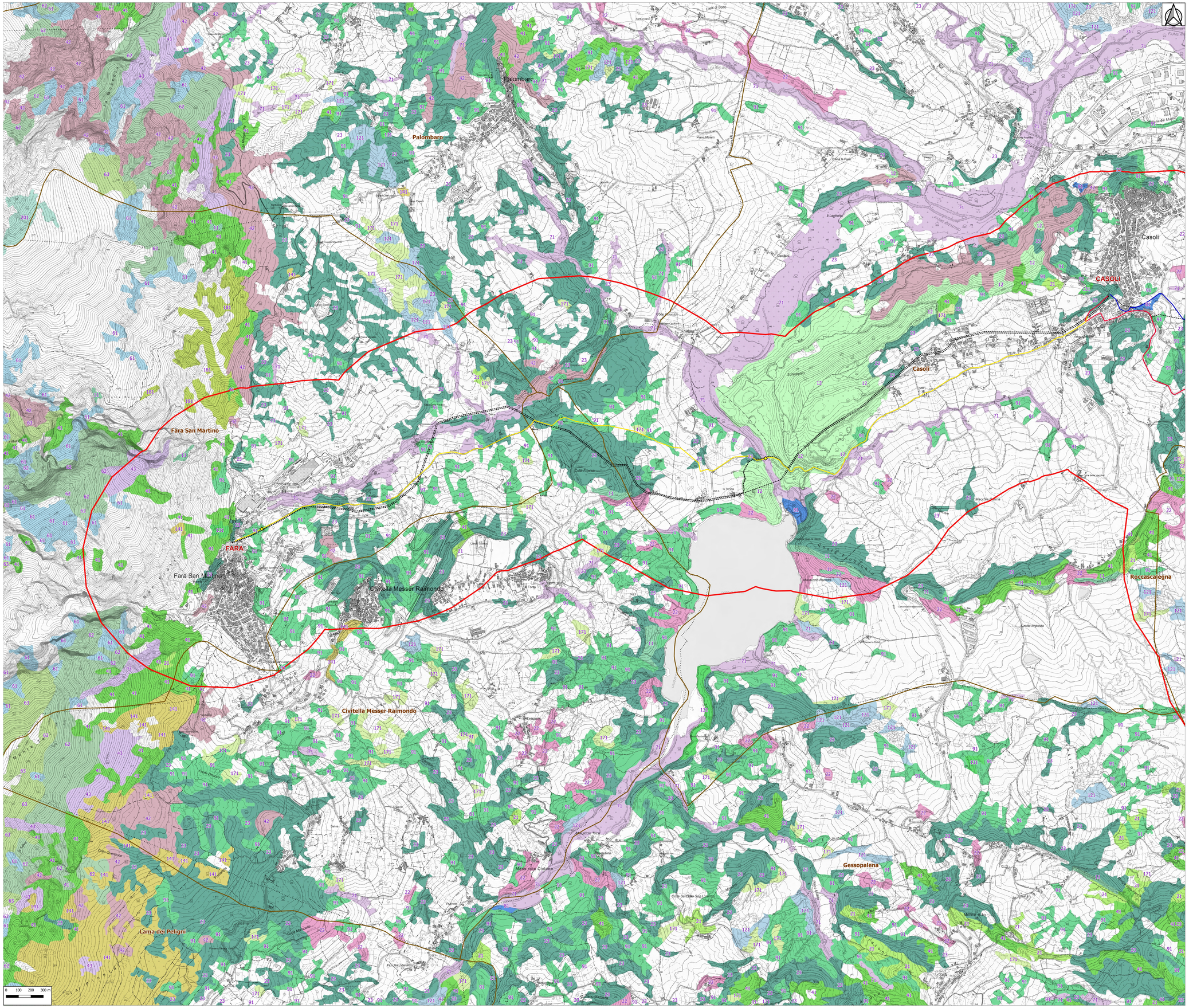

Inquadramento territoriale

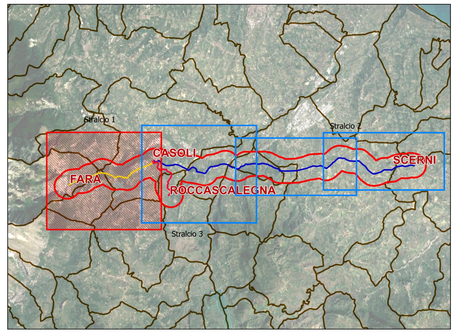

Legenda

Opere in progetto

Stralcio 1
- Condotta Fara-Casoli
- Attraversamenti aerei (con ponte tubo)

Stralcio 2
- Condotta Casoli-Scerni

Stralcio 3
- Condotta Casoli-Roccascalegna

- Area di studio (buffer 1 km)
- Condotta esistente

Limiti amministrativi

- Confini comunali

Vegetazione*

- 11_Lecceta rupicola
- 12_Lecceta costiera termofila
- 121_Boscaglia pioniera calanchiva
- 131_Rimboschimento di conifere mediterranee
- 141_Rimboschimento di conifere nella fascia altocollinare e subm
- 151_Rimboschimento di conifere nella fascia montana
- 171_Arbusteto a prevalenza di ginestre
- 181_Arbusteto a prevalenza di ginepri mesoxerofili
- 201_Mugheta appenninica
- 21_Querceto a roverella pioniero
- 22_Querceto a roverella tipico
- 23_Querceto di roverella mesoxerofilo
- 41_Orno-ostrieto pioniero
- 42_Ostrieto mesoxerofilo
- 43_Ostrieto mesofilo
- 61_Faggeta altomontana rupestre
- 62_Faggeta termofila e basso montana
- 63_Faggeta montana (eutrofica-mesoneutrofila-acidofila)
- 71_Pioppo-saliceto ripariale
- 81_Robinieto-ailanteto
- 91_Latifoglie di invasione miste e varie

Fonti: Vegetazione derivata dalla Carta Forestale della Regione Abruzzo 2001.

MORRA LORENZO
17.11.2022
17:01:38
GMT+01:00

REGIONE ABRUZZO

S.A.S.I. srl

Finanziato dall'Unione europea NextGenerationEU

Mims Ministero delle infrastrutture e della mobilità sostenibili

POTENZIAMENTO DEL SISTEMA ACQUEDOTTISTICO "VERDE"
Riqualificazione delle condotte adduttrici esistenti e potenziamento della capacità di trasporto della risorsa idrica dell'acquedotto Verde

I stralcio "Fara San Martino - Casoli" - CUP: E91B21004050006 - PNRR-M2C4-I4.1-A2-34
II stralcio "Casoli - Scerni" - CUP: E11B21004480006 - PNRR-M2C4-I4.1-A2-35
III stralcio "Potabilizzatore e interconnessioni" - CUP: E61B21004440006 - PNRR-M2C4-I4.1-A2-36

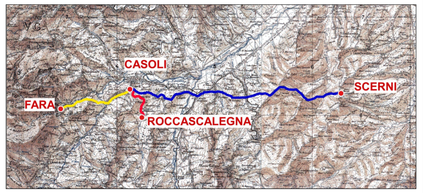

PROGETTO DI FATTIBILITÀ TECNICA ED ECONOMICA

STRALCIO I - STRALCIO II - STRALCIO III

I PROGETTISTI

Studio di Impatto Ambientale
Dott. Lorenzo Morra (Ai Engineering S.r.l.)
Ing. Berardo Giangiulio (C&S.O Giuseppe Ingegneri Associati S.r.l.)

Aspetti paesaggistici:
Ing. Carlo Glauco Amorosi (HMR Ambiente S.r.l)
Ing. Cristina Passoni (Estec Studio Paoletti)

Aspetti naturalistici:
Ing. Carlo Glauco Amorosi (HMR Ambiente S.r.l)
Ing. Cristina Passoni (Estec Studio Paoletti)

Aspetti geologici
Dott. Geol. Domenico Pellicciotta

TITOLO ELABORATO

STUDIO DI IMPATTO AMBIENTALE

Carta della vegetazione - Tav. 1 di 3

SCALA 1:10.000

FOGLIO A0 (1189x841)

FASE	OPERA	TIPO DOCUMENTO	PROGRESSIVO	REV.	CODIFICA
FTE	SIA	D	024	00	FTE_SIA_D-024_00

R.U.P.
Dott. Fabrizio Talone

AGGIORNAMENTI:

REV.	DATA	DESCRIZIONE	REDATTO	CONTROLL.	APPROV.
0	15.10.2022	EMISSIONE	A. Molino	B. Giangiulio	L. Morra