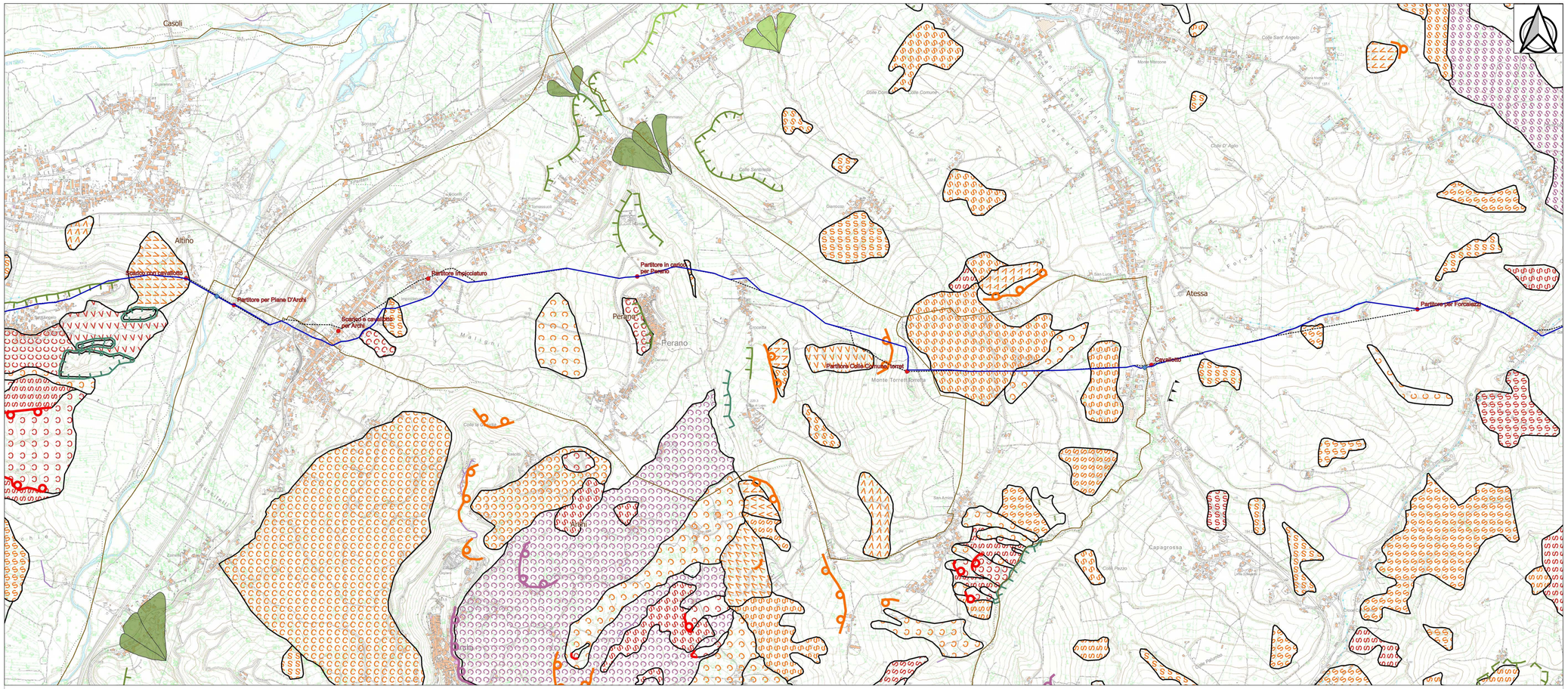

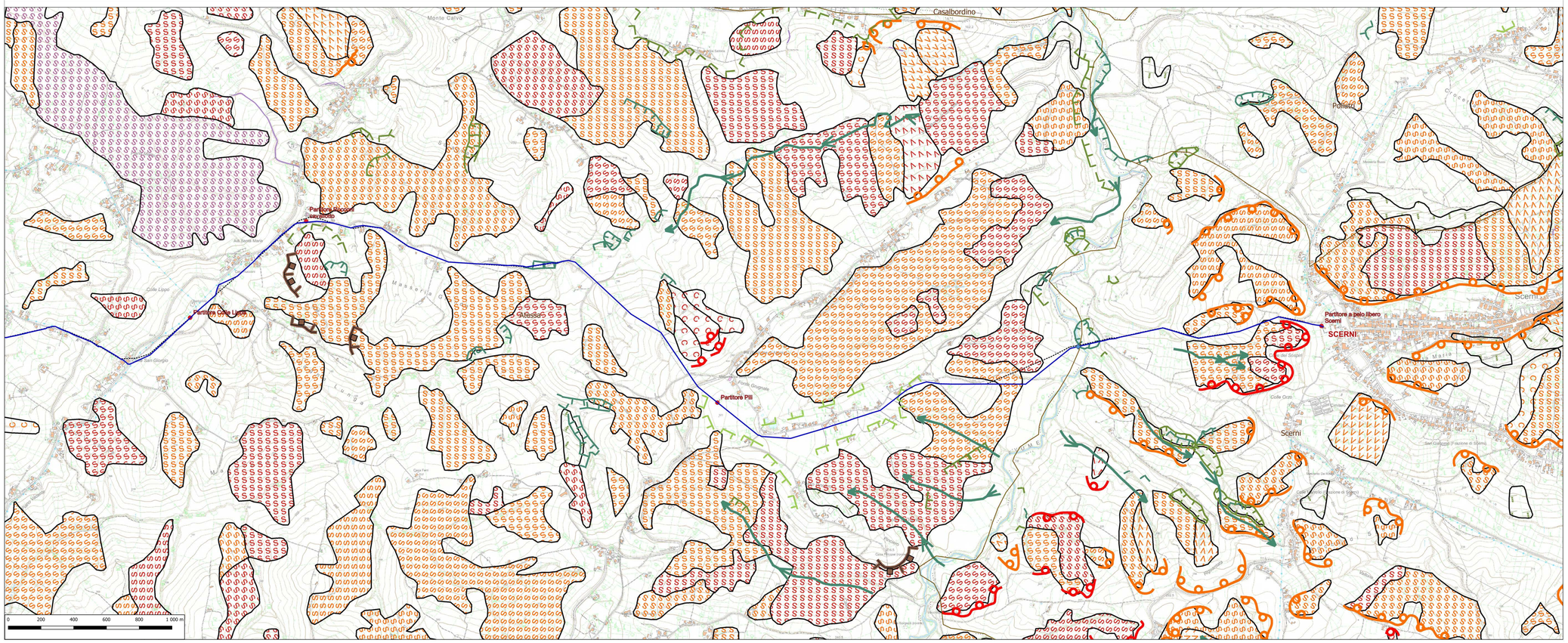

Inquadramento territoriale

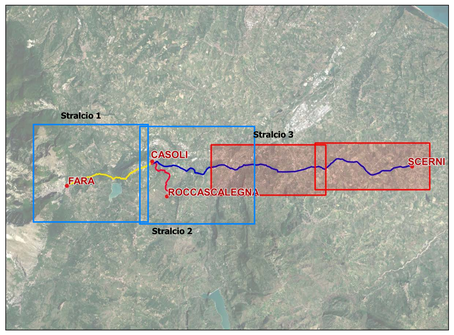

Legenda

Opere in progetto

Stralcio 1

- STRALCIO 1 - Fara-Casoli
- Attraversamenti aerei (con ponte tubo)
- Subalveo

Stralcio 2

- STRALCIO 2 - Casoli-Scerni
- Attraversamenti aerei (con ponte tubo)

Stralcio 3

- STRALCIO 3 - Casoli-Roccascalegna
- Area potabilizzatore
- Area vasca di disconnessione
- Attraversamenti aerei (con ponte tubo)
- Presa derivazione Lago di Casoli
- Presa derivazione Lago di Bomba

Opere esistenti

- Opere idrauliche esistenti
- Condotta esistente
- Area di Studio (buffer 1 Km)
- Confini comunali

		STATO DI ATTIVITA'		
		ATTIVO	QUIESCENTE	NON ATTIVO
FORME STRUTTURALI	Orlo di scarpata di faglia			
	Orlo di scarpata con influenza strutturale			
	Orlo di scarpata di linea di faglia			
	Orlo di scarpata con influenza strutturale intensiva da cavità di dettito			
FORME, PROCESSI E DEPOSITI GRAVITATIVI DI VERSANTE	Orlo di scarpata di degradazione e/o di frana			
	Trincea o fessura			
	Frattura di trazione			
	Versante interessato da deformazione profonda			
	Versante interessato da deformazioni superficiali lente			
	Corpo di frana di crollo e ribaltamento			
	Corpo di frana di scorrimento (R) Rotazionale (D) Traslazionale			
	Corpo di frana di colamento			
	Corpo di frana di genere complesso (Include fenomeni di trasporto e di massa)			
	Piccola frana o gruppo di piccole frane non classificate			
	Contropendenza significativa nel corpo di frana			
FORME, PROCESSI E DEPOSITI FLUVIALI E DI VERSANTE DOVUTI ALL'ACQUA	Orlo di scarpata di erosione fluviale o torrentizia			
	Alveo con erosione laterale o sponda in erosione			
	Alveo con tendenza all'approfondimento			
	Solco da ruscellamento concentrato			
	Superfice a calanchi e forme similari			
	Superficie con forme di dilavamento prevalentemente diffuse			
	Superficie con forme di dilavamento prevalentemente concentrato			
	Conoide alluvionale			
	Cono di origine mista			
	Depressione palustre			
FORME CARSICHE	Dolina			
	Campo di doline			
	Inghiottitoio			
FORME, PROCESSI E DEPOSITI GLACIALI	Forme di erosione: Orlo di nicchia di nivazione			
	Forme di erosione: Canalone di valanga			
	Forme di accumulo: Rock glacier			
FORME, PROCESSI E DEPOSITI CARSICI	Orlo di scarpata			
	Orlo di cresta			
FORME, PROCESSI E DEPOSITI COSTIERI	Orlo di scarpata di erosione marina			
FORME E PROCESSI ANTROPICI	Orlo di scarpata artificiale			
	Terrazzamento agrario			
	Sbancamento			
	Lago artificiale			
Cavità sotterranea naturali e/o antropiche				

MORRA LORENZO
18.11.2022
11:57:04
GMT+01:00

REGIONE ABRUZZO

S.A.S.I. S.p.A.

Finanziato dall'Unione europea NextGenerationEU

Mims Ministero delle infrastrutture e della mobilità sostenibili

POTENZIAMENTO DEL SISTEMA ACQUEDOTTISTICO "VERDE"
Riqualificazione delle condotte adduttrici esistenti e potenziamento della capacità di trasporto della risorsa idrica dell'acquedotto Verde

I stralcio "Fara San Martino - Casoli" - CUP: E91B21004050006 - PNRR-M2C4-I4.1-A2-34
II stralcio "Casoli - Scerni" - CUP: E11B21004480006 - PNRR-M2C4-I4.1-A2-35
III stralcio "Potabilizzatore e interconnessioni" - CUP: E61B21004440006 - PNRR-M2C4-I4.1-A2-36

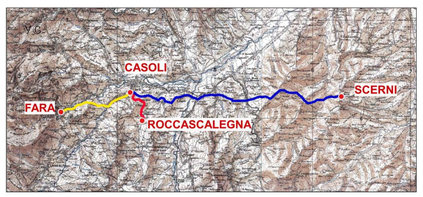

PROGETTO DI FATTIBILITÀ TECNICA ED ECONOMICA

STRALCIO I - STRALCIO II - STRALCIO III

TITOLO ELABORATO

STUDIO DI IMPATTO AMBIENTALE

Carta geomorfologica - Tav.3 di 3

SCALA 1:10.000

FOGLIO A0 (1189x841)

FASE	OPERA	TIPO DOCUMENTO	PROGRESSIVO	REV.	CODIFICA
FTE	SIA	D	033	00	FTE_SIA_D-033_00

I PROGETTISTI

Studio di Impatto Ambientale
Dott. Lorenzo Morra (A Engineering S.r.l.)
Ing. Berardo Gianguido (C&S Di Giuseppe Ingegneri Associati S.r.l.)

Aspetti paesaggistici:
Ing. Carlo Glauco Amorosa (HMR Ambiente S.r.l)
Ing. Cristina Passoni (Estec Studio Pacietti)

Aspetti naturalistici:
Ing. Carlo Glauco Amorosa (HMR Ambiente S.r.l)
Ing. Cristina Passoni (Estec Studio Pacietti)

Aspetti geologici:
Dott. Geol. Domenico Pellicciotta

R.U.P.
Dott. Fabrizio Talone

AGGIORNAMENTI

REV.	DATA	DESCRIZIONE	REDATTO	CONTROLL.	APPROV.
0	15.10.2022	EMISSIONE	D. Pellicciotta	B. Gianguido	L. Morra