[redacted]

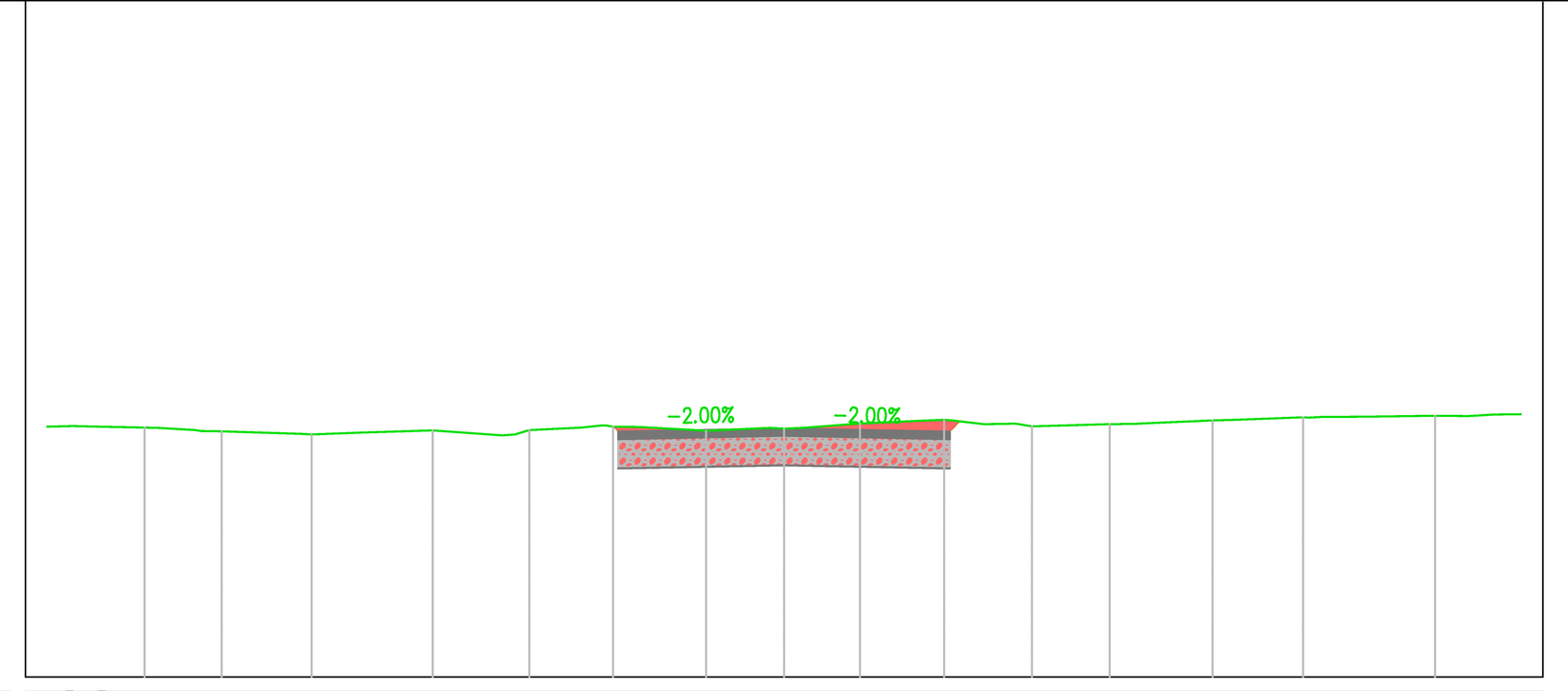

TRACCIATO - PG3
Sezione 9
Progressiva: 0+400.00
Scala: 1:100
Quota di Riferimento: 380.00

PROGRESSIVE TERRENO	-9.65 -9.30 -8.49 -7.63 -6.41 -5.75 -4.77 -3.46 -2.47 -1.96 -0.84 0.00 1.03 1.85 2.71 3.37 4.42 5.82 7.04 7.88 8.83 9.65
QUOTE TERRENO	383.41 383.40 383.38 383.33 383.29 383.32 383.35 383.35 383.41 383.39 383.35 383.37 383.44 383.48 383.43 383.40 383.43 383.48 383.52 383.53 383.55 383.56
DISTANZE PARZIALI TERRENO	1.00 1.07 0.67 0.98 0.94 0.71 0.90 0.53 0.79 0.82 1.05 0.98 0.91 0.60 0.95 0.66
PROGRESSIVE PROGETTO	-2.32 -2.25 0.00 2.25 2.39
QUOTE PROGETTO	383.40 383.33 383.37 383.33 383.47
DISTANZE PARZIALI PROGETTO	2.25 2.25

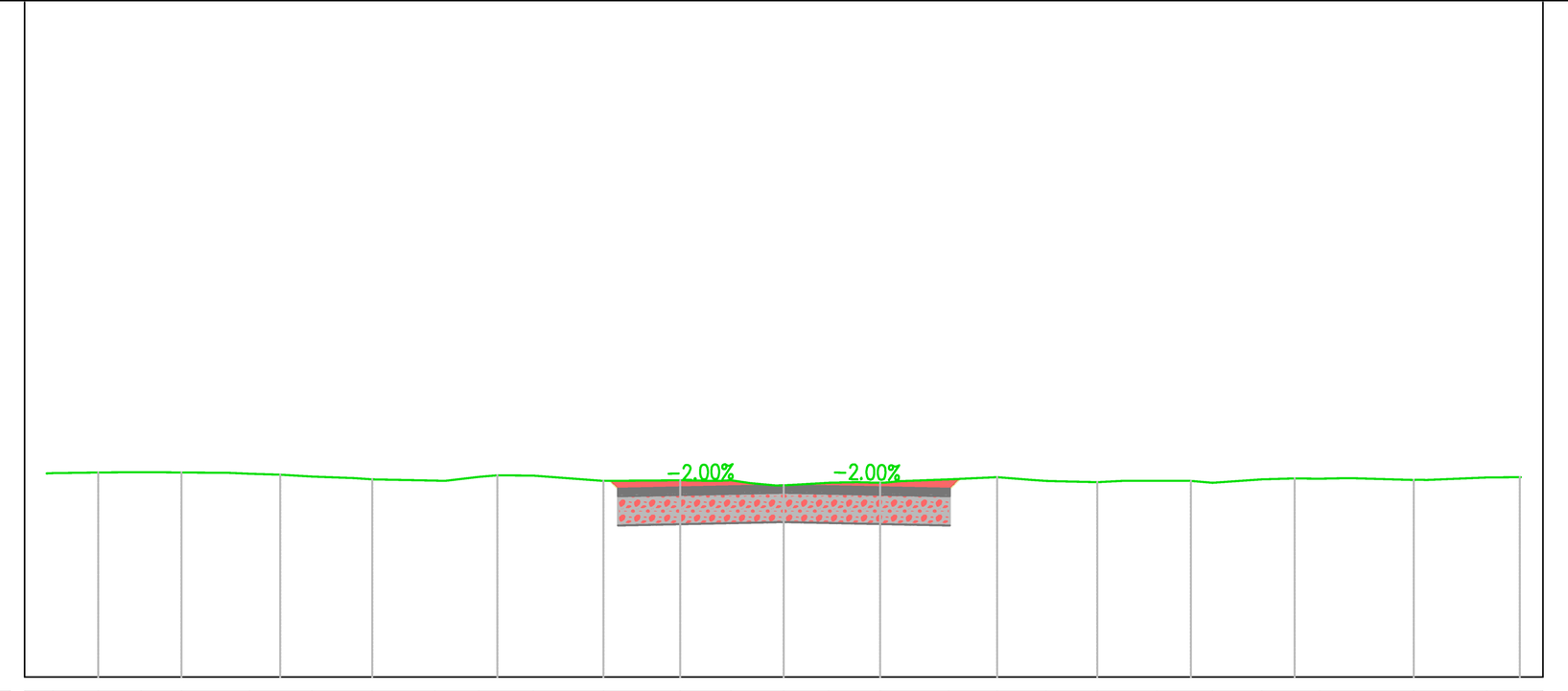

TRACCIATO - PG3
Sezione 10
Progressiva: 0+450.00
Scala: 1:100
Quota di Riferimento: 380.00

PROGRESSIVE TERRENO	-9.92 -9.30 -8.72 -8.17 -7.25 -6.40 -5.58 -4.73 -4.14 -3.40 -2.45 -1.41 -0.72 0.00 0.61 1.31 2.24 2.89 3.56 4.26 5.06 5.81 6.49 7.27 8.55 9.54 9.99
QUOTE TERRENO	382.76 382.78 382.78 382.78 382.76 382.72 382.68 382.66 382.71 382.73 382.66 382.67 382.67 382.60 382.64 382.63 382.68 382.71 382.66 382.65 382.66 382.64 382.68 382.69 382.67 382.71 382.71
DISTANZE PARZIALI TERRENO	0.99 0.62 0.53 0.63 0.57 0.85 0.95 1.04 0.51 0.68 0.66 0.55 0.67 0.88 0.82
PROGRESSIVE PROGETTO	-2.36 -2.25 0.00 2.25 2.38
QUOTE PROGETTO	382.66 382.56 382.60 382.56 382.69
DISTANZE PARZIALI PROGETTO	2.25 2.25

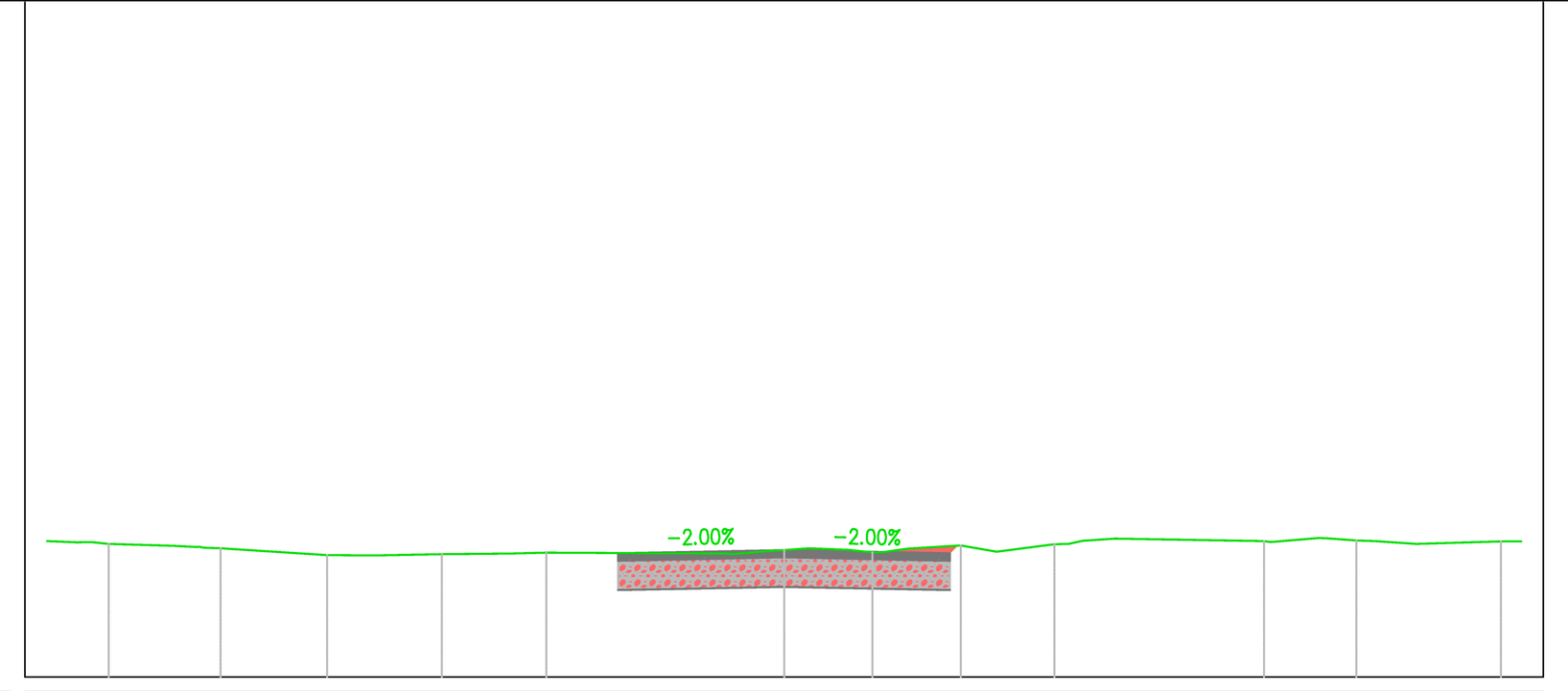

TRACCIATO - PG3
Sezione 11
Progressiva: 0+500.00
Scala: 1:100
Quota di Riferimento: 380.00

PROGRESSIVE TERRENO	-9.59 -9.16 -8.30 -7.65 -6.20 -5.55 -4.64 -3.73 -3.23 -0.59 0.00 0.86 1.44 2.40 3.67 4.49 6.51 7.26 7.77 8.58 9.73
QUOTE TERRENO	381.83 381.81 381.78 381.75 381.65 381.65 381.67 381.68 381.69 381.68 381.72 381.73 381.71 381.78 381.80 381.88 381.84 381.89 381.85 381.80 381.84
DISTANZE PARZIALI TERRENO	1.61 0.87 1.44 0.65 0.91 0.92 0.50 2.43 0.52 0.71 0.79 2.02 0.65 1.15 0.86
PROGRESSIVE PROGETTO	-2.25 -2.25 2.25 2.36
QUOTE PROGETTO	381.68 381.68 381.72 381.68 381.78
DISTANZE PARZIALI PROGETTO	2.25 2.25

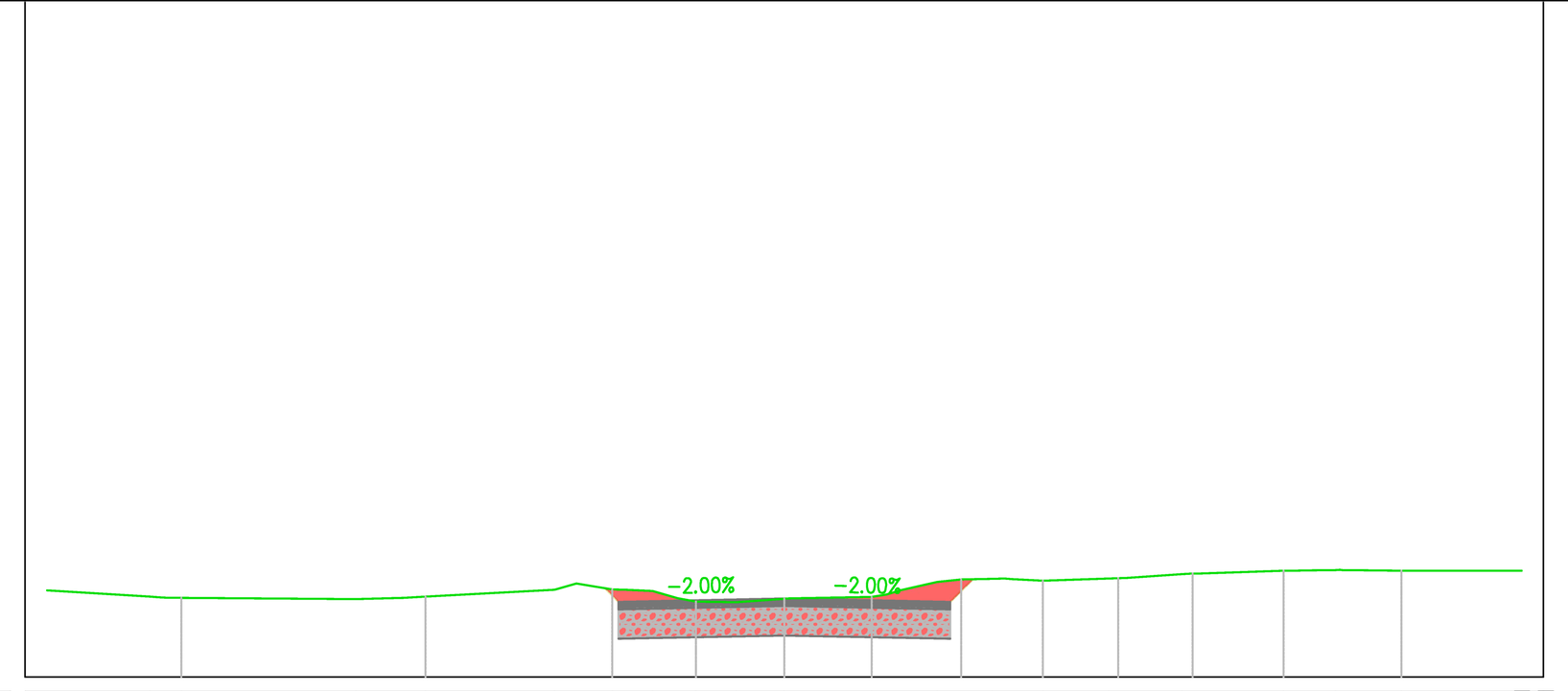

TRACCIATO - PG3
Sezione 12
Progressiva: 0+550.00
Scala: 1:100
Quota di Riferimento: 380.00

PROGRESSIVE TERRENO	-8.60 -8.18 -5.81 -4.87 -3.12 -2.33 -1.79 -1.20 -0.65 0.00 1.18 2.07 2.82 3.51 4.40 5.39 6.77 7.48 8.37 10.11 10.23
QUOTE TERRENO	381.09 381.07 381.06 381.09 381.18 381.19 381.17 381.02 381.02 381.06 381.09 381.29 381.33 381.31 381.34 381.39 381.44 381.45 381.44 381.44 381.44
DISTANZE PARZIALI TERRENO	1.99 2.36 0.65 1.75 0.55 0.65 0.96 0.51 0.77 0.74 1.14 0.77 1.74
PROGRESSIVE PROGETTO	-2.44 -2.25 0.00 2.25 2.56 2.56
QUOTE PROGETTO	381.20 381.02 381.06 381.02 381.33 381.33
DISTANZE PARZIALI PROGETTO	0.19 2.25 2.25 0.31

Sede legale e operativa: Via dell'Arrigoni, 308 - 47522 Cesena (FC), Italia
Codice Fiscale, P. IVA 04032170401

COMUNI DI SPINAZZOLA (BT), PALAZZO SAN GERVASIO E BANZI (PZ)
LOCALITÀ “PIANO MADAMA GIULIA”

PROGETTO PER LA REALIZZAZIONE DI

IMPIANTO EOLICO "PIANO MADAMA GIULIA"

REDAZIONE /PROGETTISTA:
Aren Electric Power Spa
Società per Azioni con Unico Socio
Via dell'Arrigoni 308 - 47522 Cesena (FC)
Ph. +39 0547 415245 - Fax +39 0547 415274
P.Iva 03803880404
Registro delle Imprese di Forli Cesena R.E.A. 317048

TIMBRO E FIRMA PROGETTISTA:
Ing. Samuele Ulivi
Ordine degli Ingegneri di Forlì-Cesena
Matr. 2866

TITOLO ELABORATO:
Sezioni trasversali strada d'accesso PG3

CODICE ELABORATO:	FORMATO:	SCALA:	FASE:
PMGDC S 0 1 T 0 1 2 1 1 0 0	A0*	1:100	PROGETTO DEFINITIVO

REV.	DESCRIZIONE	DATA	REDATTO	VERIFICATO	APPROVATO
00	Prima emissione	20/12/2022	D. Zampa	E. Teodorani	S. Ulivi
01					
02					
03					
04					

FILE PMGDC_SXXT012XX_00_Sezione strada di accesso.dwg

LA DIFFUSIONE E RIPRODUZIONE, ANCHE PARZIALE, DI QUESTA TAVOLA E' VIETATA A TERMINI DI LEGGE