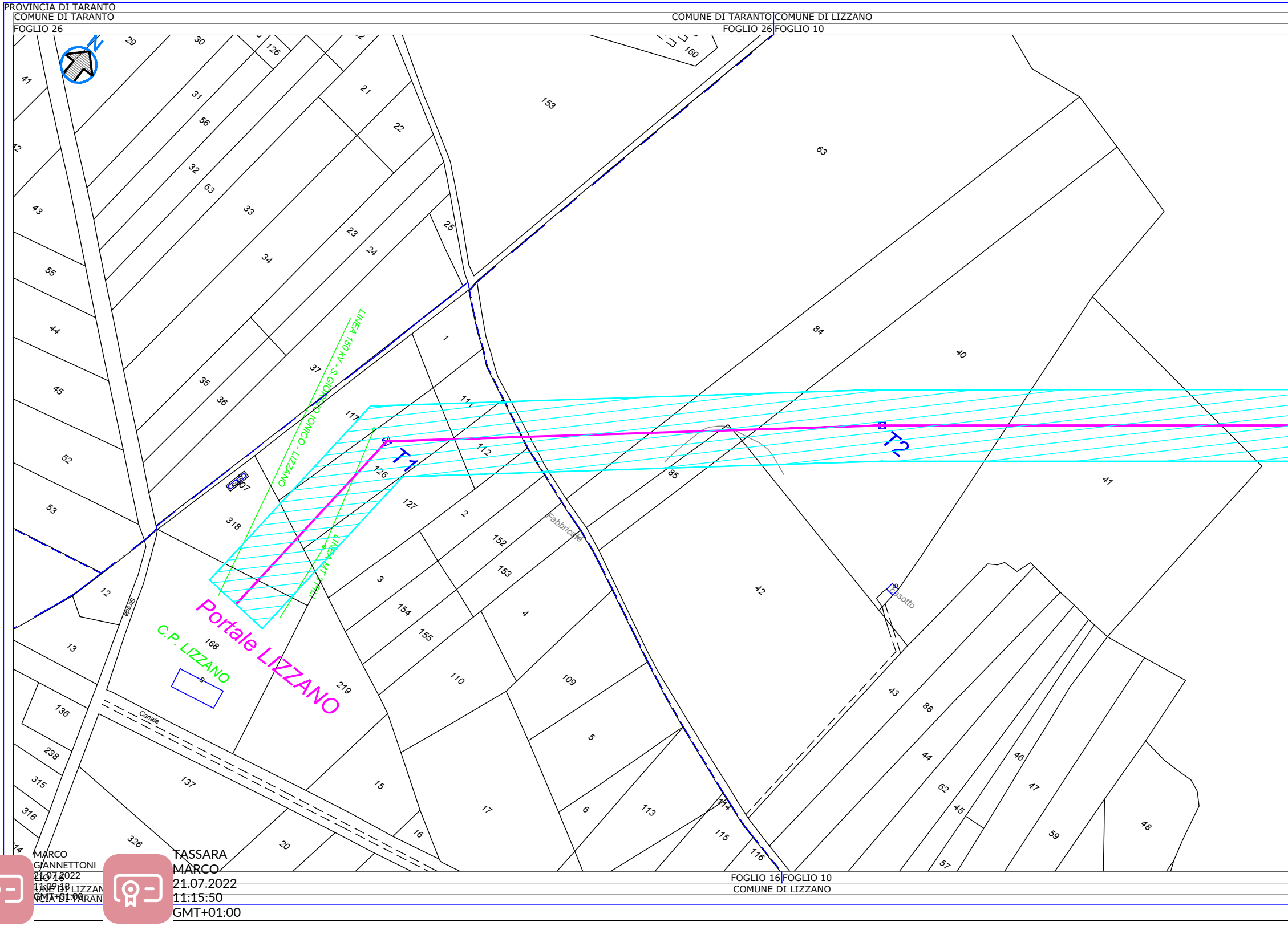
PROVINCIA DI TARANTO
COMUNE DI TARANTO
FOGLIO 26
COMUNE DI TARANTO
FOGLIO 26
COMUNE DI LIZZANO
FOGLIO 10
N
LINEA 150 kV - S.GIORGIO IONICO - LIZZANO
LINEA MT ENEL
T1
T2
Portale LIZZANO
C.P. LIZZANO
Fabbricato
Casotto
Strada
Canale
153
63
84
40
41
42
85
112
111
117
126
127
318
307
168
219
12
13
136
238
315
316
326
137
20
15
16
17
110
109
5
6
113
114
115
116
4
155
154
3
153
152
2
1
25
24
23
37
36
35
34
33
63
32
56
31
30
29
126
21
22
160
41
42
43
55
44
45
52
53
43
88
44
62
45
57
46
47
59
48
FOGLIO 16
FOGLIO 10
COMUNE DI LIZZANO
LIO 16
UNE DI LIZZAN
NCIA DI TARANT

MARCO
GIANNETTONI
21.07.2022
11:09:18
GMT+01:00

TASSARA
MARCO
21.07.2022
11:15:50
GMT+01:00

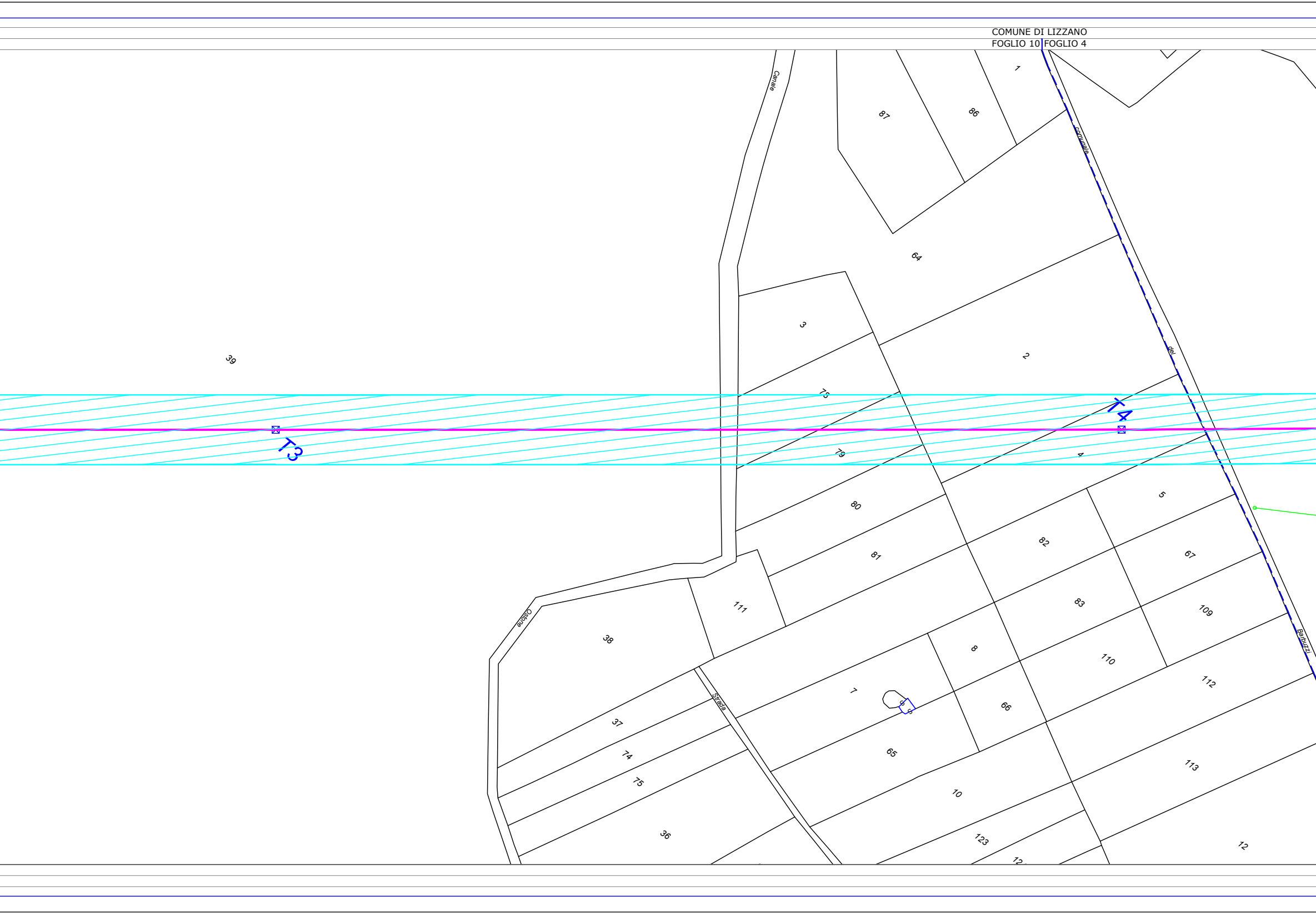
COMUNE DI LIZZANO
FOGLIO 10
FOGLIO 4
Canale
87
86
1
comunale
64
3
2
39
del
75
T4
T3
79
4
5
80
81
82
67
111
83
109
Ostone
38
8
110
112
7
66
37
Strada
74
65
75
10
113
36
123
12
Barbuzzi

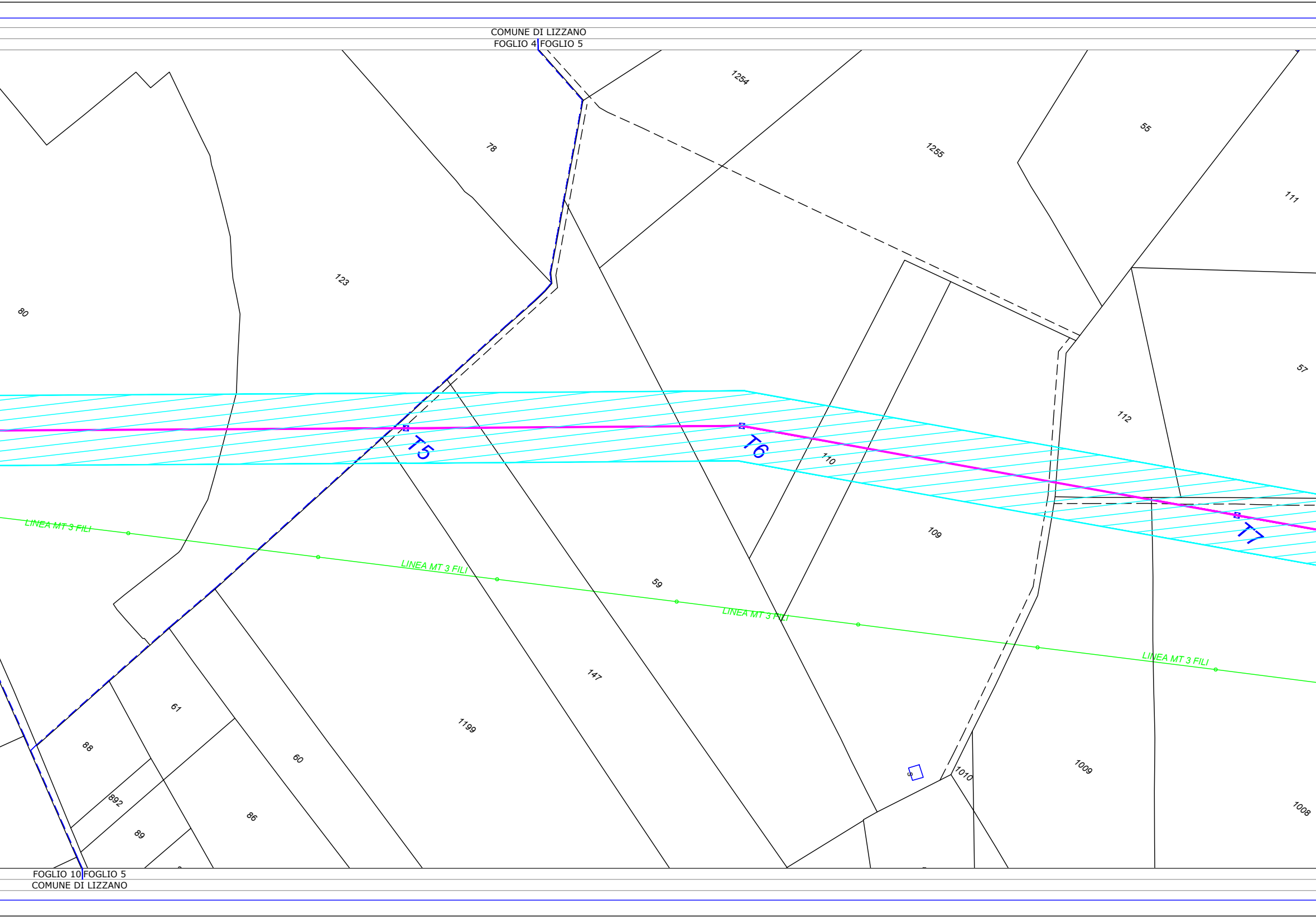
COMUNE DI LIZZANO
FOGLIO 4 FOGLIO 5
1254
78
1255
55
111
123
80
57
112
T5
T6
110
T7
109
LINEA MT 3 FILI
LINEA MT 3 FILI
59
LINEA MT 3 FILI
LINEA MT 3 FILI
147
61
1199
88
60
1009
1010
1008
892
86
89
FOGLIO 10 FOGLIO 5
COMUNE DI LIZZANO

PROVINCIA DI TARANTO
COMUNE DI LIZZANO
FOGLIO 5 FOGLIO 2

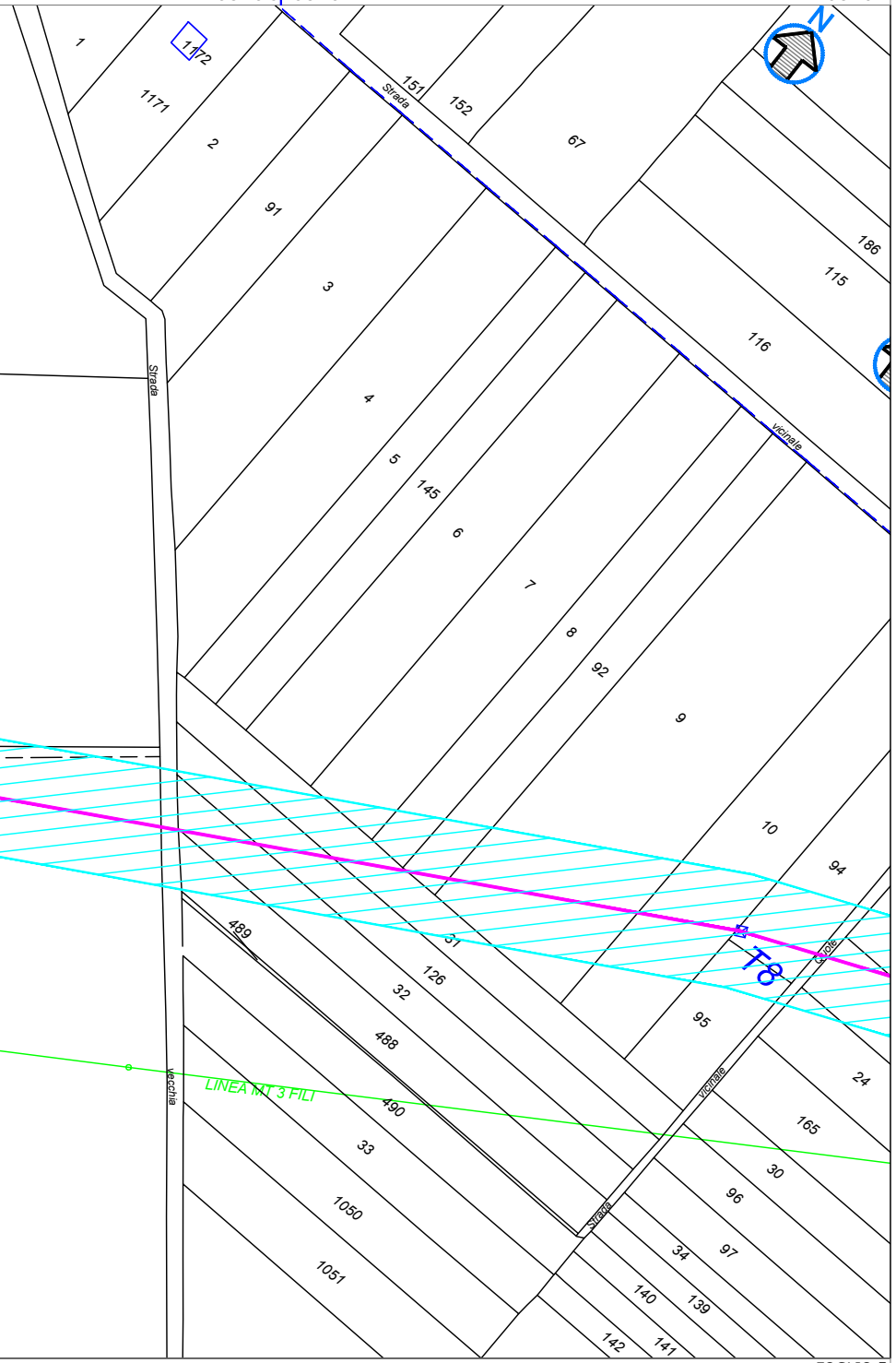

N
Strada
vicinale
Strada vecchia
Strada vicinale Grotte
LINEA MT 3 FILI
T8
1
1172
1171
2
91
3
4
5
145
6
7
8
92
9
10
94
95
24
165
30
96
97
34
139
140
141
142
151
152
67
186
115
116
489
31
126
32
488
490
33
1050
1051

FOGLIO 5
COMUNE DI LIZZANO
PROVINCIA DI TARANTO

PROVINCIA DI TARANTO
COMUNE DI LIZZANO
FOGLIO 2

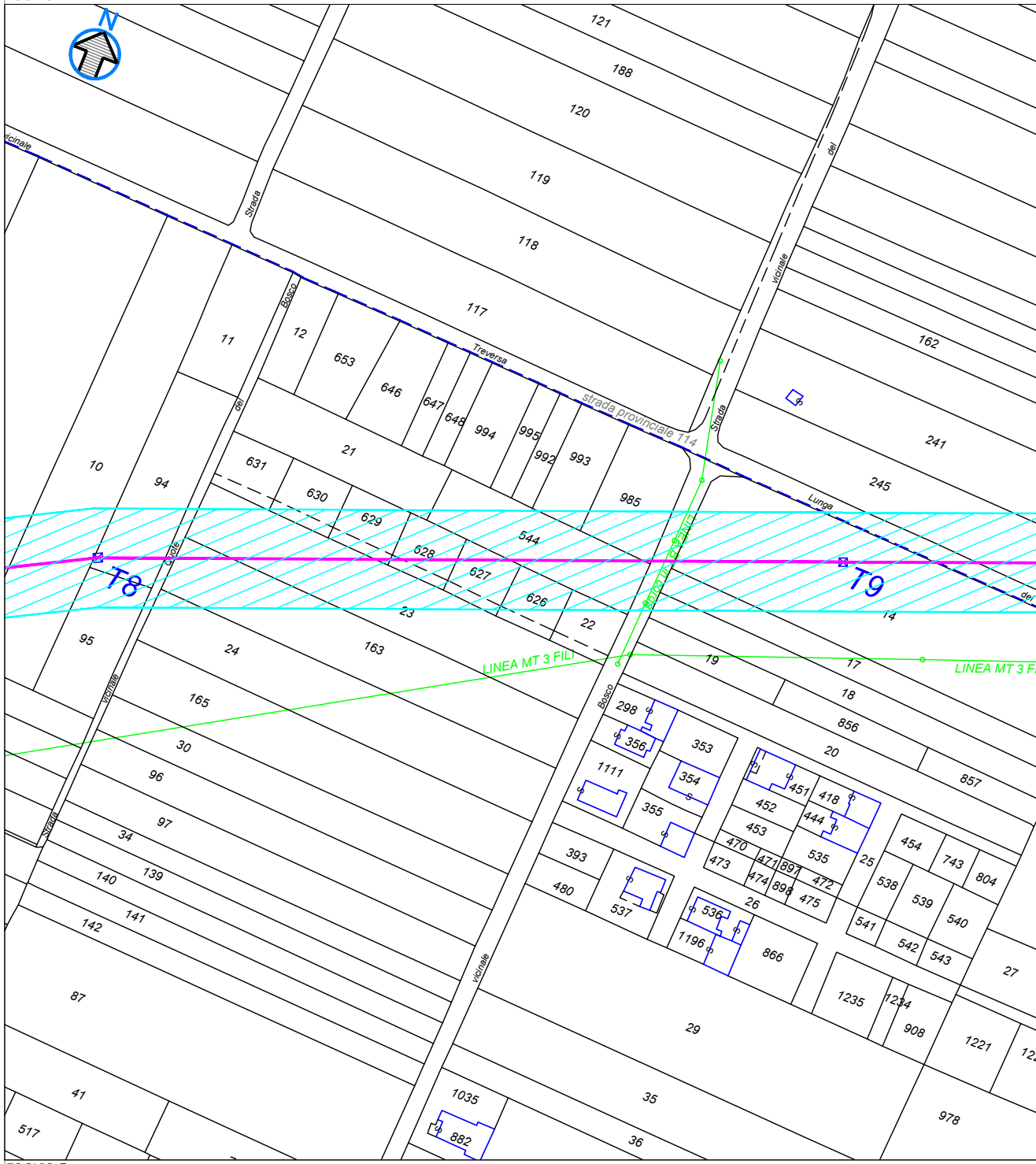

N
vicinale
Strada
Strada vicinale del Bosco
Traversa
strada provinciale 114
Strada vicinale
del
Lunga
Grotte
LINEA MT 3 FILI
T8
T9
121
188
120
119
118
117
162
241
245
11
12
653
646
647
648
994
995
992
993
985
10
94
21
631
630
629
628
627
626
544
23
22
14
95
24
163
165
19
17
18
856
20
857
30
96
97
34
139
140
141
142
87
41
517
298
356
353
354
1111
355
393
480
537
451
418
452
444
453
470
473
471
897
474
898
535
472
475
25
454
743
804
538
539
540
541
542
543
536
1196
26
866
27
29
1235
1234
908
1221
35
36
1035
882
978

FOGLIO 5
COMUNE DI LIZZANO
PROVINCIA DI TARANTO

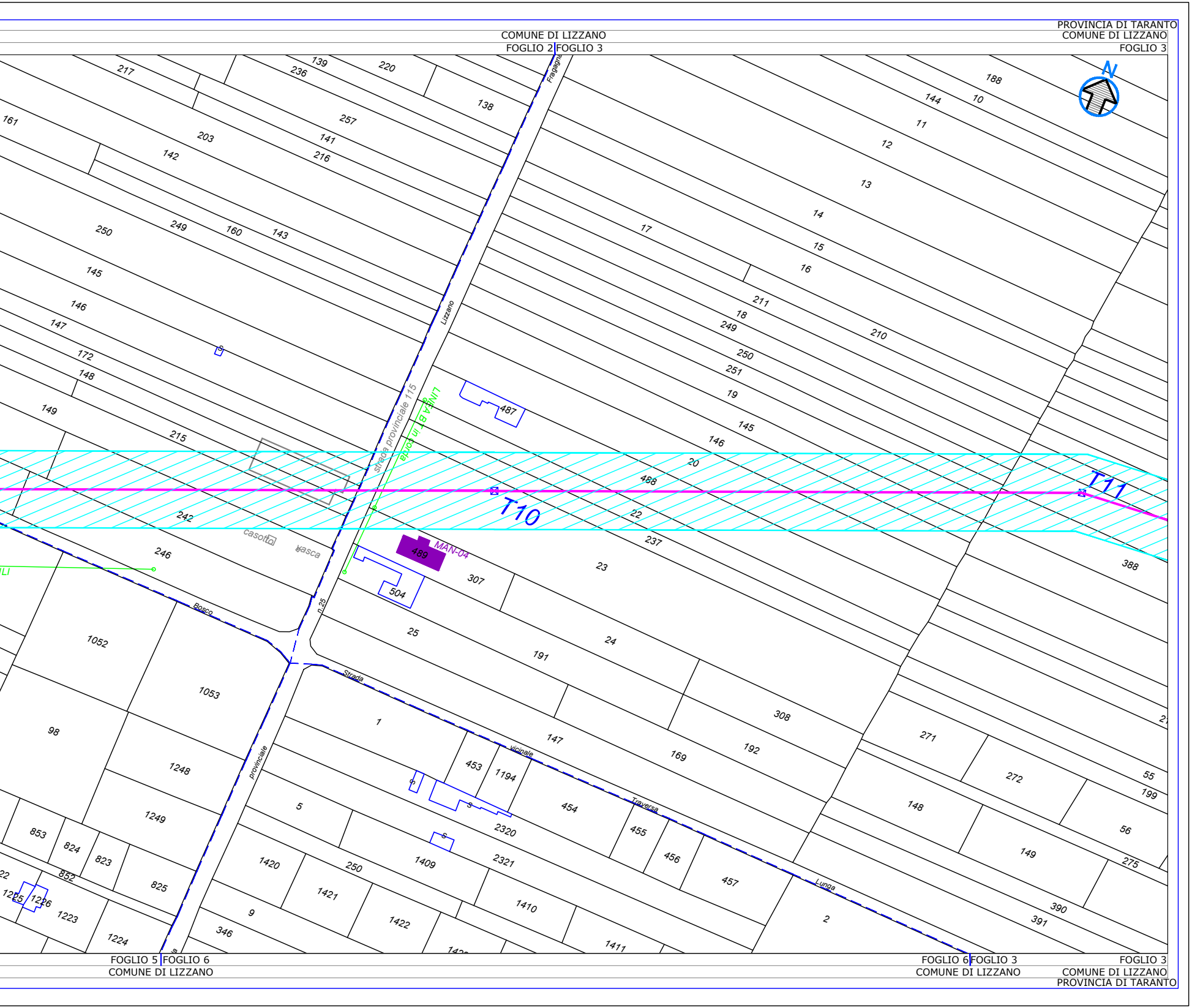
PROVINCIA DI TARANTO
COMUNE DI LIZZANO
FOGLIO 3
COMUNE DI LIZZANO
FOGLIO 2
FOGLIO 3
N
217
139
236
220
138
257
141
216
161
203
142
188
144
10
11
12
13
14
15
16
17
250
249
160
143
145
146
147
172
148
149
215
242
casotto
vasca
246
211
18
249
250
251
19
210
145
146
20
488
22
237
23
487
Lizzano
Fragagna
strada provinciale 115
LINEA BT in porta
MAN-04
489
504
307
T10
T11
388
n.25
Bosco
1052
1053
25
191
24
Strada
1
147
308
192
169
98
1248
provinciale
1249
453
1194
vicinale
454
5
2320
S
271
272
55
199
148
56
149
275
853
824
823
825
852
1225
1226
1223
1224
1420
250
1409
2321
455
456
457
Traversa
Lunga
1421
1422
1410
9
346
1411
2
390
391
FOGLIO 5
FOGLIO 6
COMUNE DI LIZZANO
FOGLIO 6
FOGLIO 3
FOGLIO 3
COMUNE DI LIZZANO
COMUNE DI LIZZANO
PROVINCIA DI TARANTO

OPERE DI RETE PER LA CONNESSIONE 150 kV
IMPIANTO DI PRODUZIONE DA FONTE RINNOVABILE
FOTOVOLTAICA “CALAPRICELLO”

UBICATO IN COMUNE DI TARANTO (TA)

Strada vicinale Pulsano - Monacizzo

PROCEDURA AUTORIZZATIVA art. 12 DLGS N° 387 del 2003

PROGETTO DEFINITIVO

POTENZIAMENTO LINEA 150 kV C.P. Lizzano - C.P. Manduria

PLANIMETRIA CATASTALE CON DPA
C.P. LIZZANO - T11

IDENTIFICAZIONE ELABORATO

Livello prog.	Codice GOAL	Tipo docum.	N° elaborato	N° foglio	Tot. fogli	NOME FILE	DATA	SCALA
PD	T0737060	03	08	1	4	PDT7370600309 Catastale DPA	19 Gennaio 2021	1:2.000

REVISIONI

REV.	DATA	DESCRIZIONE	ESEGUITO	VERIFICATO	APPROVATO
01	31/07/2020	Invio PD per approvazione	Progedi srl	Maurizio Vanti	Marco Giannettoni
02	19/01/2021	Revisione layout ed indicazione recettori sensibili	Progedi srl	Maurizio Vanti	Marco Giannettoni

PROGETTAZIONE:

PROGEDI S.R.L.
Servizi di Ingegneria Integrata
Architettura & C.A.D.
GPS Surveying
Topografia - Aerofotogrammetria
Energie da Fonti Rinnovabili
Partita Iva e Codice Fiscale: 05809251217
Via San Pietro n°161, 80038 Pomigliano D'Arco (NA)
AZIENDA CERTIFICATA ISO 9001:2015

.\logo_colori_alta.jpg

IL DIRETTORE TECNICO
Arch. Giovanni Nigro

IL DIRETTORE TECNICO

GESTORE RETE ELETTRICA

FIRMA PER BENESTARE

RICHIEDENTE

REN.152 SRL

FIRMA PER BENESTARE

PROVINCIA DI TARANTO
COMUNE DI LIZZANO
FOGLIO 3

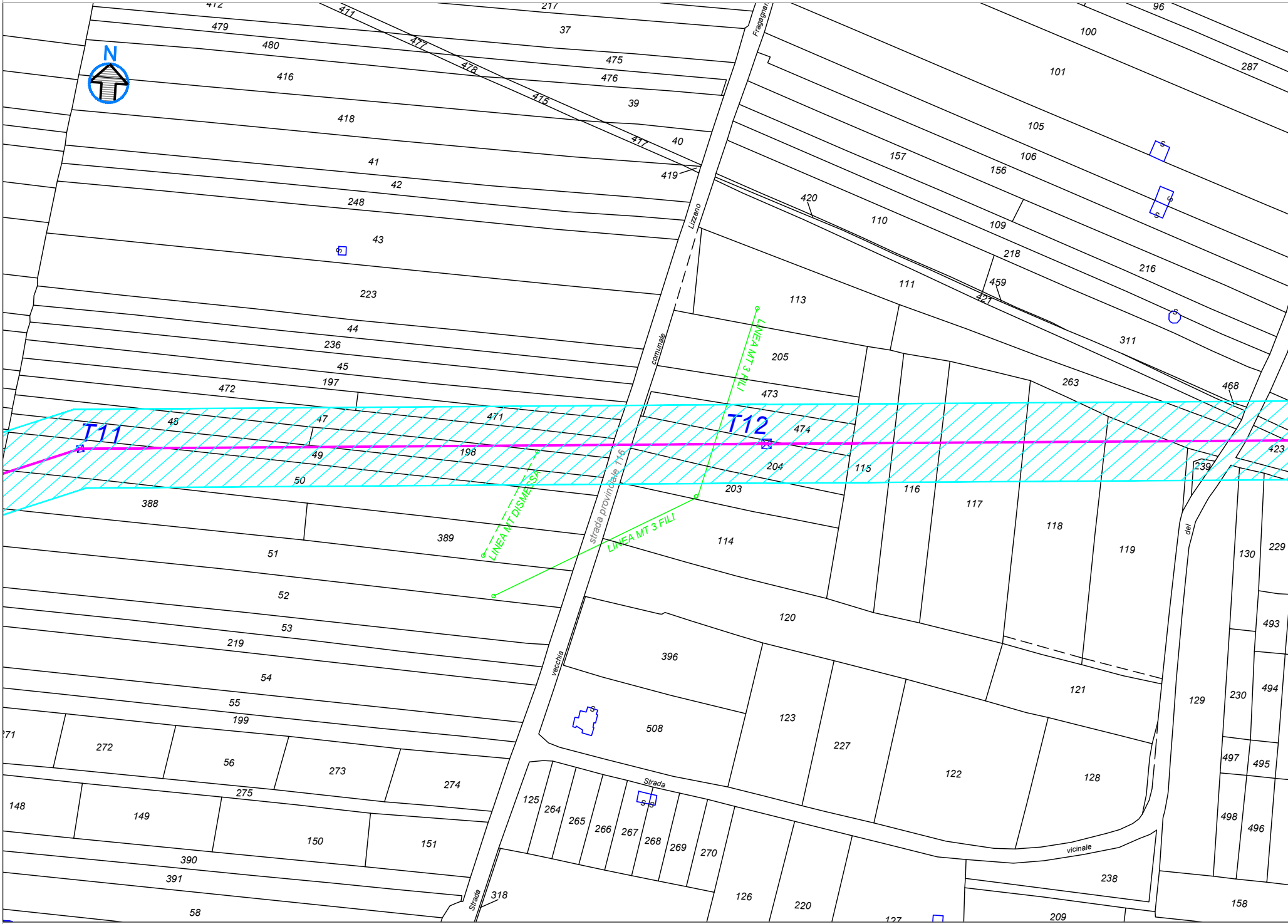
N
T11
T12
LINEA MT 3 FILI
LINEA MT 3 FILI
LINEA MT DISMESSA
strada provinciale 116
Fragagnano
Lizzano
comunale
vecchia
Strada
Strada
vicinale
del
412
411
217
96
479
37
100
480
477
475
101
287
416
478
476
415
39
418
417
40
105
419
157
106
41
156
42
420
110
109
248
43
218
216
223
111
459
421
113
44
311
236
205
45
197
472
263
468
473
471
48
47
474
49
198
204
115
423
50
239
203
116
117
388
118
119
389
114
130
229
51
52
120
493
53
219
396
54
121
55
129
230
494
199
123
508
271
272
227
56
273
497
495
274
122
128
275
125
264
265
266
267
268
269
270
148
149
498
496
150
151
390
238
391
318
126
220
158
58
127
209

FOGLIO 3
COMUNE DI LIZZANO
PROVINCIA DI TARANTO

COMUNE DI LIZZANO
FOGLIO 3

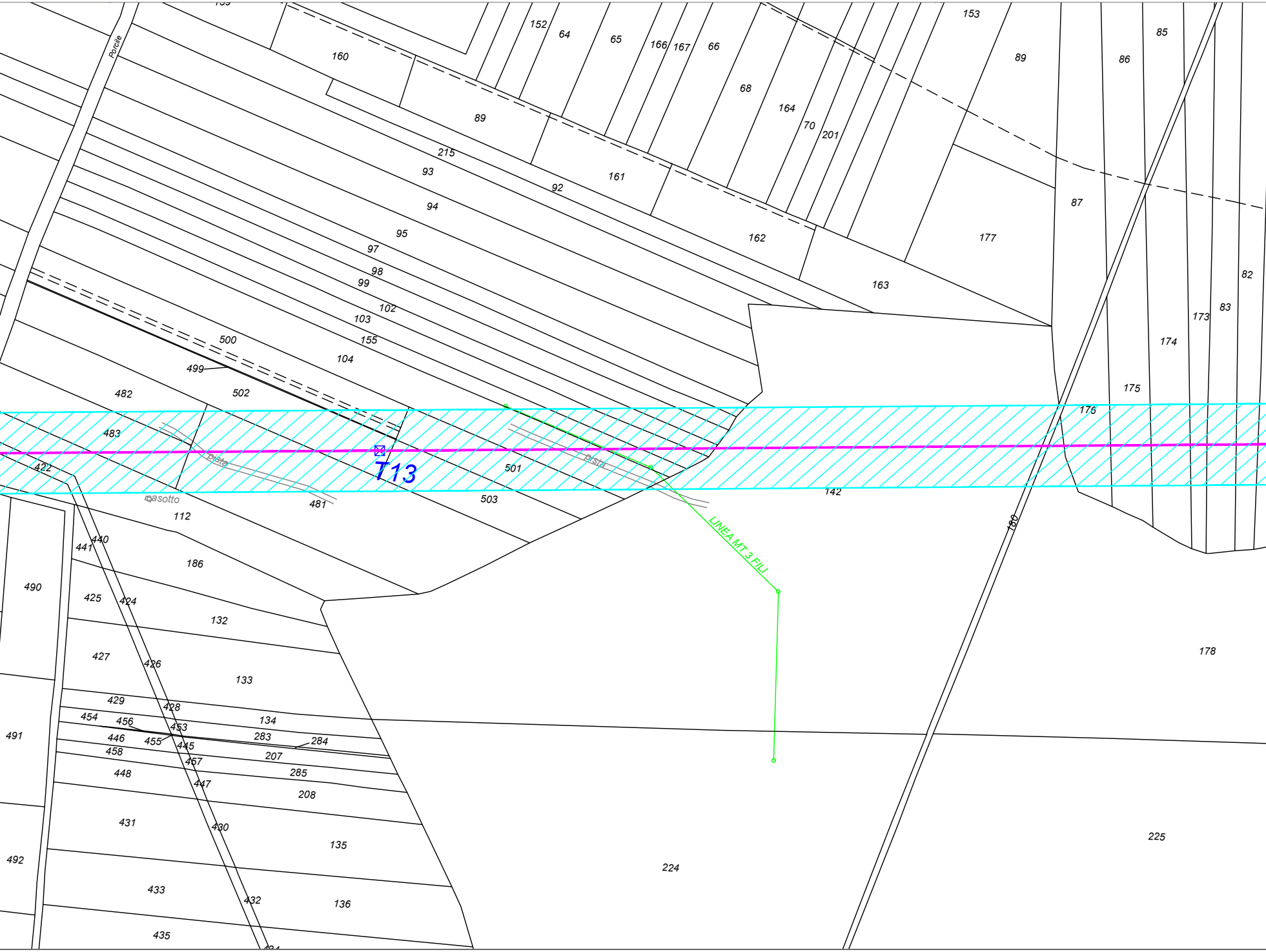
Porcile
160
152
64
65
166
167
66
68
164
70
201
153
89
85
86
89
215
93
92
161
94
95
162
87
177
97
98
99
163
82
102
103
155
173
83
174
500
104
499
482
502
175
176
483
T13
pista
422
501
pista
142
casotto
112
481
503
LINEA MT 3 FILI
180
440
441
186
490
425
424
132
178
427
426
133
429
428
454
456
453
134
446
455
445
283
284
491
458
457
207
448
285
447
208
431
430
135
492
225
224
433
432
136
435

FOGLIO 3
COMUNE DI LIZZANO

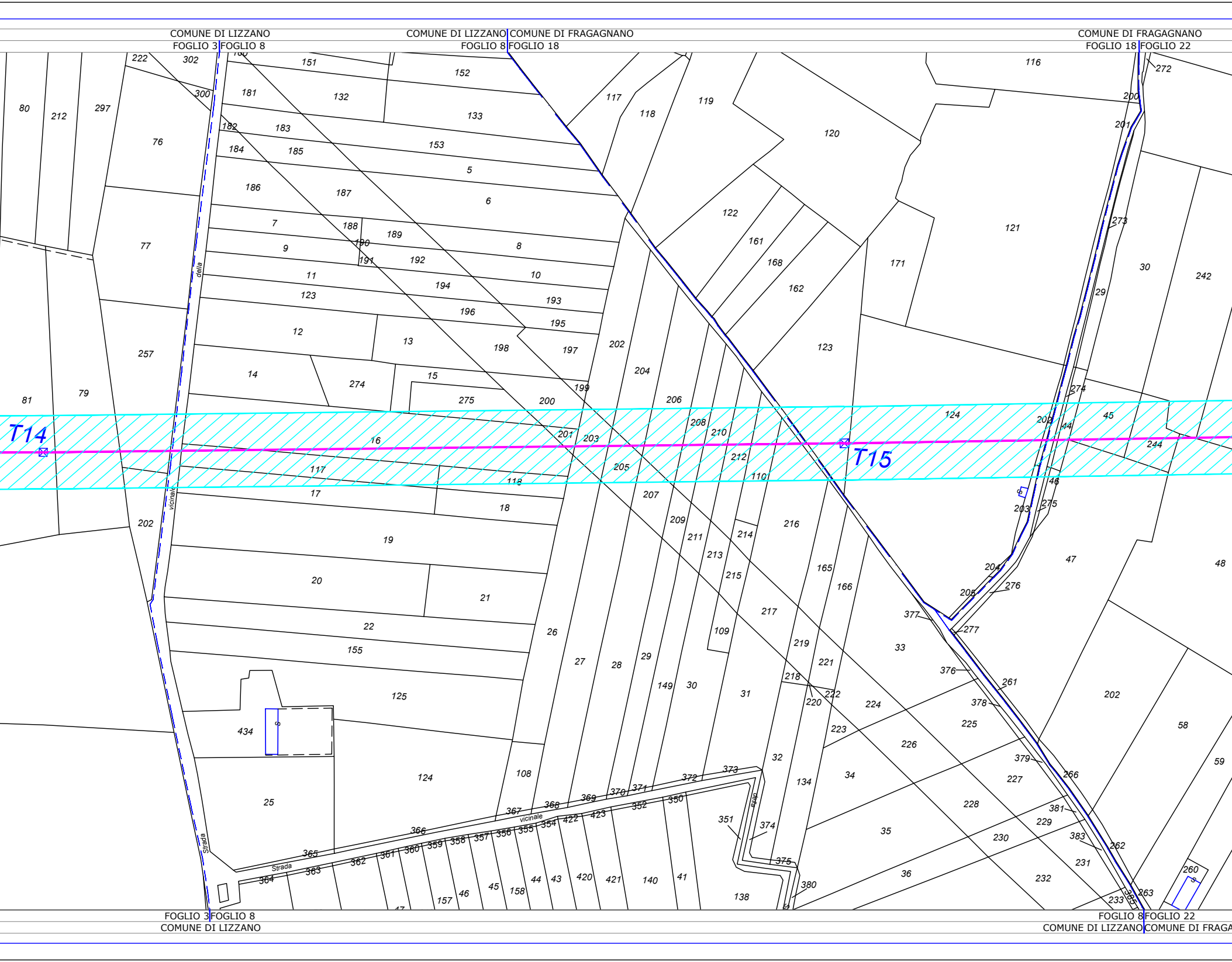
COMUNE DI LIZZANO
FOGLIO 3 FOGLIO 8
COMUNE DI LIZZANO COMUNE DI FRAGAGNANO
FOGLIO 8 FOGLIO 18
COMUNE DI FRAGAGNANO
FOGLIO 18 FOGLIO 22
T14
T15
Strada vicinale della
Strada vicinale
Strada
vicinale
FOGLIO 3 FOGLIO 8
COMUNE DI LIZZANO
FOGLIO 8 FOGLIO 22
COMUNE DI LIZZANO COMUNE DI FRAGA

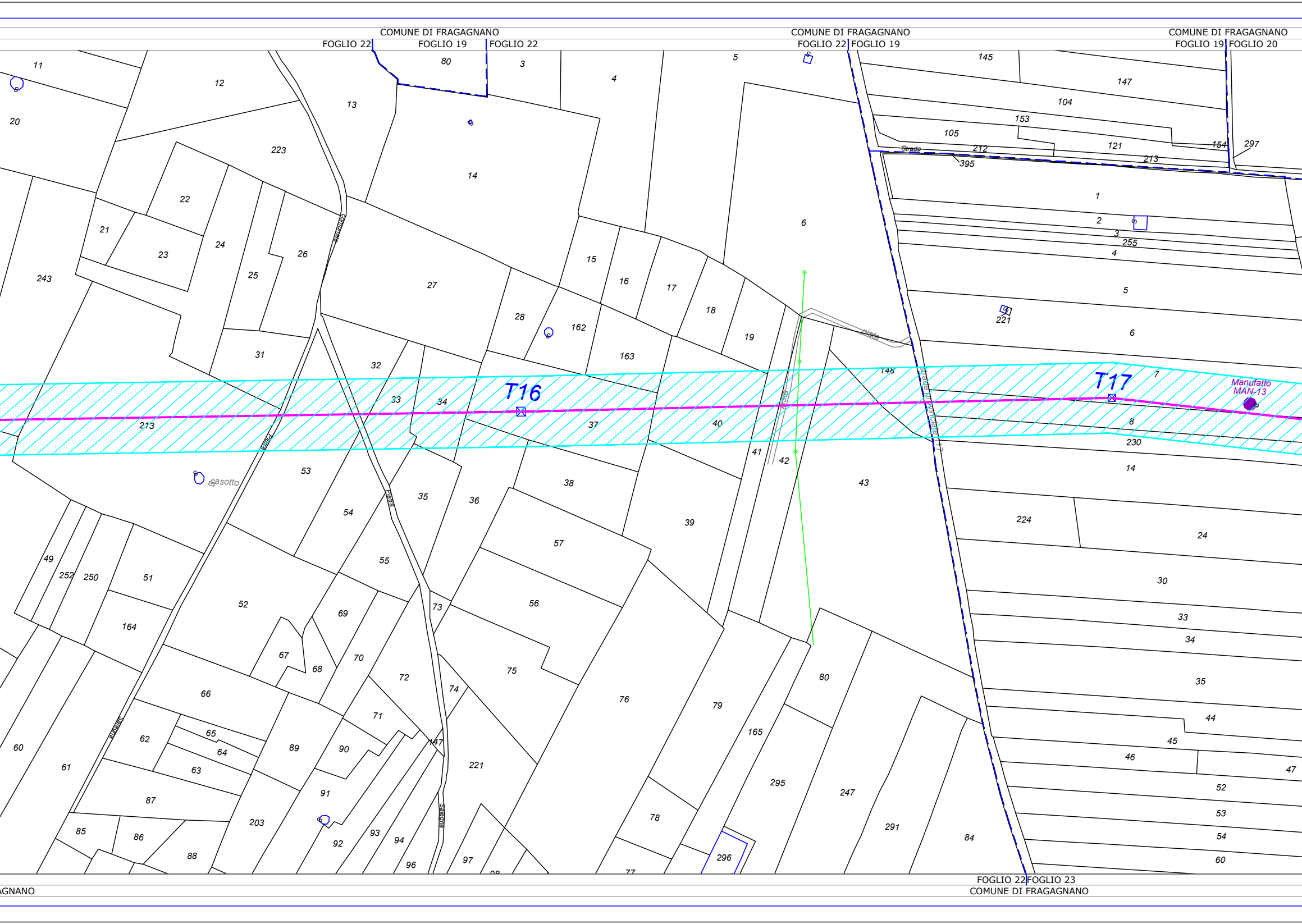
COMUNE DI FRAGAGNANO
FOGLIO 22
FOGLIO 19
FOGLIO 22
COMUNE DI FRAGAGNANO
FOGLIO 22
FOGLIO 19
COMUNE DI FRAGAGNANO
FOGLIO 19
FOGLIO 20
T16
T17
Manufatto
MAN-13
Casotto
Strada
Pista
Comunale
Pietra
Salepra
FOGLIO 22
FOGLIO 23
COMUNE DI FRAGAGNANO
GNANO
11
12
13
80
3
4
5
145
147
104
153
105
212
395
121
213
154
297
20
223
14
22
21
23
24
25
26
27
15
16
17
18
19
6
1
2
3
255
4
5
221
6
243
28
162
163
31
32
33
34
37
40
148
7
8
230
213
53
38
41
42
43
14
35
36
54
39
57
224
24
49
252
250
51
55
30
164
52
69
73
56
33
34
67
68
70
72
75
76
79
80
35
66
74
44
62
65
64
71
147
90
89
165
45
46
47
60
61
63
221
295
247
52
87
91
203
53
85
86
92
93
94
78
291
84
54
88
96
97
296
60

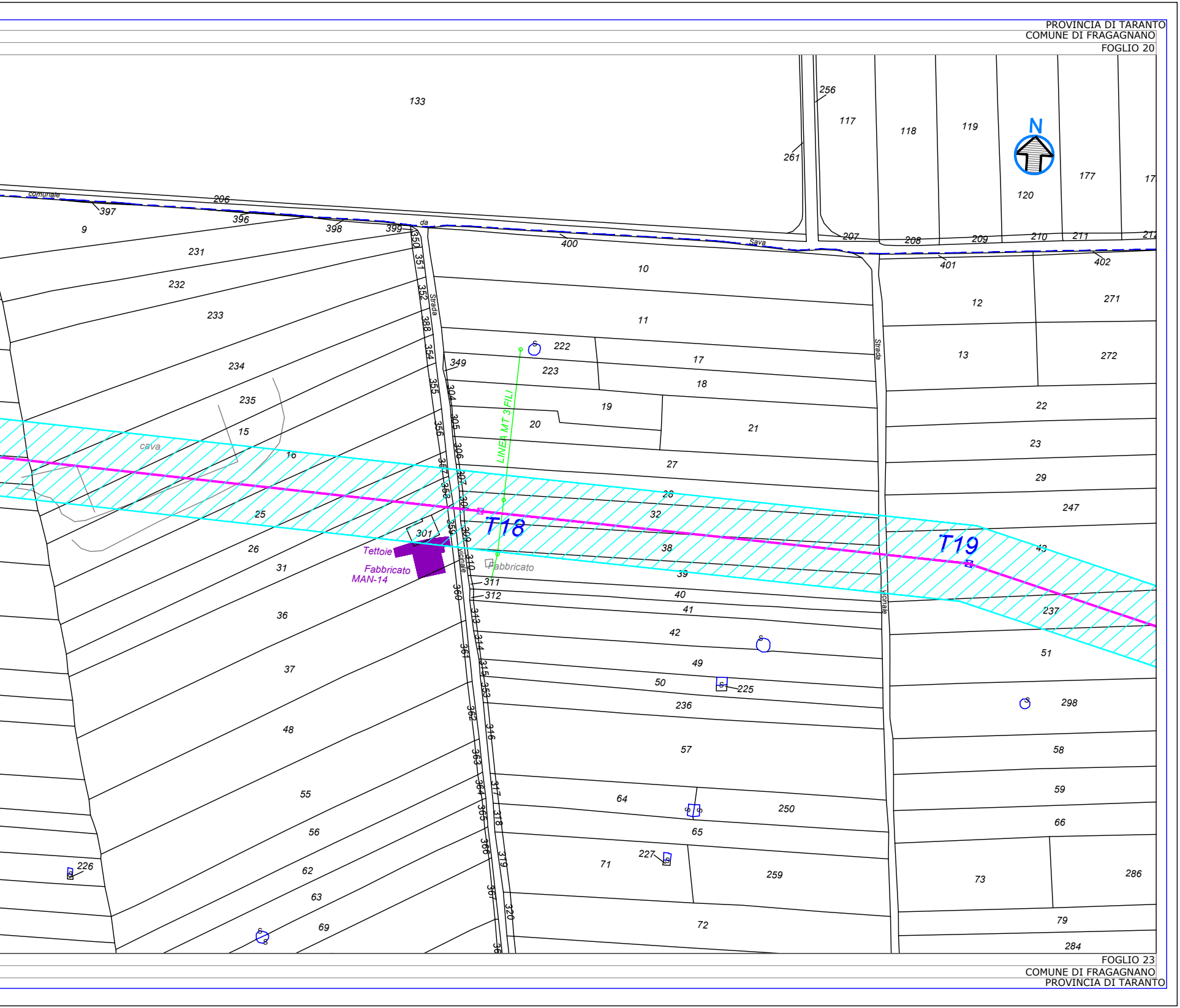
PROVINCIA DI TARANTO
COMUNE DI FRAGAGNANO
FOGLIO 20
N
T18
T19
LINEA MT 3 FILI
Tettoie
Fabbricato
MAN-14
Fabbricato
cava
Strada comunale da Sava
Strada vicinale
Strada vicinale
133
256
117
118
119
261
177
120
206
397
396
9
398
399
400
10
207
208
209
210
211
401
402
12
271
231
232
233
11
13
272
222
223
17
18
349
234
235
15
16
19
20
21
22
23
27
29
247
28
32
25
26
31
301
38
39
43
40
41
237
36
42
51
37
49
50
225
298
236
48
57
58
59
55
64
250
56
65
66
62
227
71
259
73
286
226
63
69
72
79
284
350
351
352
388
354
355
304
305
356
306
357
307
358
308
359
309
310
311
312
360
313
361
314
315
353
362
316
363
364
317
365
318
366
319
367
320
FOGLIO 23
COMUNE DI FRAGAGNANO
PROVINCIA DI TARANTO

OPERE DI RETE PER LA CONNESSIONE 150 kV IMPIANTO DI PRODUZIONE DA FONTE RINNOVABILE FOTOVOLTAICA "CALAPRICELLO"

UBICATO IN COMUNE DI TARANTO (TA)

Strada vicinale Pulsano - Monacizzo

PROCEDURA AUTORIZZATIVA art. 12 DLGS N° 387 del 2003

PROGETTO DEFINITIVO

POTENZIAMENTO LINEA 150 kV C.P. Lizzano - C.P. Manduria

PLANIMETRIA CATASTALE CON DPA
T11 - T19

IDENTIFICAZIONE ELABORATO								
Livello prog.	Codice GOAL	Tipo docum.	N° elaborato	N° foglio	Tot. fogli	NOME FILE	DATA	SCALA
PD	T0737060	03	08	1	4	PDT7370600309 Catastale DPA	19 Gennaio 2021	1:2.000

REVISIONI					
REV.	DATA	DESCRIZIONE	ESEGUITO	VERIFICATO	APPROVATO
01	31/07/2020	Invio PD per approvazione	Progedi srl	Maurizio Vanti	Marco Giannettoni
02	19/01/2021	Revisione layout ed indicazione recettori sensibili	Progedi srl	Maurizio Vanti	Marco Giannettoni

PROGETTAZIONE:

PROGEDI S.R.L.
Servizi di Ingegneria Integrata
Architettura & C.A.D.
GPS Surveying
Topografia - Aerofotogrammetria
Energie da Fonti Rinnovabili
Partita Iva e Codice Fiscale: 05809251217
AZIENDA CERTIFICATA ISO 9001:2015

.\logo_colori_alta.jpg

IL DIRETTORE TECNICO
Arch. Giovanni Nigro

IL DIRETTORE TECNICO

GESTORE RETE ELETTRICA

FIRMA PER BENESTARE

RICHIEDENTE

REN.152 SRL

FIRMA PER BENESTARE

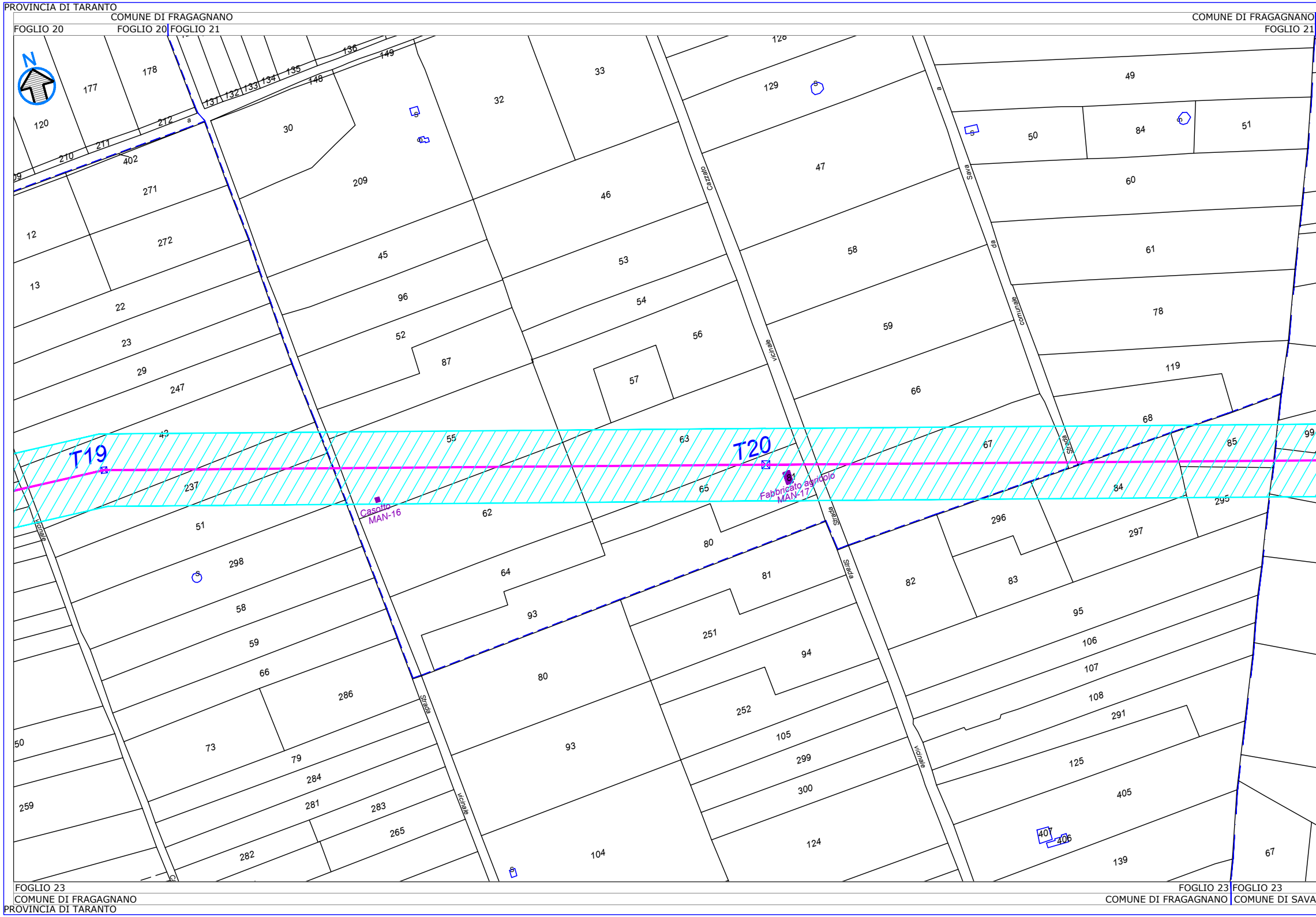
PROVINCIA DI TARANTO
COMUNE DI FRAGAGNANO
FOGLIO 20
FOGLIO 20
FOGLIO 21
COMUNE DI FRAGAGNANO
FOGLIO 21
N
T19
T20
Casotto
MAN-16
Fabbricato agricolo
MAN-17
Strada vicinale Cazzato
Strada vicinale
Strada comunale da Sava
Strada vicinale
Strada vicinale
120
177
178
212
211
210
402
271
272
12
13
22
23
29
247
43
237
51
298
58
59
66
73
286
79
284
281
283
282
265
259
50
131
132
133
134
135
136
148
149
30
209
32
33
45
96
52
87
55
62
64
93
80
93
104
46
53
54
56
57
63
65
80
81
251
94
252
105
299
300
124
128
129
47
58
59
66
67
296
82
83
95
106
107
108
291
125
405
407
406
139
49
50
84
51
60
61
78
119
68
85
84
295
297
99
67
FOGLIO 23
COMUNE DI FRAGAGNANO
PROVINCIA DI TARANTO
FOGLIO 23
FOGLIO 23
COMUNE DI FRAGAGNANO
COMUNE DI SAVA

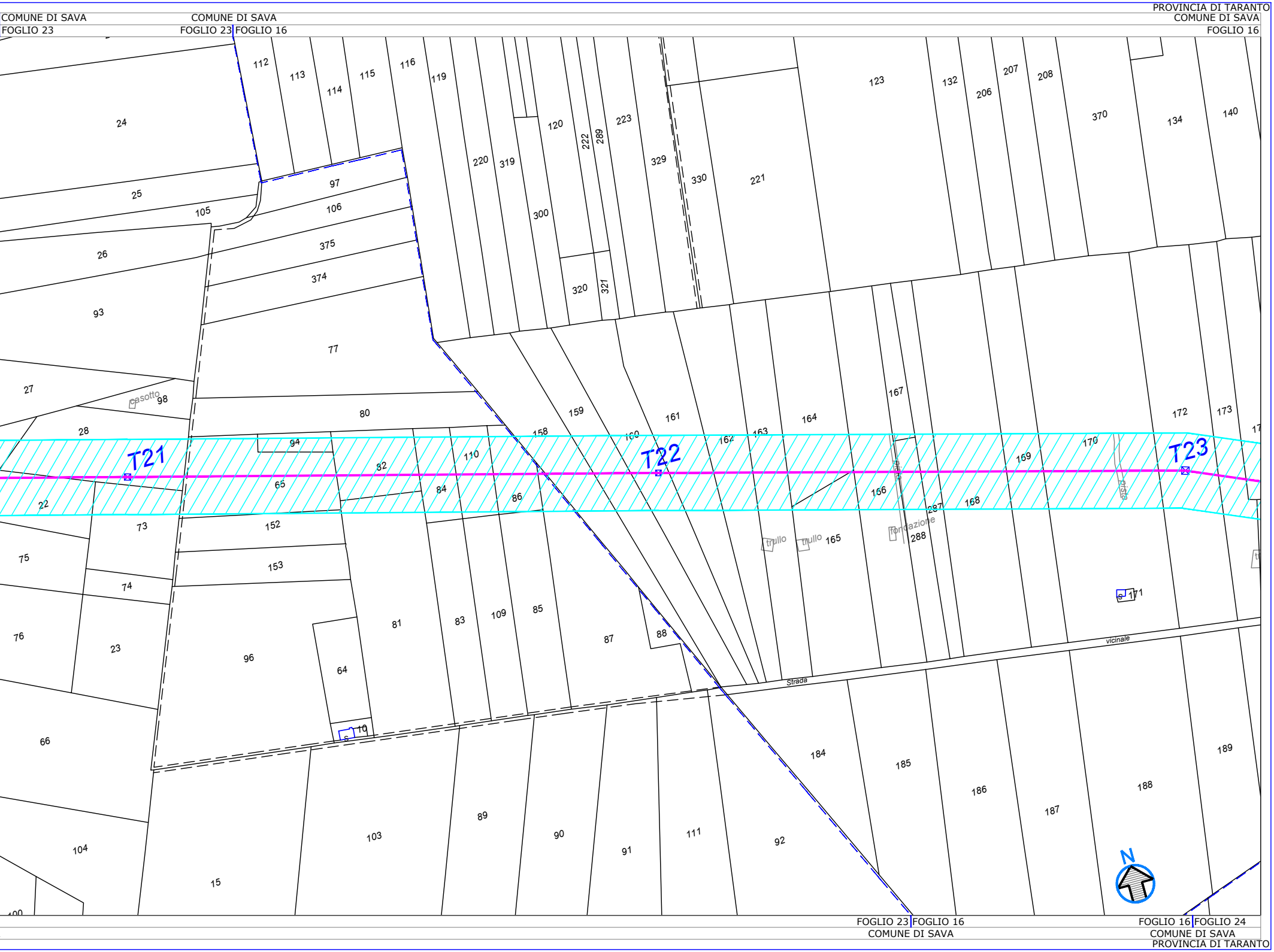
PROVINCIA DI TARANTO
COMUNE DI SAVA
FOGLIO 16
COMUNE DI SAVA
FOGLIO 23
COMUNE DI SAVA
FOGLIO 23
FOGLIO 16
T21
T22
T23
112
113
114
115
116
119
220
319
120
300
222
289
223
329
330
221
123
132
206
207
208
370
134
140
24
25
105
97
106
26
375
374
93
77
320
321
27
casotto
98
28
80
159
161
167
172
173
94
158
160
162
163
164
170
110
82
65
22
84
86
169
166
168
287
fondazione
288
trullo
trullo
165
pista
pista
73
152
75
153
74
171
76
23
96
64
81
83
109
85
87
88
vicinale
Strada
10
66
184
185
186
187
188
189
103
89
90
91
111
92
104
15
N
FOGLIO 23
FOGLIO 16
COMUNE DI SAVA
FOGLIO 16
FOGLIO 24
COMUNE DI SAVA
PROVINCIA DI TARANTO

PROVINCIA DI TARANTO
COMUNE DI SAVA
FOGLIO 16

COMUNE DI SAVA
FOGLIO 16 FOGLIO 17

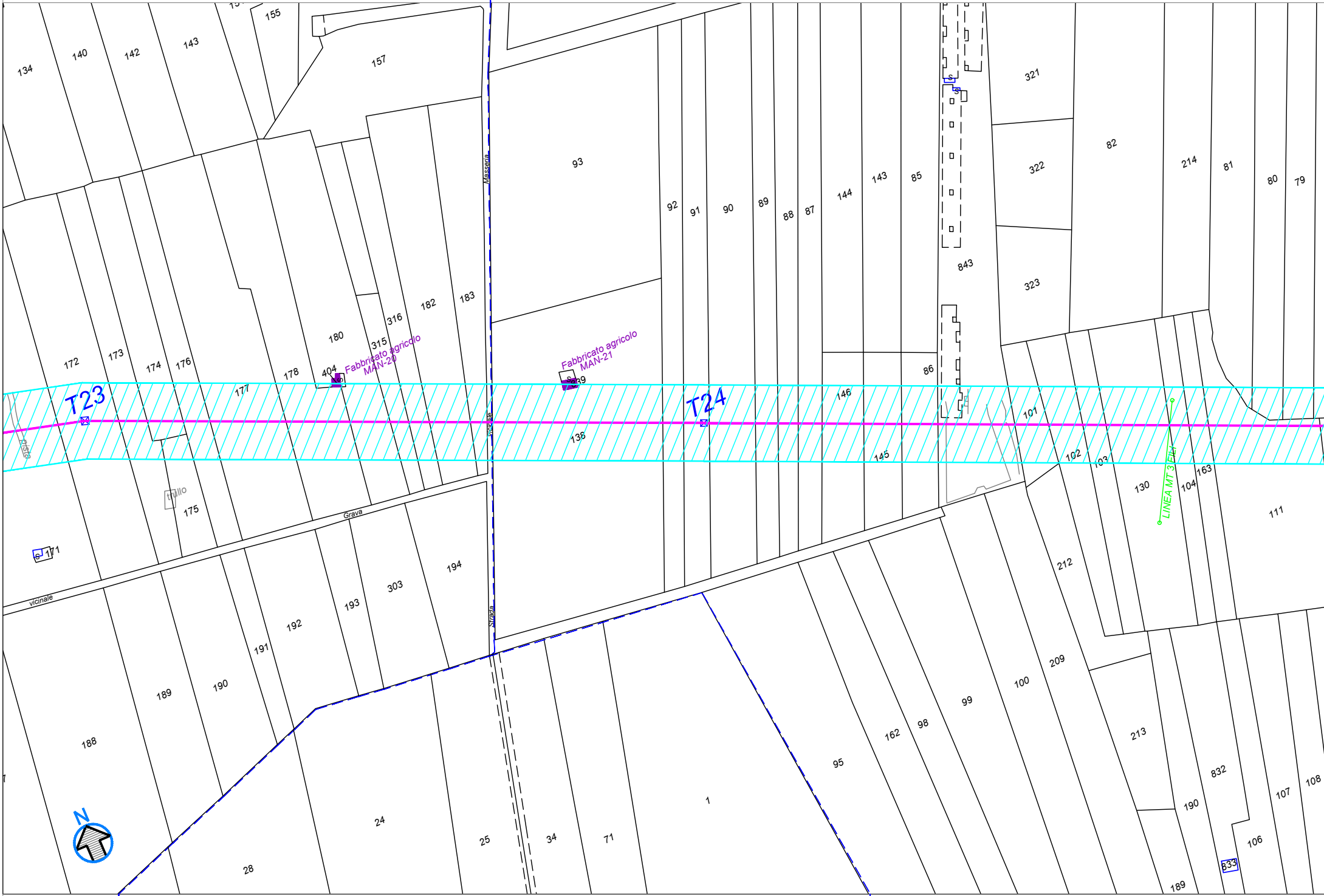
134
140
142
143
155
157
93
92
91
90
89
88
87
144
143
85
321
322
323
82
214
81
80
79
843
86
172
173
174
176
177
178
180
404
315
316
182
183
Fabbricato agricolo MAN-20
Fabbricato agricolo MAN-21
Masseria
vicinale
T23
T24
138
146
145
101
102
103
130
104
163
111
LINEA MT 3 FILI
pista
trullo
175
171
Grava
vicinale
194
303
193
192
191
190
189
188
Strada
212
209
100
99
98
162
95
1
71
34
25
24
28
213
190
832
107
108
106
833
189
N

FOGLIO 16 FOGLIO 24
COMUNE DI SAVA
PROVINCIA DI TARANTO

FOGLIO 24 FOGLIO 17
COMUNE DI SAVA

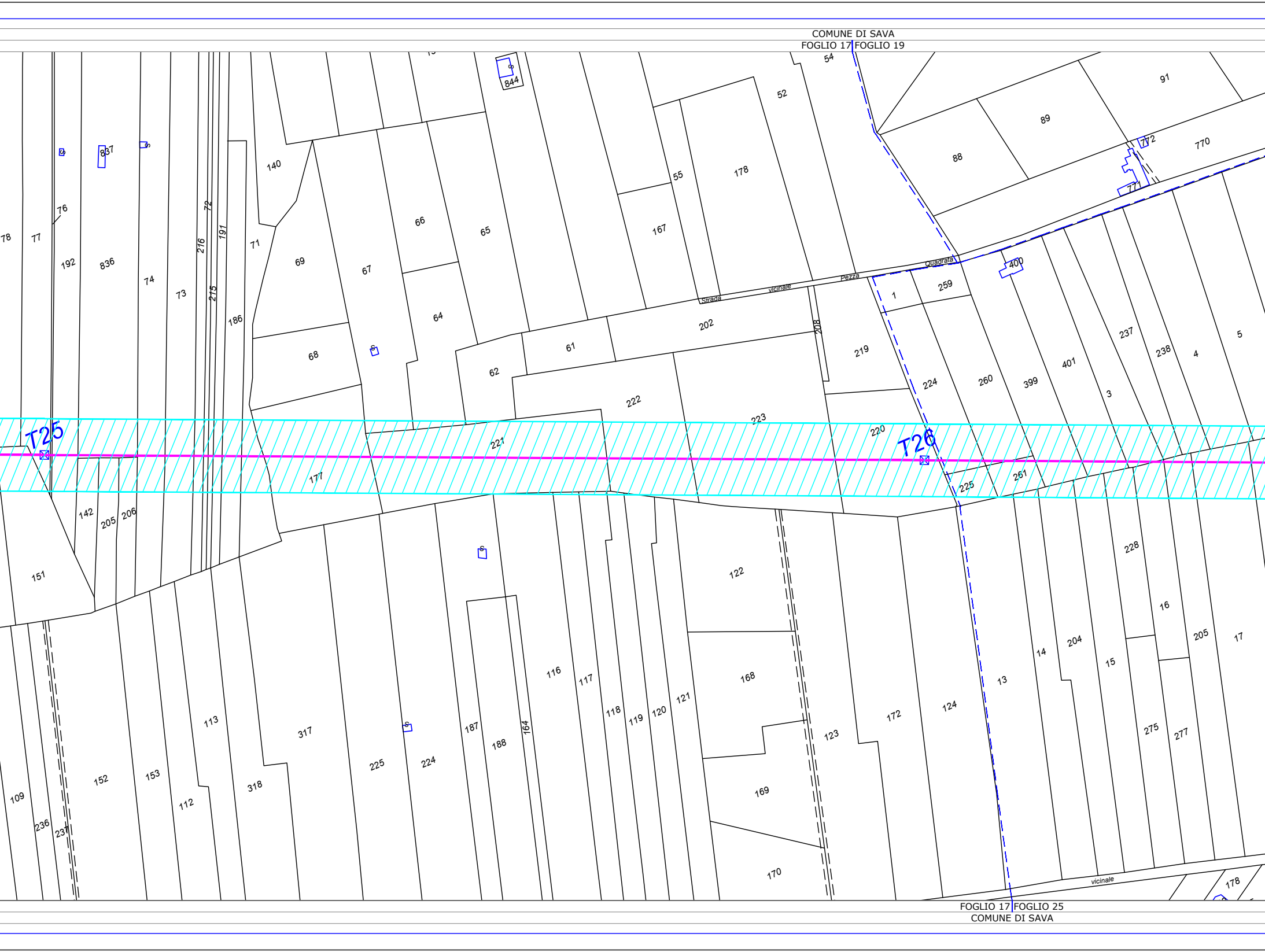
COMUNE DI SAVA
FOGLIO 17 FOGLIO 19
T25
T26
Strada vicinale Pezza Quadrata
vicinale
FOGLIO 17 FOGLIO 25
COMUNE DI SAVA
54
844
52
91
89
88
772
770
771
55
178
140
837
76
78
77
72
191
276
71
66
65
167
192
836
74
73
215
69
67
400
186
64
202
259
1
208
68
61
62
219
237
238
4
5
222
224
260
399
401
3
223
220
221
177
225
261
142
205
206
228
151
122
16
205
17
204
15
14
13
116
117
118
119
120
121
168
317
113
187
188
164
123
172
124
275
277
152
153
225
224
112
318
169
109
236
237
170
178

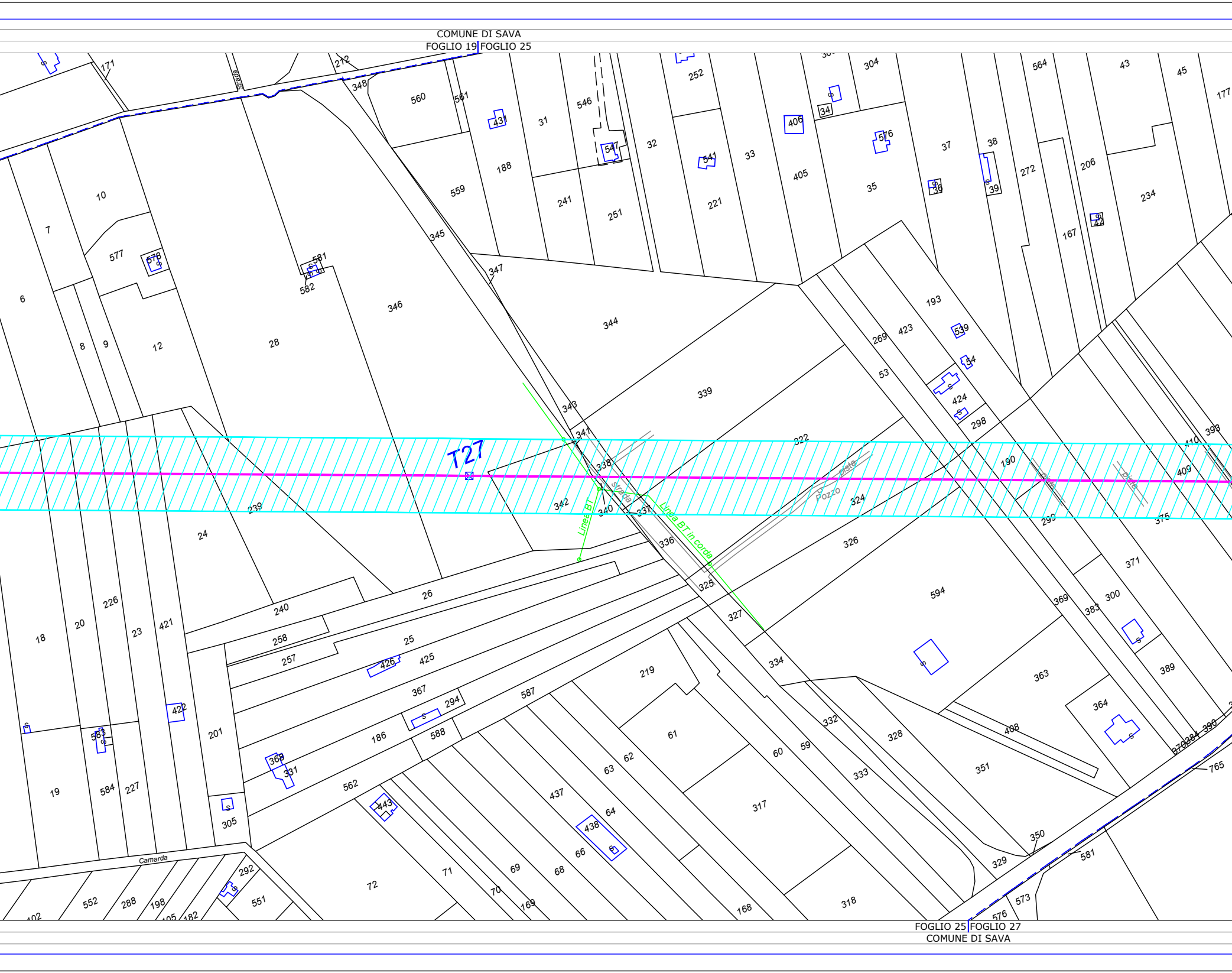
COMUNE DI SAVA
FOGLIO 19
FOGLIO 25
T27
Linea BT
Linea BT in corda
Strada
strada
Pozzo
pista
Camarda
FOGLIO 25
FOGLIO 27
COMUNE DI SAVA
171
212
348
560
561
546
252
304
43
45
177
564
431
31
547
32
541
33
406
405
34
576
37
38
272
206
234
10
7
577
578
581
582
28
346
345
559
188
241
251
221
35
36
39
42
167
347
344
193
423
269
539
54
53
424
298
6
8
9
12
343
339
341
338
322
190
410
393
409
239
342
340
337
324
293
375
24
336
326
371
300
389
383
369
594
325
327
240
26
258
257
25
425
426
18
20
226
23
421
422
201
367
294
587
186
588
334
219
363
364
61
62
63
60
59
332
333
328
351
408
370
384
390
765
583
584
227
19
369
331
562
443
437
438
64
66
317
350
581
329
305
292
552
288
198
551
72
71
70
69
68
169
168
318
576
573
402
105
182

COMUNE DI SAVA
FOGLIO 25 FOGLIO 20

COMUNE DI SAVA
FOGLIO 20 FOGLIO 27

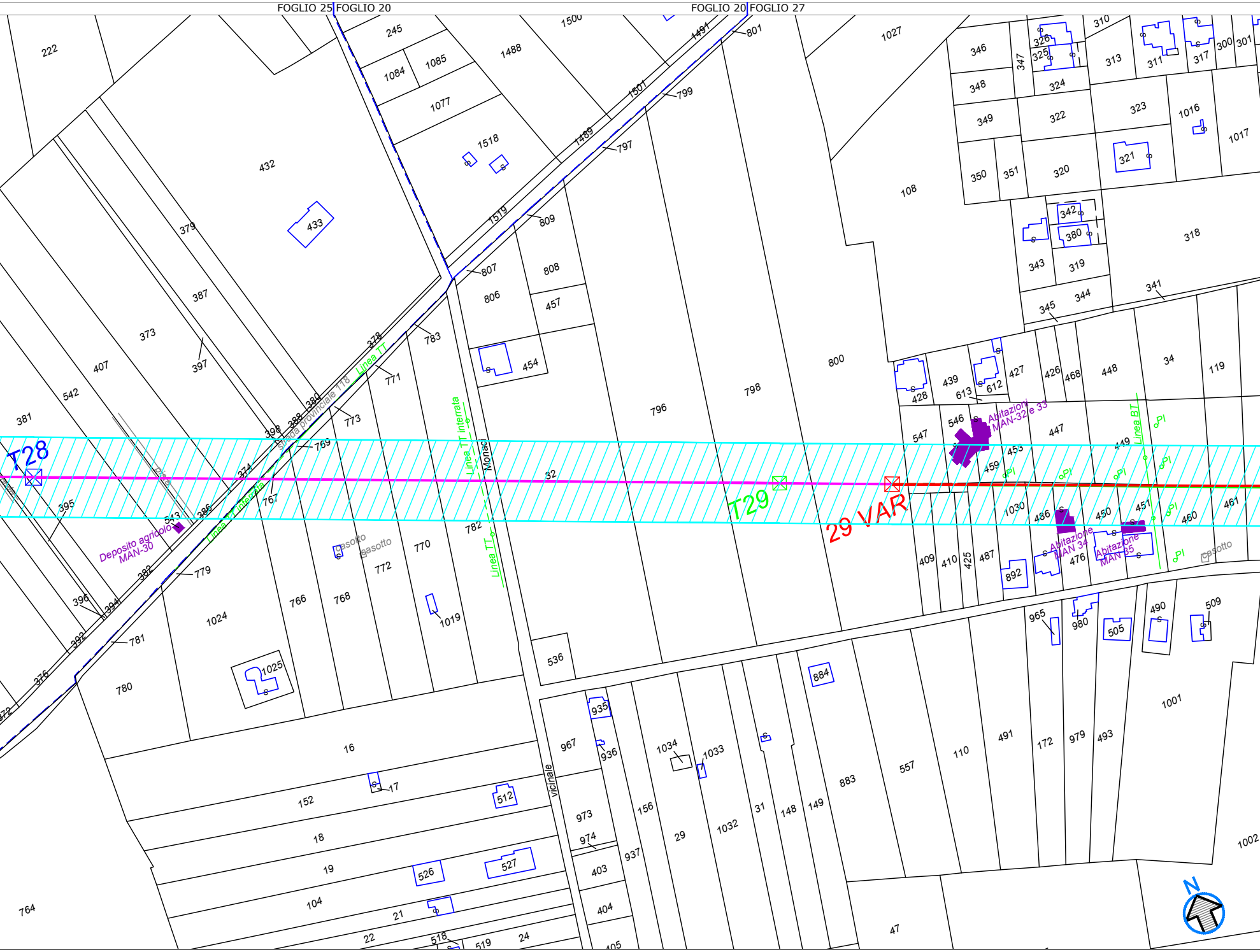
T28
T29
29 VAR
Linea TT
Linea TT interrata
Linea BT
strada provinciale 118
Monaci
vicinale
Deposito agricolo MAN-30
Abitazioni MAN-32 e 33
Abitazione MAN 34
Abitazione MAN 35
casotto
PI
N
222
245
1084
1085
1077
1488
1500
1491
801
1027
346
347
326
325
310
313
311
317
300
301
348
324
349
322
323
1016
1017
1501
799
1489
797
1518
432
433
379
387
373
397
407
542
381
1519
809
808
807
806
457
454
783
771
378
773
398
388
380
769
374
767
395
543
385
382
779
396
394
392
781
376
372
1024
1025
780
766
768
772
770
1019
782
536
32
796
798
800
108
350
351
320
321
342
380
343
319
318
345
344
341
428
439
613
612
427
426
468
448
34
119
547
546
453
459
447
449
1030
486
450
451
460
461
409
410
425
487
892
476
965
980
505
490
509
884
1001
1002
935
936
967
1034
1033
16
17
152
512
18
19
526
527
104
21
22
518
519
24
764
973
974
403
404
405
937
156
29
1032
31
148
149
883
557
110
491
172
979
493
47

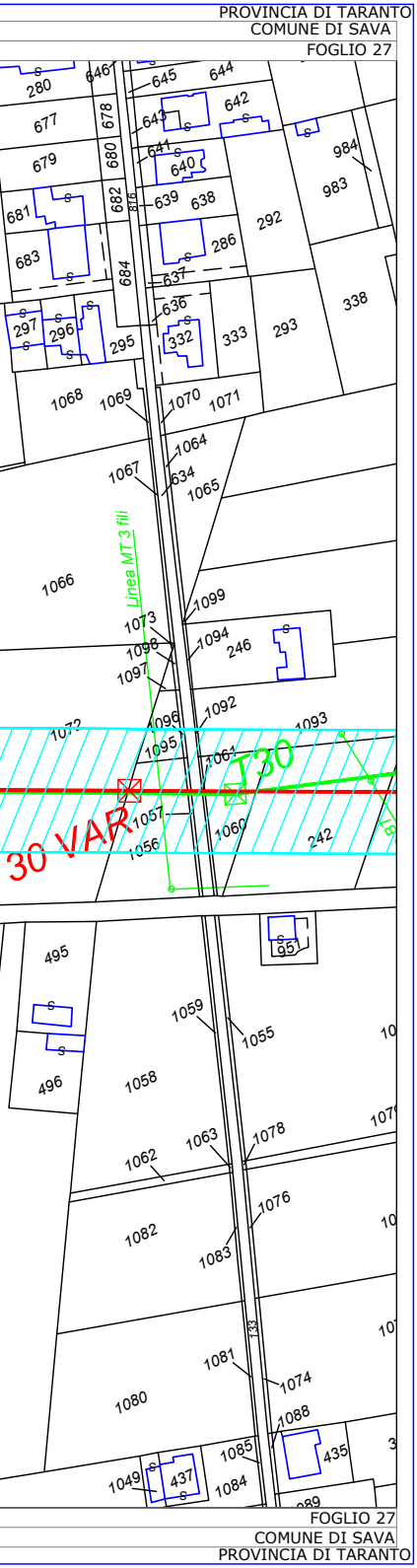
PROVINCIA DI TARANTO
COMUNE DI SAVA
FOGLIO 27
280
646
645
644
677
678
643
642
679
680
641
640
984
983
681
682
639
638
292
683
684
637
286
338
297
296
295
636
332
333
293
1068
1069
1070
1071
1067
1064
634
1065
Linea MT 3 fili
1066
1099
1073
1094
246
1098
1097
1072
1096
1092
1093
1095
1061
T30
1057
1060
30 VAR
1056
242
495
95
1059
1055
496
1058
1062
1063
1078
1082
1076
1083
1081
1074
1080
1088
1085
435
1049
437
1084
FOGLIO 27
COMUNE DI SAVA
PROVINCIA DI TARANTO

OPERE DI RETE PER LA CONNESSIONE 150 kV
IMPIANTO DI PRODUZIONE DA FONTE RINNOVABILE
FOTOVOLTAICA “CALAPRICELLO”

UBICATO IN COMUNE DI TARANTO (TA)

Strada vicinale Pulsano - Monacizzo

PROCEDURA AUTORIZZATIVA art. 12 DLGS N° 387 del 2003

PROGETTO DEFINITIVO

POTENZIAMENTO LINEA 150 kV C.P. Lizzano - C.P. Manduria

PLANIMETRIA CATASTALE CON DPA
T19 - T30

IDENTIFICAZIONE ELABORATO

Livello prog.	Codice GOAL	Tipo docum.	N° elaborato	N° foglio	Tot. fogli	NOME FILE	DATA	SCALA
PD	T0737060	03	08	1	4	PDT7370600309 Catastale DPA	19 Gennaio 2021	1:2.000

REVISIONI

REV.	DATA	DESCRIZIONE	ESEGUITO	VERIFICATO	APPROVATO
01	31/07/2020	Invio PD per approvazione	Progedi srl	Maurizio Vanti	Marco Giannettoni
02	19/01/2021	Revisione layout ed indicazione recettori sensibili	Progedi srl	Maurizio Vanti	Marco Giannettoni

PROGETTAZIONE:

PROGEDI S.R.L.
Servizi di Ingegneria Integrata
Architettura & C.A.D.
GPS Surveying
Topografia - Aerofotogrammetria
Energie da Fonti Rinnovabili
Partita Iva e Codice Fiscale: 05809251217
AZIENDA CERTIFICATA ISO 9001:2015

IL DIRETTORE TECNICO
Arch. Giovanni Nigro

.\logo_colori_alta.jpg

IL DIRETTORE TECNICO
I ni

GESTORE RETE ELETTRICA

FIRMA PER BENESTARE

RICHIEDENTE

REN.152 SRL

FIRMA PER BENESTARE

PROVINCIA DI TARANTO
COMUNE DI SAVA
FOGLIO 27

COMUNE DI SAVA
FOGLIO 27 FOGLIO 28

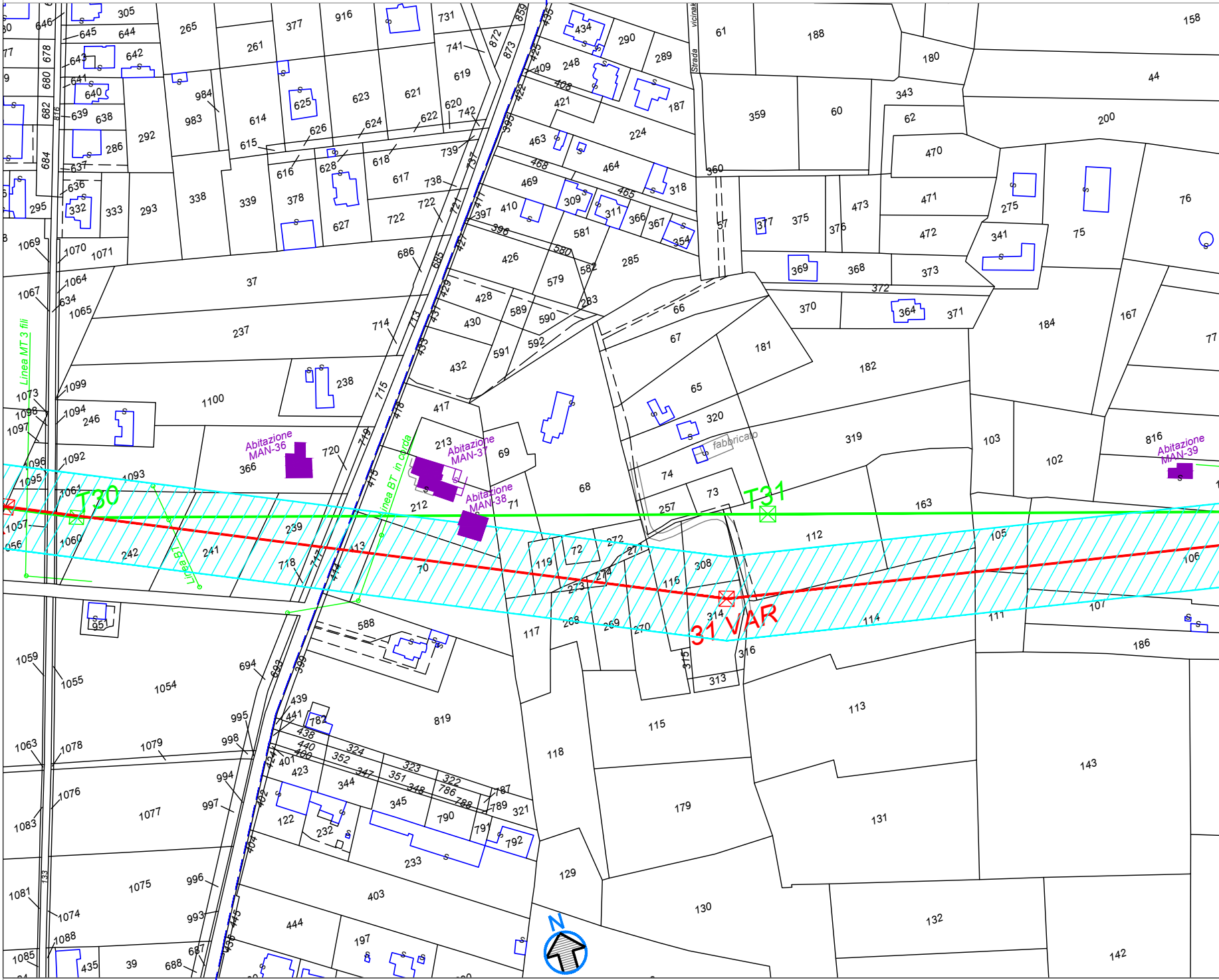
Strada vicinale
Linea MT 3 fili
Linea BT
Linea BT in cavo
T30
T31
31 VAR
Abitazione MAN-36
Abitazione MAN-37
Abitazione MAN-38
Abitazione MAN-39
fabbricato
N

FOGLIO 27
COMUNE DI SAVA
PROVINCIA DI TARANTO

FOGLIO 27 FOGLIO 28
COMUNE DI SAVA

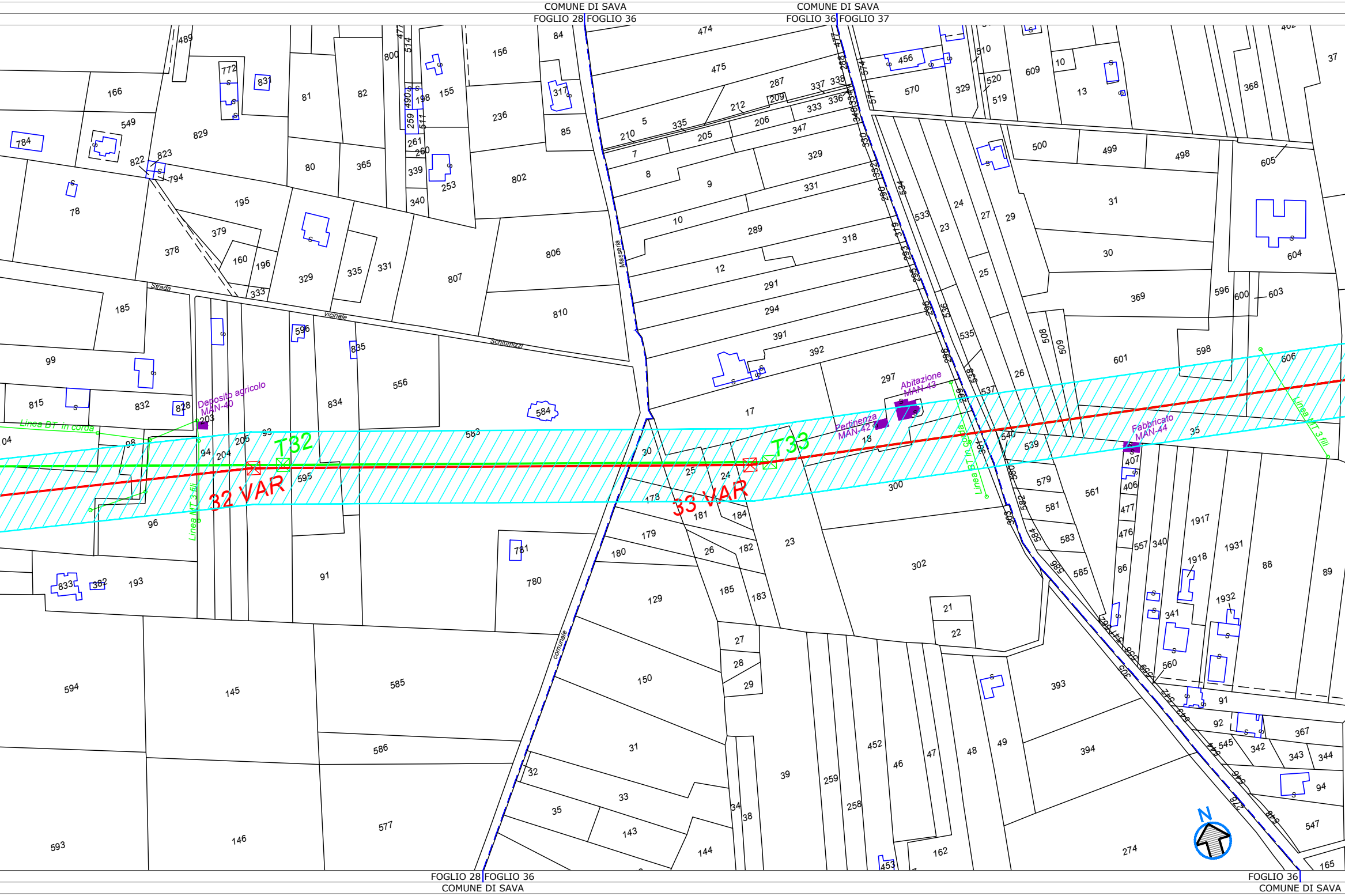
COMUNE DI SAVA
FOGLIO 28
FOGLIO 36
COMUNE DI SAVA
FOGLIO 36
FOGLIO 37
Strada vicinale Schiumizzi
Masseria
comunale
Deposito agricolo MAN-40
Abitazione MAN-43
Pertinenza MAN-42
Fabbricato MAN-44
Linea BT in corda
Linea MT 3 fili
T32
T33
32 VAR
33 VAR
N
FOGLIO 28
FOGLIO 36
COMUNE DI SAVA
FOGLIO 36
COMUNE DI SAVA

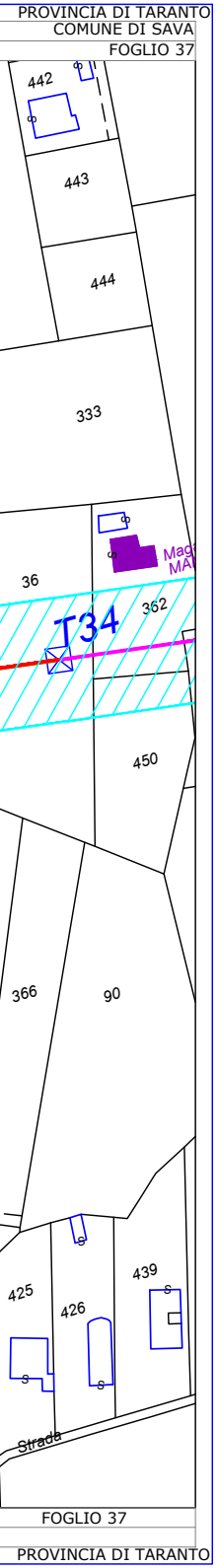
PROVINCIA DI TARANTO
COMUNE DI SAVA
FOGLIO 37
442
443
444
333
36
362
T34
Mag
MA
450
366
90
425
426
439
Strada
FOGLIO 37
PROVINCIA DI TARANTO

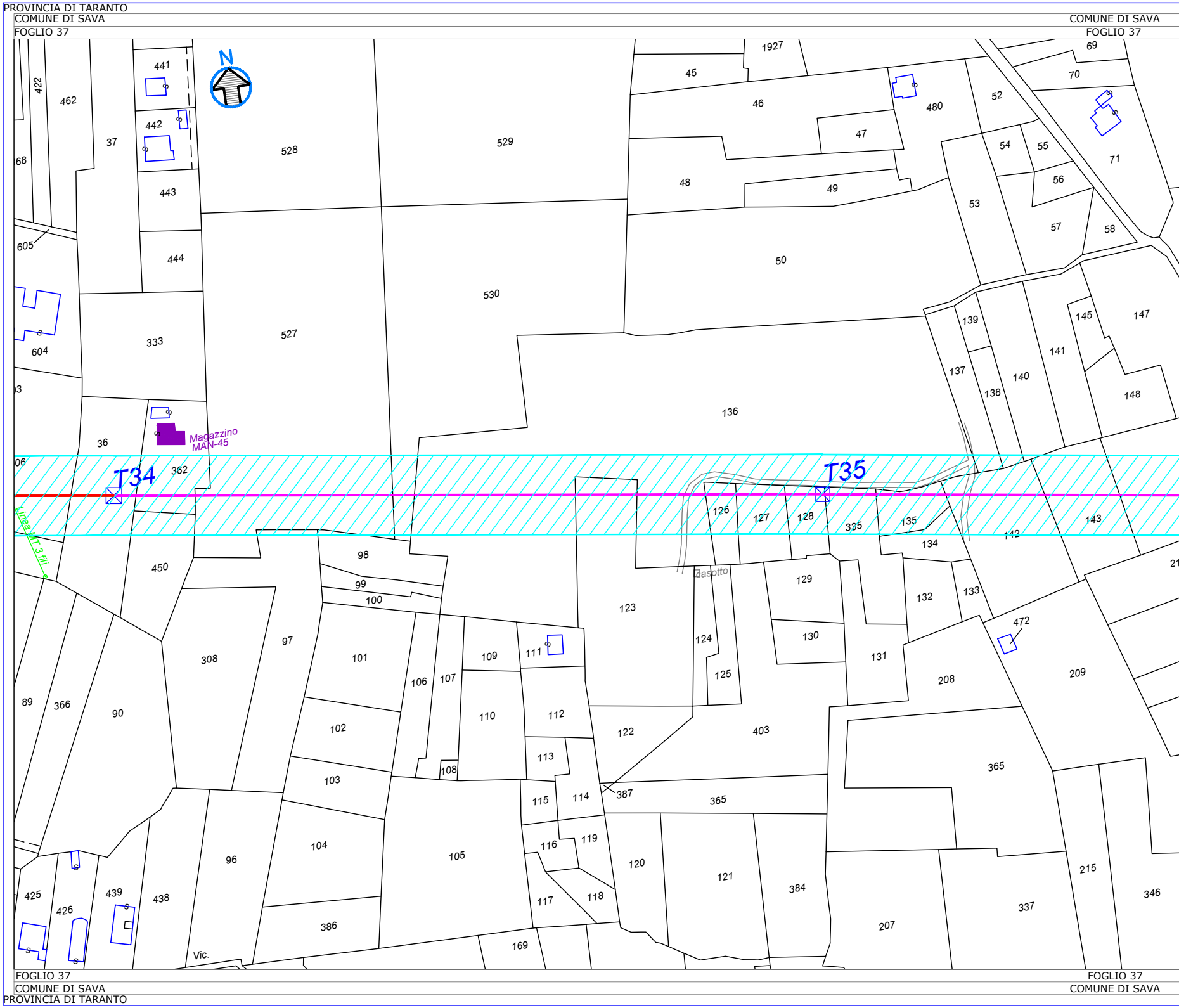
PROVINCIA DI TARANTO
COMUNE DI SAVA
FOGLIO 37
COMUNE DI SAVA
FOGLIO 37
N
422
462
441
442
443
444
37
368
605
604
333
36
03
06
362
Magazzino
MAN-45
T34
T35
Linea MT 3 fili
casotto
528
529
527
530
1927
45
46
47
48
49
50
480
52
53
54
55
56
57
58
69
70
71
136
137
138
139
140
141
145
147
148
126
127
128
335
135
134
142
143
21
450
98
99
100
97
308
101
102
103
104
105
106
107
108
109
110
111
112
113
114
115
116
117
118
119
120
121
122
123
124
125
129
130
131
132
133
472
208
209
365
387
403
384
207
337
215
346
89
366
90
425
426
439
438
96
386
169
Vic.
FOGLIO 37
COMUNE DI SAVA
PROVINCIA DI TARANTO
FOGLIO 37
COMUNE DI SAVA

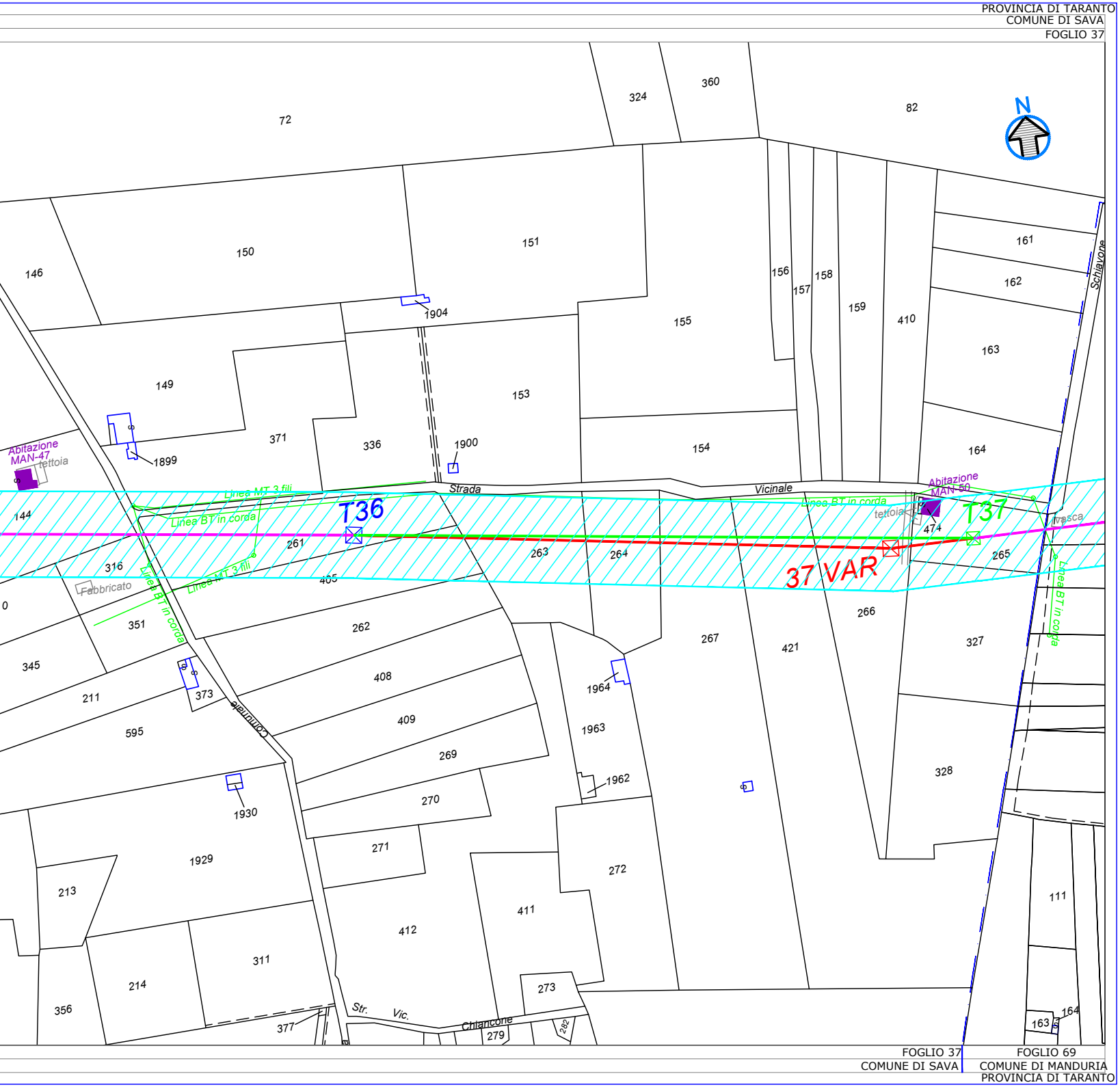
PROVINCIA DI TARANTO
COMUNE DI SAVA
FOGLIO 37
N
T36
T37
37 VAR
Strada
Vicinale
Schiavone
Comunale
Str. Vic. Chiancone
Abitazione MAN-47
tettoia
Abitazione MAN-50
tettoia
vasca
Fabbricato
Linea MT 3 fili
Linea BT in corda
Linea MT 3 fili
Linea BT in corda
Linea BT in corda
Linea BT in corda
72
324
360
82
146
150
151
156
157
158
159
410
161
162
163
164
155
1904
149
153
154
371
336
1900
1899
144
261
263
264
474
265
316
405
351
262
266
267
421
327
345
211
373
408
409
1964
1963
1962
595
269
270
328
1930
1929
271
272
111
213
412
411
311
214
273
356
377
279
282
163
164
FOGLIO 37
COMUNE DI SAVA
FOGLIO 69
COMUNE DI MANDURIA
PROVINCIA DI TARANTO

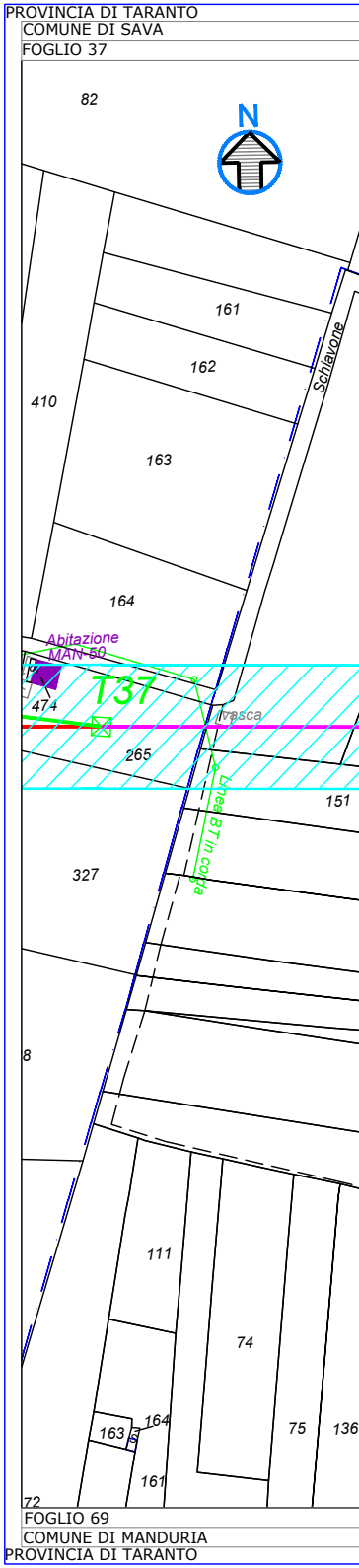
PROVINCIA DI TARANTO
COMUNE DI SAVA
FOGLIO 37
N
T37
Schiavone
Abitazione MAN-50
vasca
Linea BT in corda
82
161
162
410
163
164
474
265
151
327
8
111
74
163
164
75
136
161
72
FOGLIO 69
COMUNE DI MANDURIA
PROVINCIA DI TARANTO

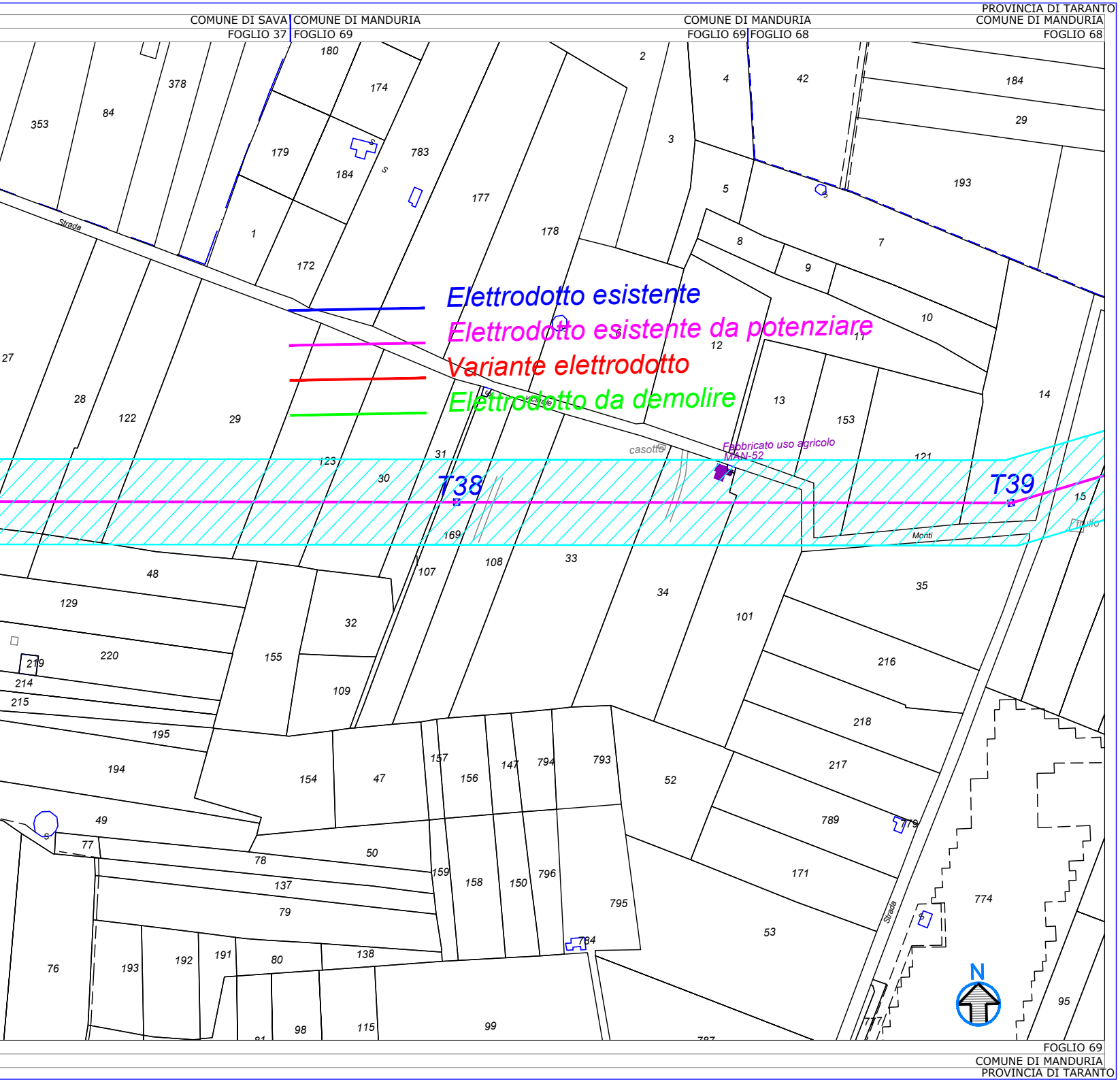
PROVINCIA DI TARANTO
COMUNE DI SAVA
FOGLIO 37
COMUNE DI MANDURIA
FOGLIO 69
COMUNE DI MANDURIA
FOGLIO 69
FOGLIO 68
COMUNE DI MANDURIA
FOGLIO 68
Elettrodotto esistente
Elettrodotto esistente da potenziare
Variante elettrodotto
Elettrodotto da demolire
T38
T39
Fabbricato uso agricolo
MAN-52
casotto
Strada
Monti
Strada
353
84
378
180
174
179
184
783
177
178
2
3
4
42
184
29
193
5
7
8
9
10
1
172
12
11
13
153
14
121
15
27
28
122
29
123
30
31
169
107
108
33
34
101
35
48
129
32
220
219
214
215
155
109
216
218
195
194
154
47
157
156
147
794
793
52
217
789
779
49
77
78
50
137
79
159
158
150
796
795
171
774
53
76
193
192
191
80
138
784
98
115
99
777
95
FOGLIO 69
COMUNE DI MANDURIA
PROVINCIA DI TARANTO
N

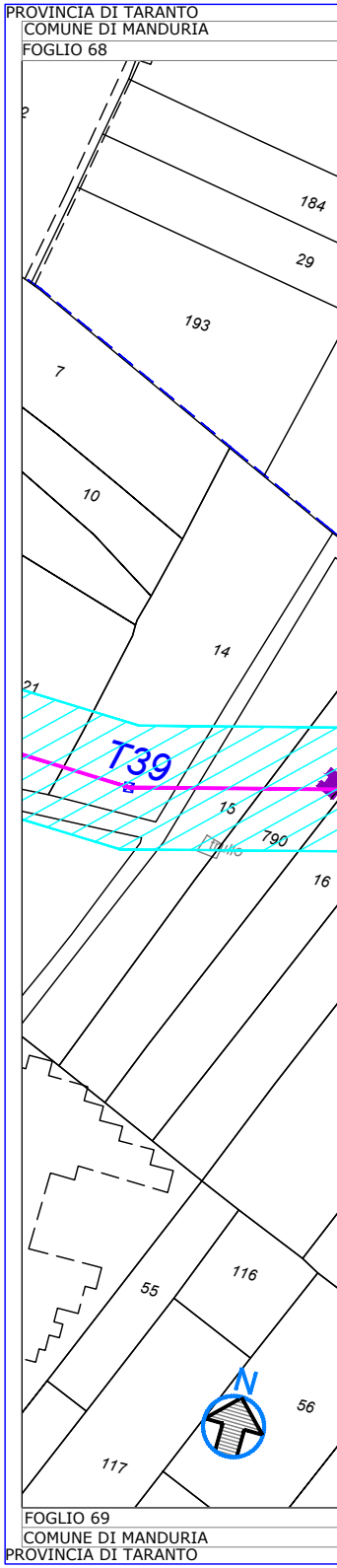
PROVINCIA DI TARANTO
COMUNE DI MANDURIA
FOGLIO 68
184
29
193
7
10
14
21
T39
15
790
16
55
116
56
117
FOGLIO 69
COMUNE DI MANDURIA
PROVINCIA DI TARANTO
N

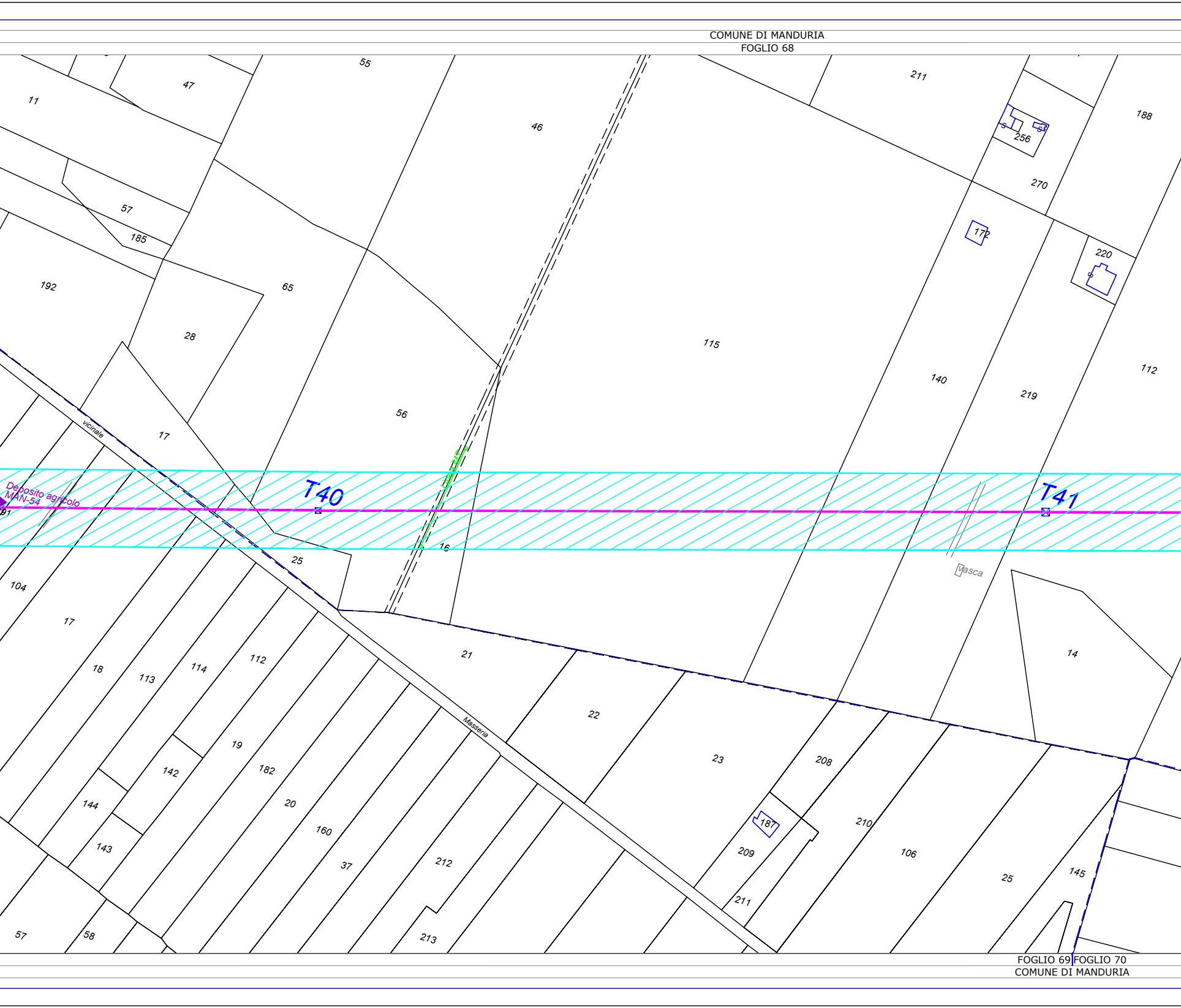

COMUNE DI MANDURIA
FOGLIO 68
55
47
11
46
211
188
256
270
57
185
172
220
192
65
28
115
140
219
112
56
17
vicinale
Linea MT
Deposito agricolo
MAN-54
91
T40
T41
16
25
Vasca
104
17
21
14
18
113
114
112
22
19
142
182
23
208
144
20
187
210
143
160
37
212
209
106
25
145
211
57
58
213
Masseria
FOGLIO 69
FOGLIO 70
COMUNE DI MANDURIA

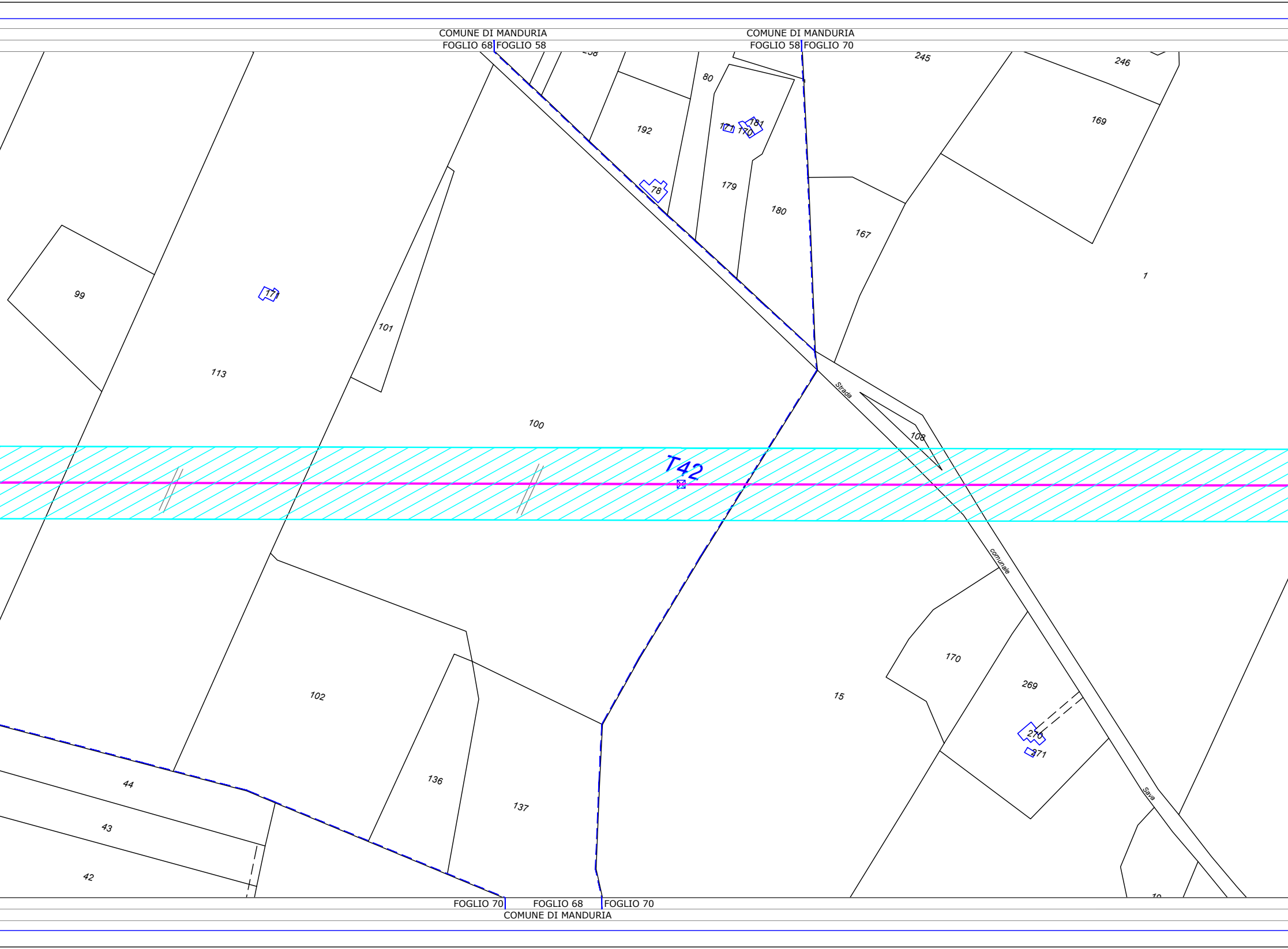
COMUNE DI MANDURIA
FOGLIO 68
FOGLIO 58
COMUNE DI MANDURIA
FOGLIO 58
FOGLIO 70
245
246
80
192
171
170
181
169
78
179
180
167
1
99
171
101
113
100
Strada
108
T42
comunale
170
269
15
102
270
271
Sava
44
136
137
43
42
FOGLIO 70
FOGLIO 68
FOGLIO 70
COMUNE DI MANDURIA

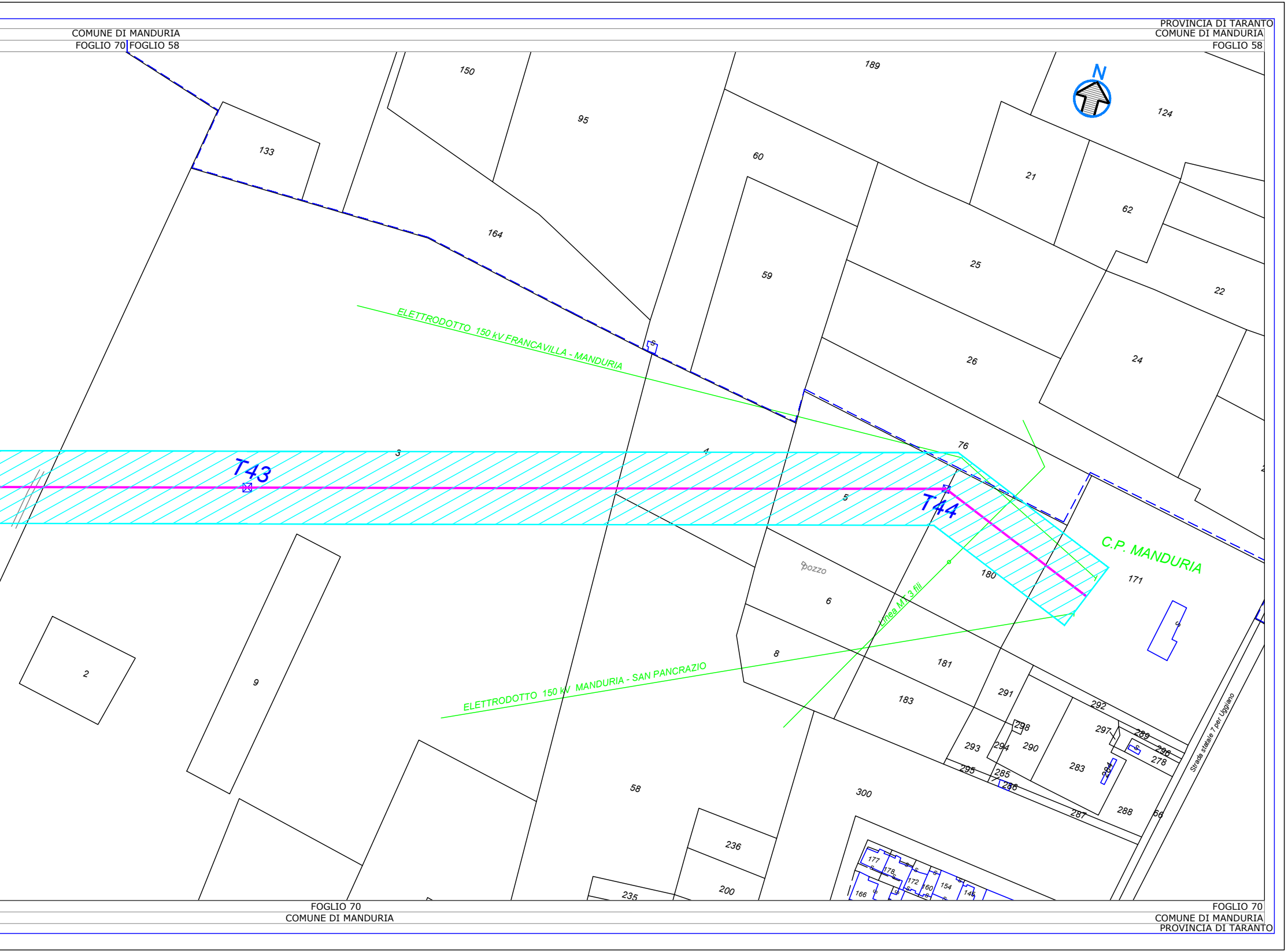
PROVINCIA DI TARANTO
COMUNE DI MANDURIA
FOGLIO 58
COMUNE DI MANDURIA
FOGLIO 70
FOGLIO 58
N
150
95
189
124
133
60
21
62
164
25
59
22
ELETTRODOTTO 150 kV FRANCAVILLA - MANDURIA
26
24
76
3
4
T43
5
T44
C.P. MANDURIA
pozzo
180
171
6
Linea MT 3 fili
8
181
2
9
ELETTRODOTTO 150 kV MANDURIA - SAN PANCRAZIO
183
291
292
298
297
289
296
293
294
290
278
295
285
283
284
286
Strada statale 7 per Uggiano
300
287
288
66
58
236
200
235
177
178
172
160
154
146
166
FOGLIO 70
COMUNE DI MANDURIA
FOGLIO 70
COMUNE DI MANDURIA
PROVINCIA DI TARANTO

OPERE DI RETE PER LA CONNESSIONE 150 kV
IMPIANTO DI PRODUZIONE DA FONTE RINNOVABILE
FOTOVOLTAICA “CALAPRICELLO”

UBICATO IN COMUNE DI TARANTO (TA)

Strada vicinale Pulsano - Monacizzo

PROCEDURA AUTORIZZATIVA art. 12 DLGS N° 387 del 2003

PROGETTO DEFINITIVO

POTENZIAMENTO LINEA 150 kV C.P. Lizzano - C.P. Manduria

PLANIMETRIA CATASTALE CON DPA
T30 - C.P. MANDURIA

IDENTIFICAZIONE ELABORATO

Livello prog.	Codice GOAL	Tipo docum.	N° elaborato	N° foglio	Tot. fogli	NOME FILE	DATA	SCALA
PD	T0737060	03	08	1	4	PDT7370600309 Catastale DPA	19 Gennaio 2021	1:2.000

REVISIONI

REV.	DATA	DESCRIZIONE	ESEGUITO	VERIFICATO	APPROVATO
01	31/07/2020	Invio PD per approvazione	Progedi srl	Maurizio Vanti	Marco Giannettoni
02	19/01/2021	Revisione layout ed indicazione recettori sensibili	Progedi srl	Maurizio Vanti	Marco Giannettoni

PROGETTAZIONE:

PROGEDI S.R.L.
Servizi di Ingegneria Integrata
Architettura & C.A.D.
GPS Surveying
Topografia - Aerofotogrammetria
Energie da Fonti Rinnovabili
Partita Iva e Codice Fiscale: 05809251217
AZIENDA CERTIFICATA ISO 9001:2015

.\logo_colori_alta.jpg

IL DIRETTORE TECNICO
Arch. Giovanni Nigro

IL DIRETTORE TECNICO

GESTORE RETE ELETTRICA

FIRMA PER BENESTARE

RICHIEDENTE

REN.152 SRL

FIRMA PER BENESTARE