



Procedimento di Valutazione Impatto Ambientale ex art. 23 D.Lgs. 152/2006  
e Autorizzazione Unica ex art. 12 D.Lgs. 387/2003

**Progetto Parco Solare Fotovoltaico**  
**Calapricello**  
**Comune di Taranto (TA)**  
**Parere UNMIG**  
**Dichiarazione Di Non Interferenza**  
**Con Attività Minerarie**

**REDATTO DA / WRITTEN BY**

Maurizio Vanti

**APPROVATO DA / APPROVED BY**

Marco Giannettoni

<b>REVISIONE</b>	<b>N°</b>	<b>DATA/DATE</b>
Prima Emissione	01	16/06/2021

## DICHIARAZIONE DI NON INTERFERENZA CON ATTIVITÀ MINERARIE

Oggetto Nulla osta dell'autorità mineraria ai sensi dell'articolo 120 del Regio Decreto 11 dicembre 1933, n. 1775, Testo unico delle disposizioni di legge sulle acque e impianti elettrici.  
Progetto: Parco Solare Fotovoltaico "Calapricello"  
Titolare: REN152 s.r.l.

Premesso che la Direttiva Direttoriale 11 giugno 2012 del Direttore Generale delle risorse minerarie ed energetiche del Ministero dello sviluppo economico ha previsto la semplificazione delle procedure per il rilascio del Nulla osta dell'autorità mineraria ai sensi dell'articolo 120 del Regio Decreto 11 dicembre 1933, n. 1775.

Il sottoscritto Ing. Marco Giannettoni, progettista dell'impianto indicato in oggetto, dichiara di aver esperito le verifiche di non interferenza con opere minerarie per ricerca, coltivazione e stoccaggio di idrocarburi, attraverso le informazioni disponibili nel sito internet del Ministero dello sviluppo economico - DGS-UNMIG alla pagina <https://unmig.mise.gov.it/index.php/it/dati/altre-attivita/nulla-osta-minerario-perlinee-elettriche-e-impianti> alla data del 16 giugno 2021 e di non aver rilevato alcuna interferenza con titoli minerari vigenti.

La verifica è stata effettuata per i punti di ubicazione delle strutture e delle linee elettriche di collegamento riportati nel seguente elenco di coordinate geografiche in formato WGS84.

n.	Latitudine N	Longitudine E Greenwich
[1]	40° 22' 0.27"	17° 24' 9.87"
[2]	40° 22' 57.73"	17° 24' 34.93"
[3]	40° 23' 29.34"	17° 25' 5.38"
[4]	40° 23' 34.02"	17° 32' 43.81"
[5]	40° 23' 27.37"	17° 33' 16.71"

Secondo quanto previsto dalla Direttiva Direttoriale 11 giugno 2012, la presente dichiarazione di insussistenza di interferenze, equivale a pronuncia positiva da parte dell'amministrazione mineraria prevista dall'articolo 120 del Regio Decreto 1775/1933.

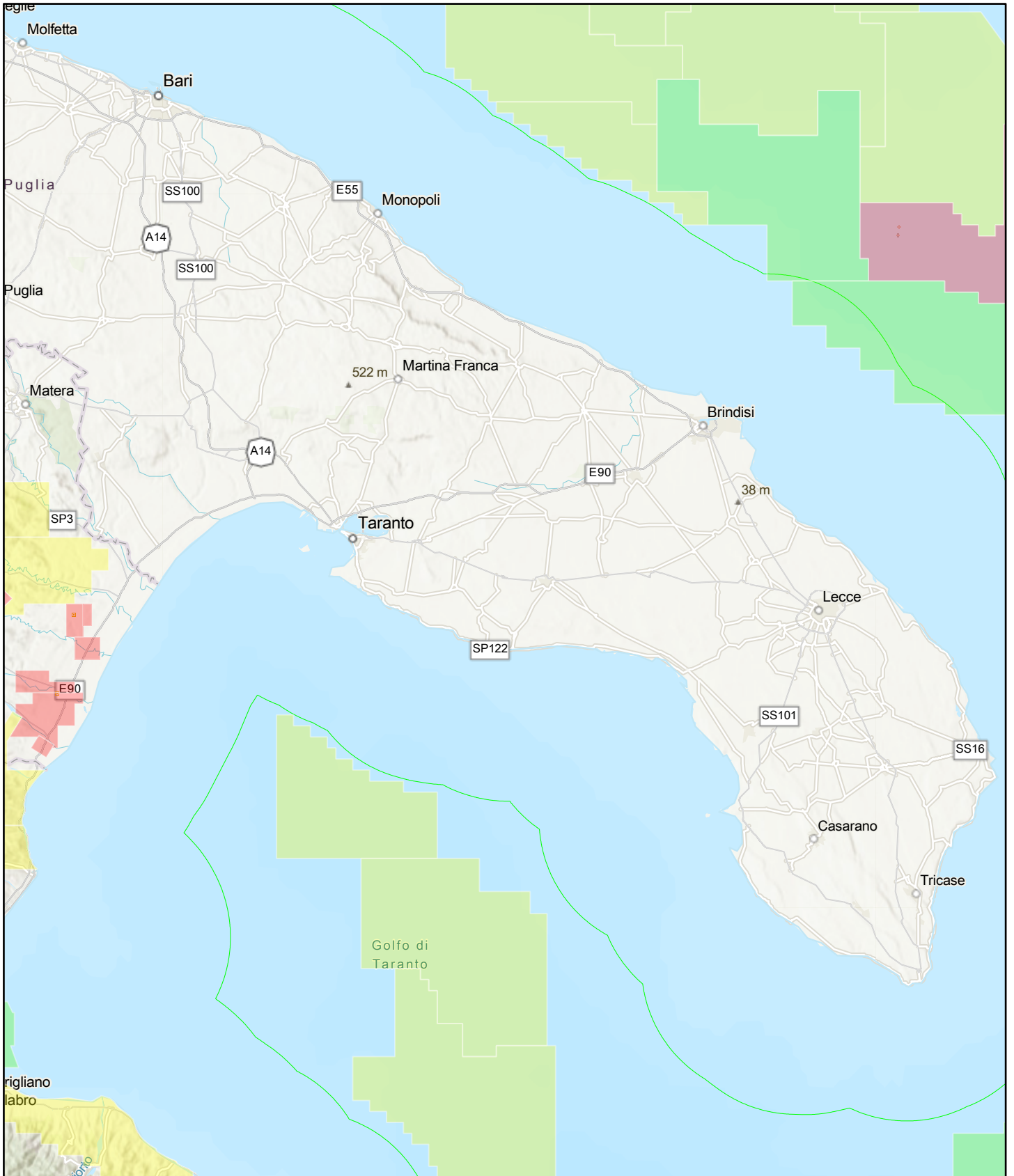
Genova, 16/06/2021

**IL PROGETTISTA**  
Ing. Marco Giannettoni  
*(documento firmato digitalmente)*

## Tavole WEBGIS

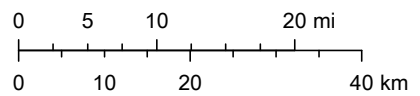
- Mappa generale della Puglia
- N°1 Area impianto fotovoltaico
- N°2 Area cavidotto MT
- N°3 Area Stazione di Elevazione e CP
- N°4 Area variante elettrodotto sostegni 29 - 33
- N°5 Area variante elettrodotto sostegno 37

# WebGIS UNMIG

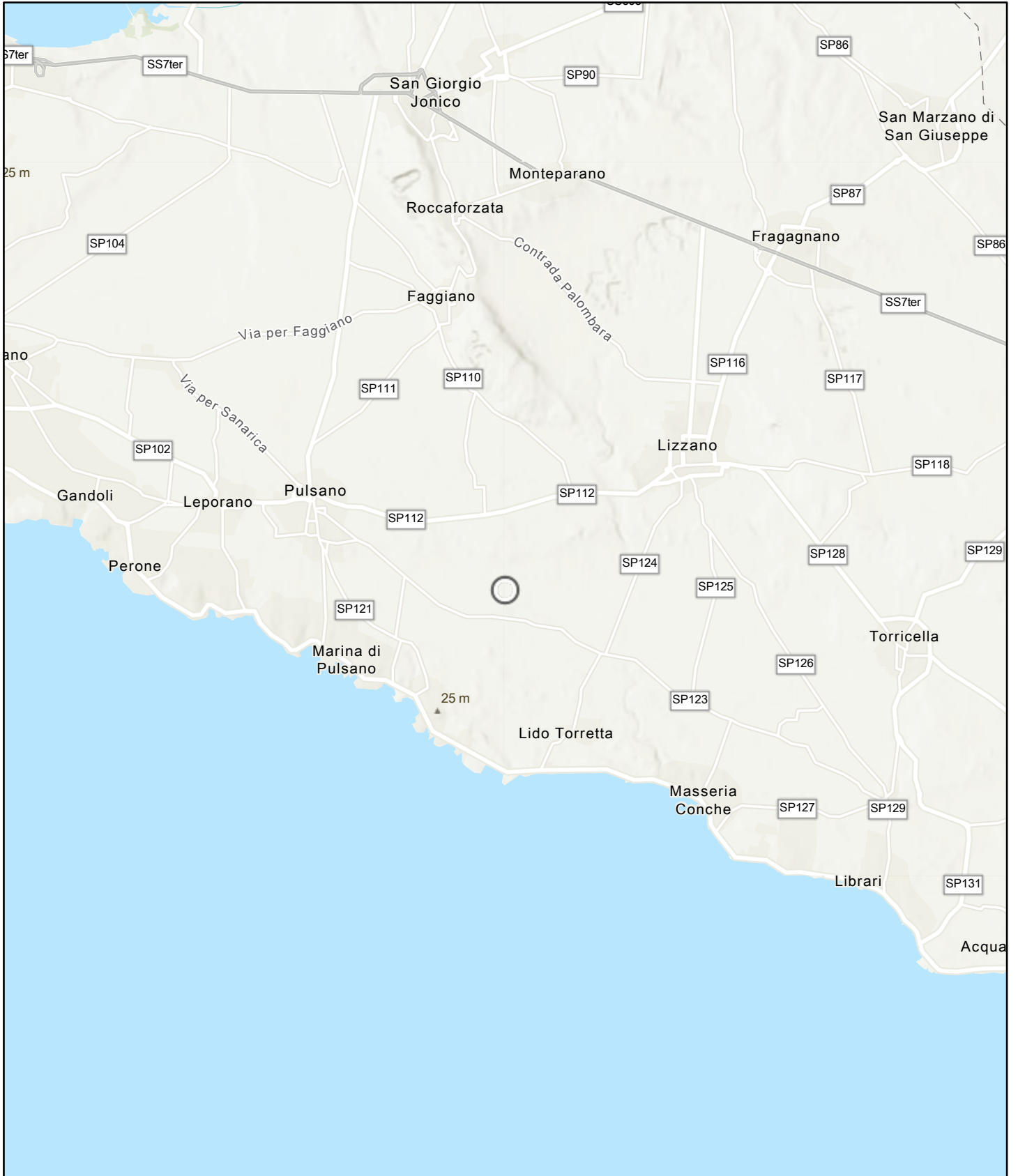


16/6/2021

1:1,155,581

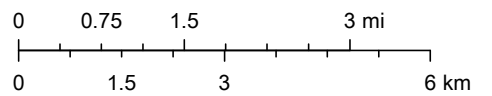


# WebGIS UNMIG

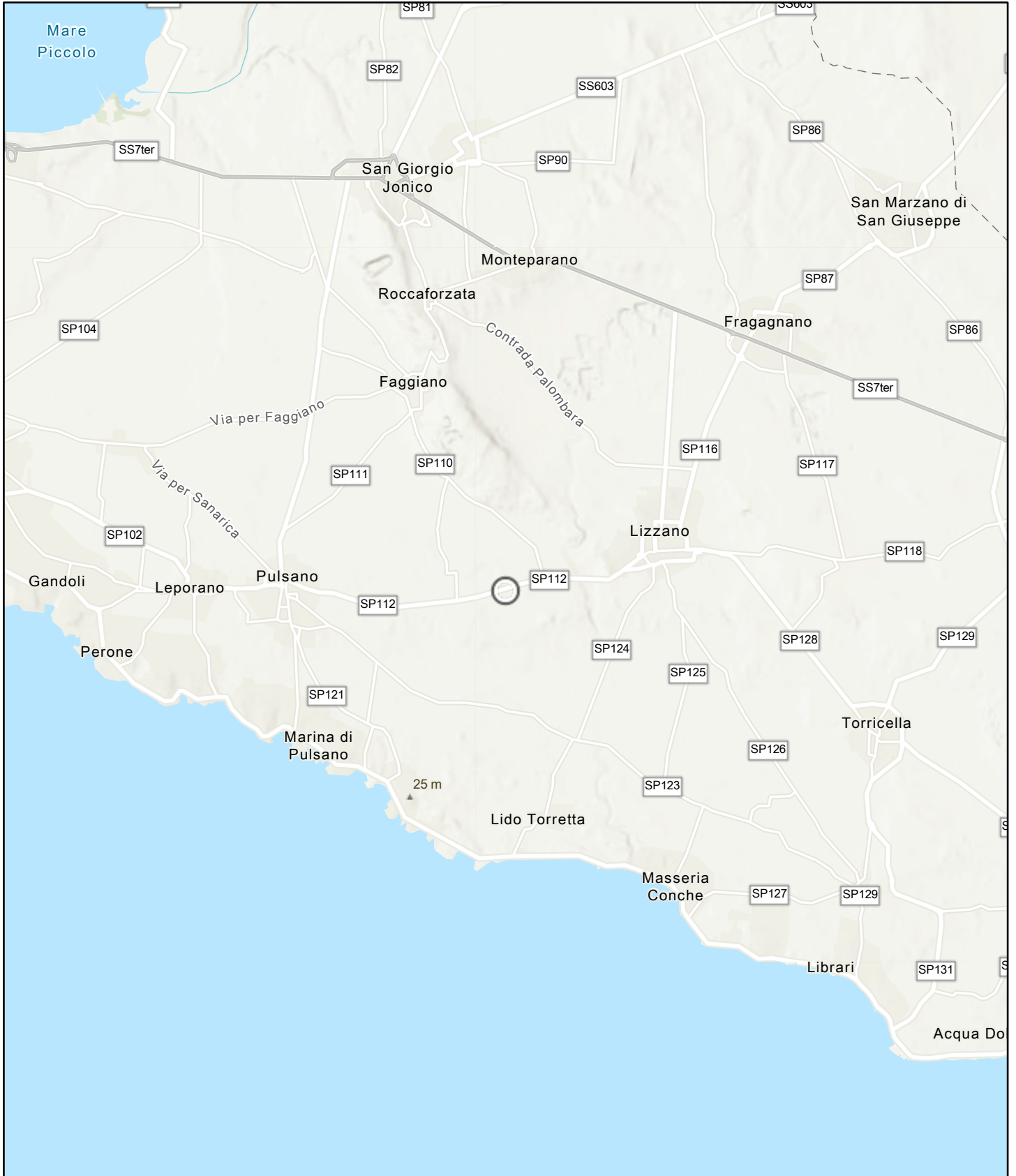


16/6/2021

1:144,448

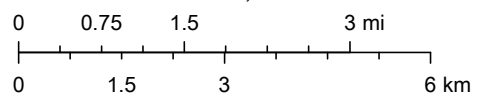


# WebGIS UNMIG



16/6/2021

1:144,448

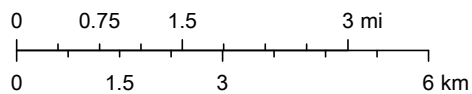


# WebGIS UNMIG



16/6/2021

1:144,448

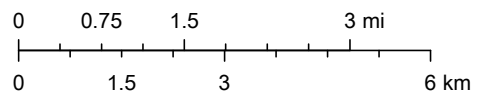


# WebGIS UNMIG



16/6/2021

1:144,448





# WebGIS UNMIG



16/6/2021

1:144,448

