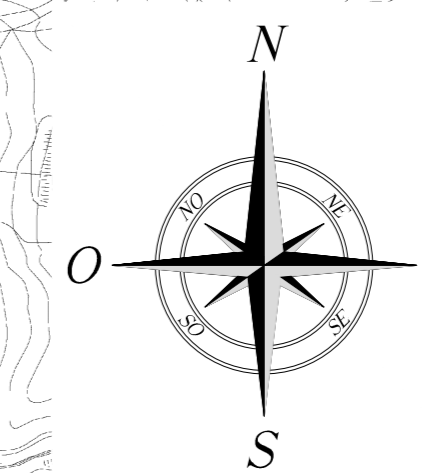






WGS84 - LAT: 37°54'10.38"N LONG: 13°13'35.23"E

Comune di Piana Degli Albanesi (PA)



LEGENDA

-  Confini comunali
-  Ingresso impianto
-  Ingresso manutenzioni
-  Recinzione impianto
-  Cabina di Sottocampo
-  Cabina di Centrale
-  Moduli fotovoltaici tracker
-  Viabilità Interna impianto
-  Mitigazione
-  Area parcheggio
-  Cavidotto Interrato MT
-  Cavidotto Interrato AT
-  Cabina Utente per la consegna
-  Futura SE Tema

Quadro d'unione CTR 10K

607070	607080
607110	607120

Fonte CTR: <https://www.sitr.regione.sicilia.it/download/download-carta-tecnica-regionale-10000/ctr-2012-2013-formato-9f/>

Comune di Monreale (PA)

Comune di Corleone (PA)

REGIONE SICILIA
Città Metropolitana di Palermo

COMUNE DI MONREALE



01	EMISSIONE PER ENTI ESTERNI	17/02/23	SANDOVALLI G.	FUSARO C.	MASTASI A.
02	EMISSIONE PER COMMENTO	31/03/23	SANDOVALLI G. <td>FUSARO C. <td>MASTASI A. </td></td>	FUSARO C. <td>MASTASI A. </td>	MASTASI A.
REV:	DESCRIZIONE	DATA	REDATTO	CONTROL.	APPROV.

SICILY MON P1 DEV SRL
Sede legale in: Piazza Weather Van Vigliani 22, CAP 39100 Bolzano (BZ)
Partita IVA: 03149330213 - PEC: sicity.mon.p1.dev@gruppi.it



Progetto: **IMPIANTO AGRIVOLTAICO SICILY MON P1**

Autore: **ING. ANTONIO SIGRANO**
Catastrofista
Dott. Ing. Antonio Sigrano
Catastrofista
Dott. Ing. Antonio Sigrano
Catastrofista

Scopo: **INQUADRAMENTO IMPIANTO SU CTR**

Scala: 1:10.000	Nome DS/FILE: C22042505-PD-PL-03-01	Allegato: 1/1	F.to: AD	Levello: DEFINITIVO
-----------------	-------------------------------------	---------------	----------	----------------------------

Il presente documento è di proprietà della ANTEX GROUP srl. È vietata la ristampa o l'uso non autorizzato senza il permesso scritto dello studio. Le società Anexo i propri diritti e segni di legge.