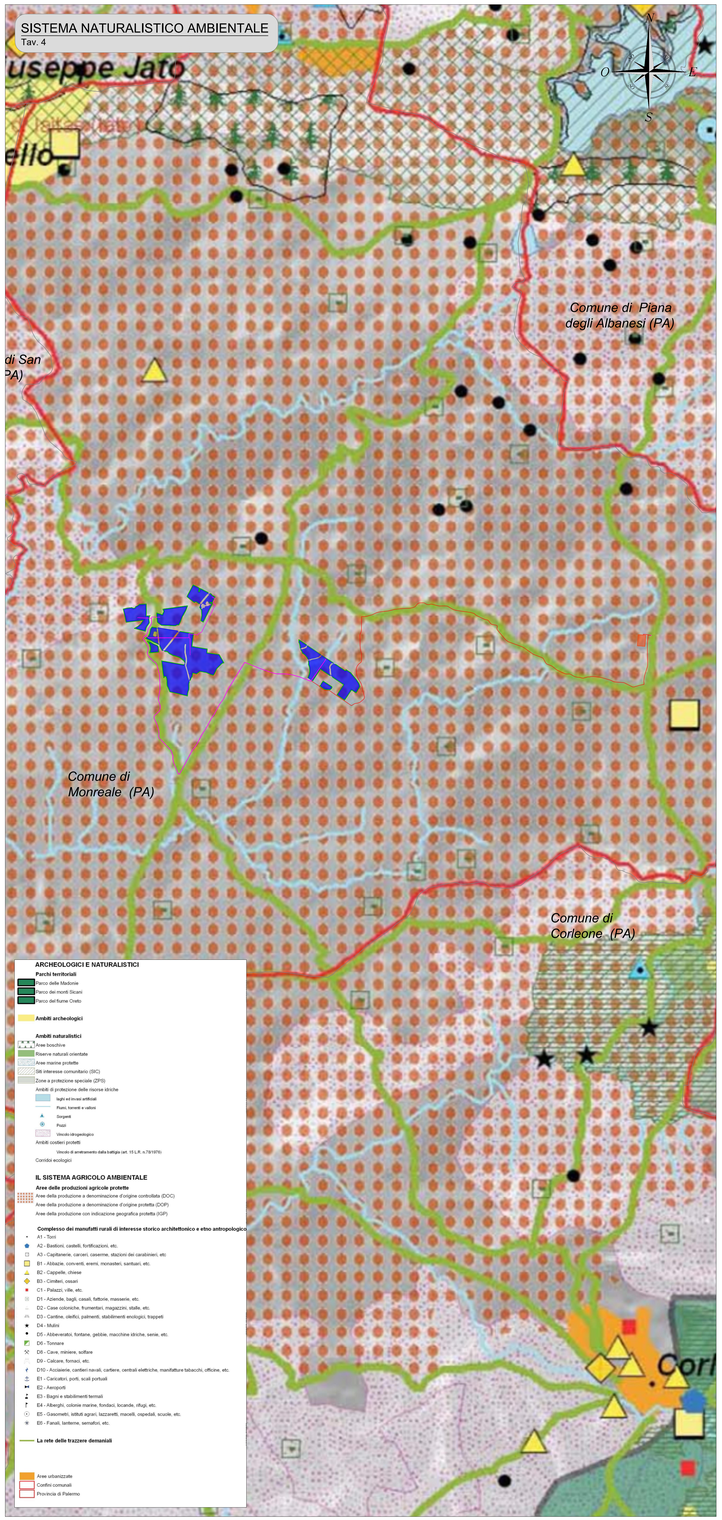

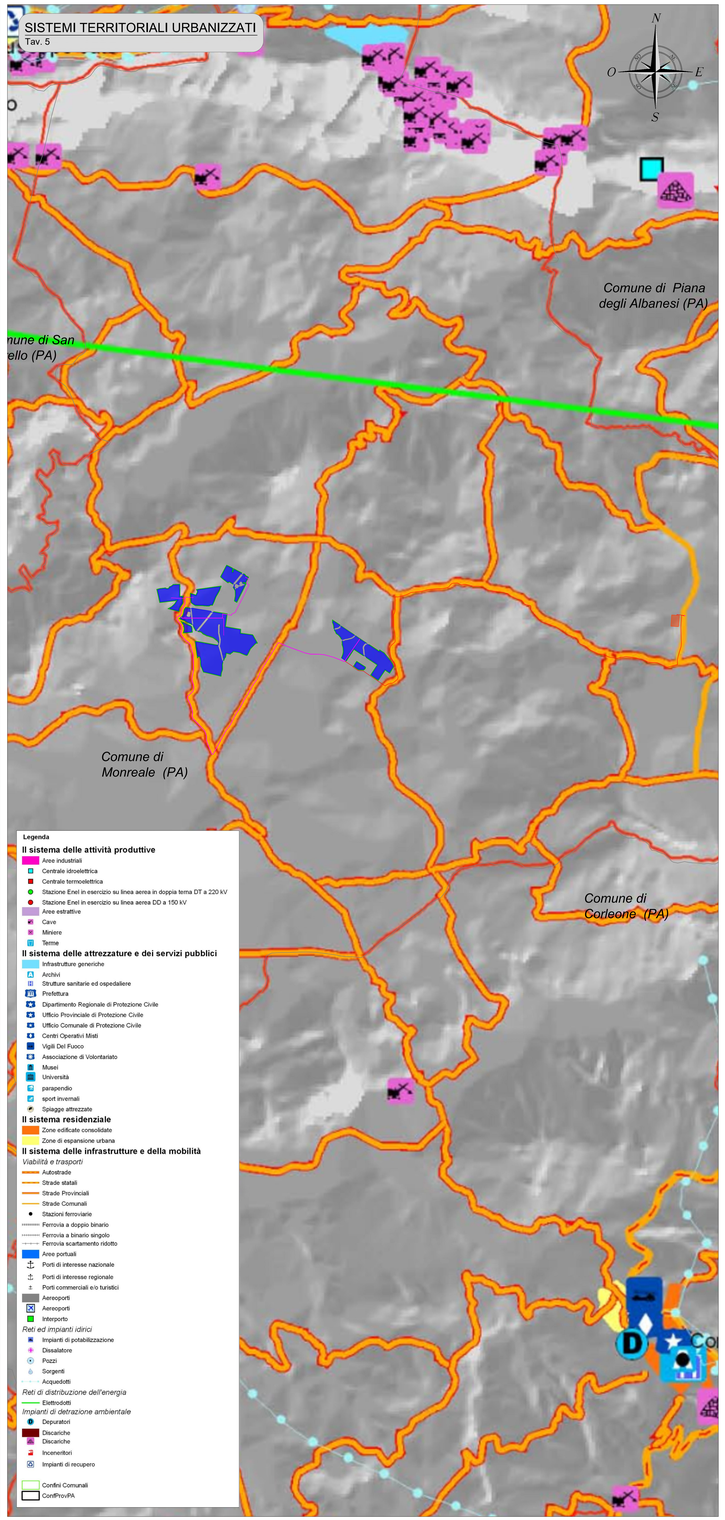

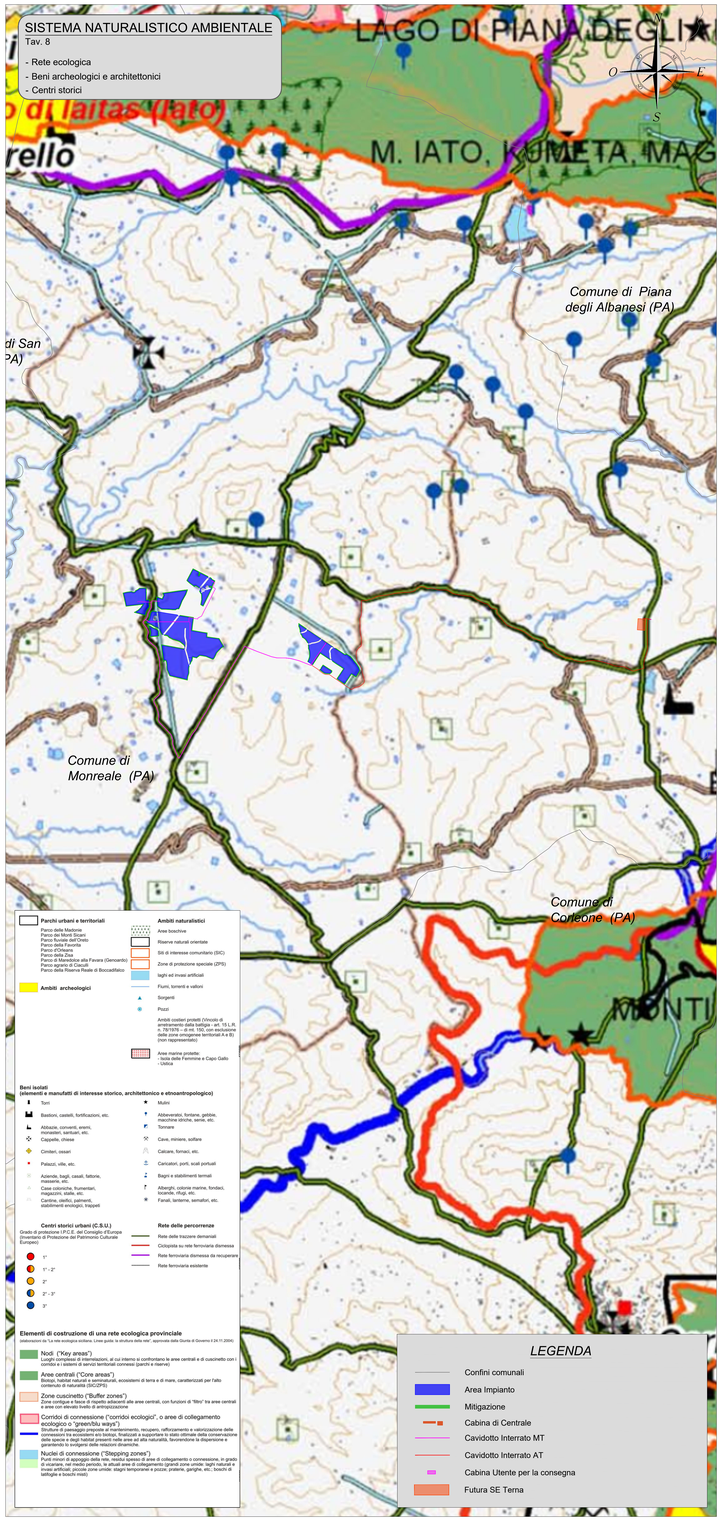

PROVINCIA REGIONALE DI PALERMO

QUADRO PROPOSITIVO CON VALENZA STRATEGICA

SISTEMA NATURALISTICO AMBIENTALE	TAV. 4
SISTEMI TERITORIALI URBANIZZATI	TAV. 5
SISTEMA NATURALISTICO AMBIENTALE Rete ecologica, beni archeologici, architettonici e centri storici	TAV. 8

Provincia Regionale di Palermo
PRESIDENTE — Giovanni Avanti

Direzione Pianificazione Territoriale
Dirigente e RUP — Mirella Catacchetta
Ufficio Pianificazione Territoriale — Fabio Gaudio, Fabio Cerchiara

Progettista — Giuseppe Gangemi
Studio Geologico — Antonio Gallo
Valutazione Ambientale Strategica — Giuseppe Ganeweve

Collaboratori del progettista
Giuseppe Gallo
Maria Nicolosi
Sandro Nastasi
M.Chiara Torrisone

PTP — Piano Territoriale Provinciale
STUDIO TECNICO ASSOCIATO LABS
Rielaborazione Dicembre 2008

FONTE DATI PTP PALERMO: http://www.cittametropolitana.pa.it/

NOTA

Relativamente all'elaborato in questione, dalla sovrapposizione delle aree che identificano il layout, sembrerebbe che la strada esistente S.P.4 che costeggia l'impianto, classificata nel P.T.P. di Palermo nelle Tav.4 e Tav.8-Sistemi Naturalistico Ambientale come "La rete delle trazzere demaniali" e nella Tav.5-Sistemi Territoriali Urbanizzati come "Strade Provinciali", si sovrappone a tali aree. Verosimilmente, tale discordanza tra la realtà e quanto rappresentato nel presente elaborato è determinata da ipotetici errori materiali di rappresentazione cartografica dell'elaborato originario che, a seguito di un ingrandimento per la redazione di tale elaborato, ha generato tale anomalia.

Inoltre, si specifica che il tracciato di colore ciano, presente nella Tav.8-Sistemi Naturalistico Ambientale del P.T.P., identifica la Rete dell'acquedotto, dalla quale nella disposizione dei pannelli si è mantenuta una distanza di sicurezza tale da non determinare interferenze e che per l'attraversamento trasversale del cavidotto MT verranno adottati tutti gli accorgimenti dovuti.

Dalla Tav. 4 sembrerebbe che l'intera ricada all'interno di "Aree delle produzioni agricole protette"; verosimilmente, a seguito dei sopralluoghi e degli studi specialistici, questo sembrerebbe non corrispondere alla realtà.

REGIONE SICILIA
Città Metropolitana di Palermo

COMUNE DI MONREALE

REV.	DESCRIZIONE	DATA	REDATTO	CONTROL.	APPROV.
01	EMISSIONE PER ENTI ESTERNI	17/02/23	SARDOVALLI G.	LOMBARDO A.	MISTRO A.
00	EMISSIONE PER COMMENTI	31/01/23	SARDOVALLI G.	LOMBARDO A.	MISTRO A.

Committente:
SICILY MON P1 DEV SRL
Sede legale in Piazza Walther Von Vogelweide 22, CAP 39100 Bolzano (BZ)
Partita I.v.a. 03149330315 – PEC: sicily.mon.p1.dev@legalmail.it

Società di Ingegneria: Ingegneria & Innovazione
Antex group — Via Jonica, 16 – Loc. Belvedere – 96100 Siracusa (SR) Tel. 0931.1663409 — web: www.antexgroup.it e-mail: info@antexgroup.it

Progetto:
IMPIANTO AGRIVOLTAICO SICILY MON P1

Titolo:
INQUADRAMENTO IMPIANTO SU STRUMENTO URBANISTICO PROVINCIALE: PROVINCIA DI PALERMO

Progettista/Resp. Tecnico:
Dott. Ing. Antonino Signorello
Ordine degli Ingegneri
della Provincia di Catania
n° 9135 sez. A

Scala:	Nome DS./FILE:	Allegato:	Foglio:	Livello:
1:25.000	C22042505–VA–PL–18–01	1/1	A0	DE

ANTONINO SIGNORELLO 16.02.2023 13:14:03 GMT+01:00

Il presente documento è di proprietà della ANTEX GROUP srl.
È vietato la comunicazione e/ text o la riproduzione senza il preventivo permesso scritto della suddetta.
La società tutela i propri diritti a rigore di Legge.