

Da: posta-certificata@telecompost.it
Inviato: martedì 2 agosto 2022 12:58
A: energia-montana@pec.it
Oggetto: CONSEGNA: GALILEO ENERGY 2 S.r.L: richiesta verifica sussistenza procedimenti tutela ai sensi art. 13.3 DM Sviluppo Economico
Allegati: postacert.eml (3,61 MB); daticert.xml

Ricevuta di avvenuta consegna

Il giorno 02/08/2022 alle ore 12:57:53 (+0200) il messaggio

"GALILEO ENERGY 2 S.r.L: richiesta verifica sussistenza procedimenti tutela ai sensi art. 13.3 DM Sviluppo Economico" proveniente da "energia-montana@pec.it"

ed indirizzato a: "mbac-sabap-fg@mailcert.beniculturali.it"

è stato consegnato nella casella di destinazione.

Identificativo messaggio: opec298111.20220802125747.48515.48.1.58@pec.aruba.it

Alla Soprintendenza Archeologia
Belle Arti e Paesaggio
per le province di Barletta-Andria-Trani e Foggia
Via Alberto Valentini Alvarez, 8
71121 FOGGIA
p.e.c.: mbac-sabap-fg@mailcert.beniculturali.it

OGGETTO: richiesta di verifica di sussistenza di procedimenti di tutela ovvero di procedure di accertamento verificare la sussistenza di procedimenti di tutela ovvero di procedure di accertamento della sussistenza di beni archeologici, in itinere, così come previsto ai sensi dell'art. 13.3 del DM Sviluppo Economico 10/09/2010.

La sottoscritta Laura Maria Conti, nato a Pavia (PV) il 15/08/1969, C.F. CNTLMR69M55G388W, in qualità di progettista dell'impianto agri-voltaico presentato dalla società GALILEO ENERGY 2 S.R.L., avente sede legale nel comune di Milano (MI) in Via dell'Annunciata, 23/4, P.IVA e CF: 05120900757, PEC: galileoenergy2@pec.it,

ai fini della procedura di autorizzazione unica per la costruzione e l'esercizio di un impianto di produzione energetica da fonti rinnovabili, ossia di un IMPIANTO FOTOVOLTAICO A TERRA COLLEGATO ALLA RTN POTENZA NOMINALE 47,34 MWp sito nel Comune di Torremaggiore (FG).

L'impianto fotovoltaico è identificato catastalmente ai mappali:

- foglio di mappa n. 2 p.lle: 155 – Comune di Torremaggiore.
- foglio di mappa n. 3 p.lle: 161,162, 164 – Comune di Torremaggiore.
- foglio di mappa n. 5 p.lle 185, 15 – Comune di Torremaggiore.

L'ampliamento della SE TERA a 36 kV è identificata catastalmente al seguente mappale:

- foglio di mappa n. 6 p.lle 91,89. – Comune di Torremaggiore.

Il tracciato di connessione: consiste in un tratto interrato della lunghezza di circa 6,8 km fino alla SE TERNA a 36 kV localizzata nel Comune di Torremaggiore, i primi 5,2 metri del tratto sono localizzati lungo Strada Provinciale 46, i restanti 1,6 km interessano particelle private.

RICHIEDE

a Codeste Soprintendenze, così come previsto ai sensi dell'art.13.3 del DM Sviluppo Economico 10/09/2010, il rilascio dell'attestato comprovante se sussistono o meno procedimenti di tutela ovvero procedure di accertamento della sussistenza di beni archeologici in itinere, nel sito ove sorgerà l'impianto.

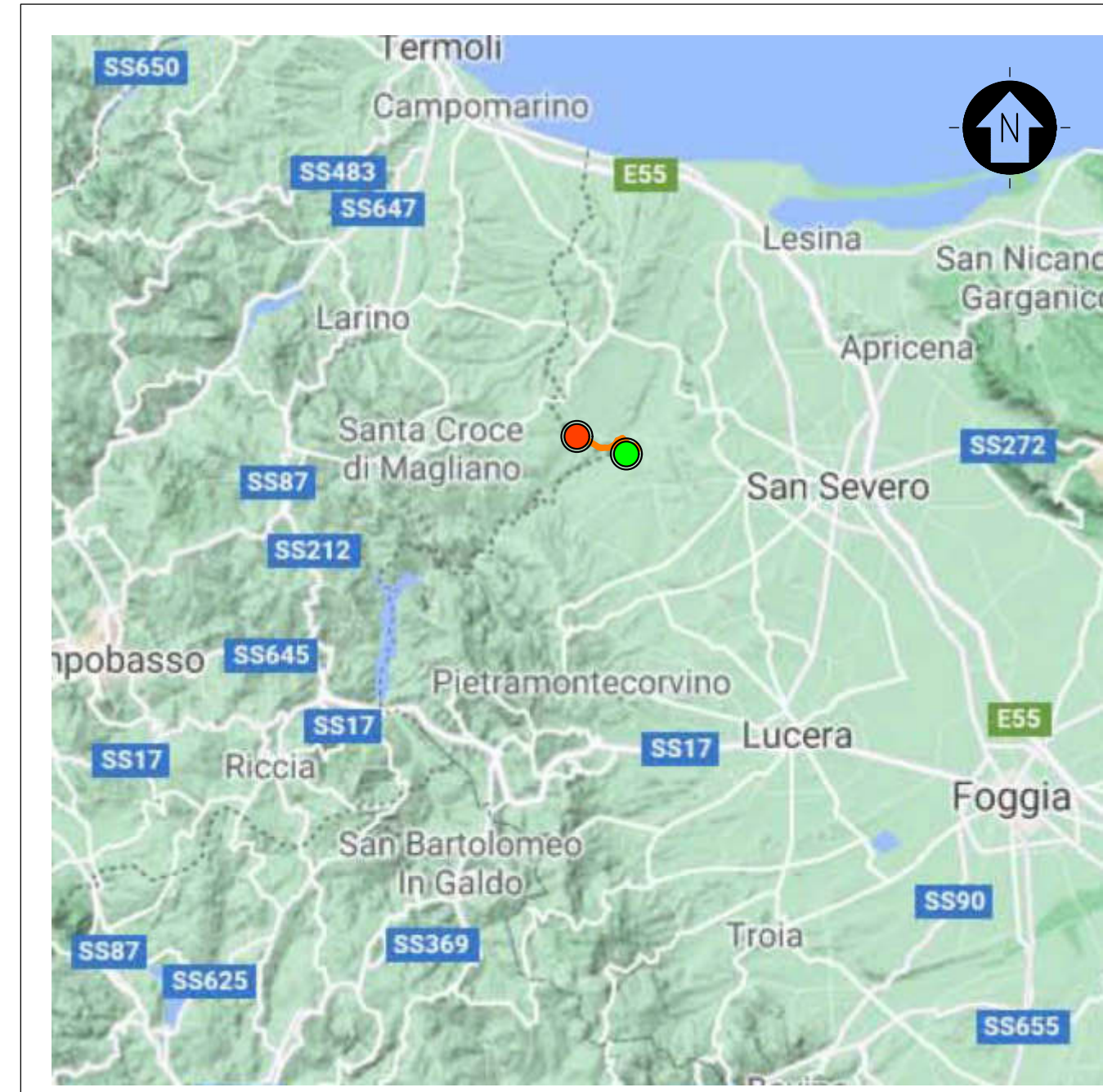
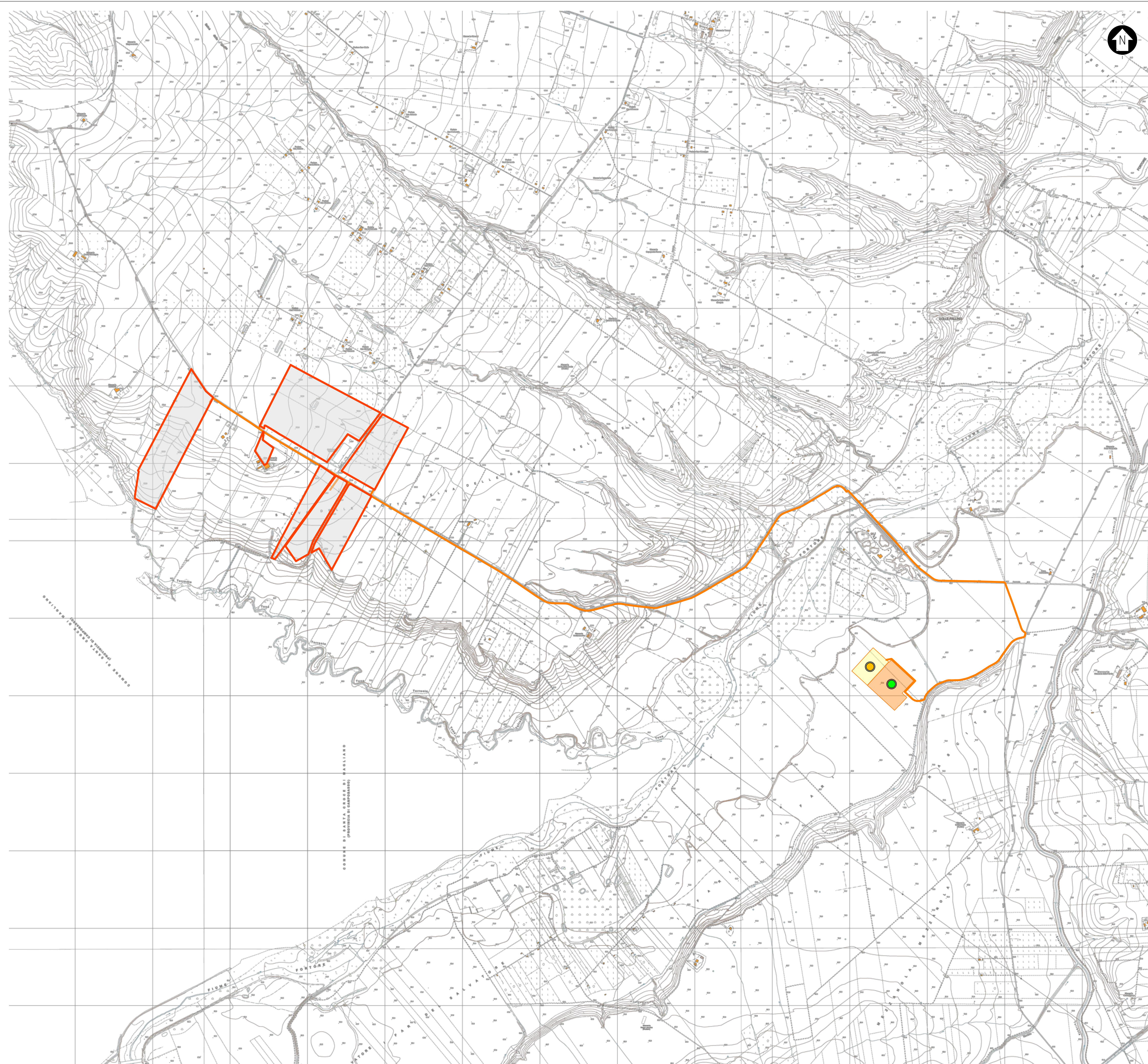
Si allega alla presente la documentazione di seguito elencata:

- Planimetria catastale con indicate le particelle interessate dall'intervento;
- Corografia con Carta tecnica regionale;

Milano, 02/08/2022

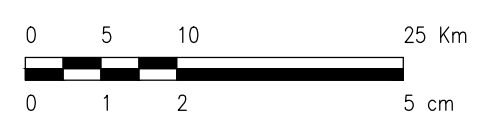
IL RICHIEDENTE

Firmata digitalmente dal Progettista
Ing. Laura Maria Conti



INQUADRAMENTO TERRITORIALE

SCALA 1:500000 - 1 cm = 5 Km



LEGENDA

- SITO
- LINEA DI CONNESSIONE
- PUNTO DI CONNESSIONE

LEGENDA

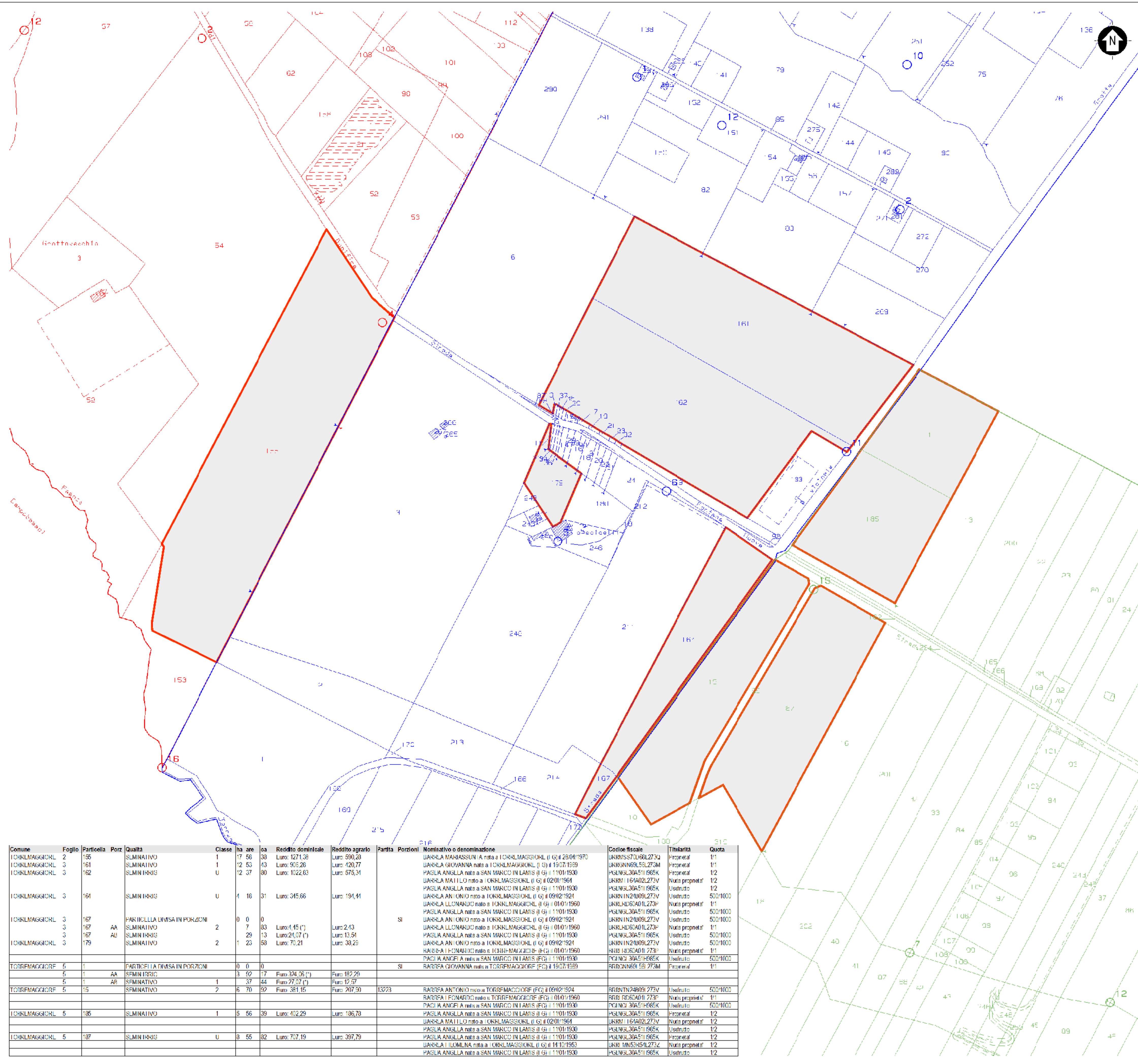
- SITO CATASTALE
- LINEA DI CONNESSIONE - 36 kV
- SE AMPLIAMENTO - 36 kV
- PUNTO DI CONNESSIONE RTN TERNA 380/150 kV

SCALA 1:12500 - 1 cm = 125 m



0		SA	CP	LC	07/2022
REV.	DESCRIZIONE	DISSEG.	CONTROL.	APPROV.	DATA

	Montano SpA Via Carlo Azeglio Fumagalli, 6 20143 Milano Milano (sede certificata ISO) Brescia Palermo Cagliari Roma	Tel. +39 02 54118173 Fax +39 02 54129860 www.rivortanvitalia.com	P.IVA 10414270156 Cap. Soc. 600.000,00 €	
	Committente GALILEO ENERGY 2 S.r.l. VIA DELL'ANNUNCIATA 23/4 20121 - MILANO (MI)			
Progettati ING. LAURA CONTI Iscritta all'Ordine degli Ingegneri della Provincia di Pavia al n. 1726				
Oggetto IMPIANTO INTEGRATO AGRIVOLTICO COLLEGATO ALLA RTN POTENZA NOMINALE 47,34 MW COMUNE DI TORREMAGGIORE (FG) PROGETTO DEFINITIVO				
Titolo INQUADRAMENTO GENERALE STRALCIO CARTOGRAFIA TECNICA REGIONALE				N. Tav. 4
No. Riv. 2748_4978_TM_VIA_T04_REV0_INQUADRAMENTO_CTR				Scala 1:12500
È VIETATA LA RIPRODUZIONE DI QUESTO DOCUMENTO SENZA PREVENTIVA AUTORIZZAZIONE SCRITTA DELLA MONTANA SPA				



LEGENDA

- SITO CATASTALE
- 154 FOGLIO 2
- 241 FOGLIO 3
- 200 FOGLIO 5

SCALA 1:4000 - 1 cm = 40 m

Comune	Foglio	Particella	Porz	Qualità	Classe	ha	are	ca	Reddito dominicale	Reddito agrario	Partita	Porzioni	Nominativo o denominazione	Codice fiscale	Titolarietà	Quota
TORREMMAGGIORE	2	156		SLMINATIVO	1	17	56	38	Luro: 1271,38	Luro: 590,28			BARBARA MARIASSUNIA nata a TORREMMAGGIORE (FG) il 28/04/1970	URRMSST066L273Q	Proprietà	1/1
TORREMMAGGIORE	3	161		SLMINATIVO	1	12	53	43	Luro: 905,26	Luro: 420,77			BARBARA GIOVANNA nata a TORREMMAGGIORE (FG) il 19/07/1939	URRGNM69L55L273M	Proprietà	1/1
TORREMMAGGIORE	3	162		SLMINATIVO	U	12	37	80	Luro: 1022,63	Luro: 575,31			PAGLIA ANGELA nata a SAN MARCO IN LAMIS (FG) il 11/01/1930	PGLNGL30A511695K	Proprietà	1/2
TORREMMAGGIORE	3	161		SLMINATIVO	U	4	16	31	Luro: 345,66	Luro: 191,41			BARBARA MARILO nata a TORREMMAGGIORE (FG) il 02/01/1964	URRM1165A02L273P	Nuova proprietà	1/2
TORREMMAGGIORE	3	167	AA	PARTICELLA DIVISA IN PORZIONI	2	0	0	0	Luro: 1,45 (*)	Luro: 2,43	SI		PAGLIA ANGELA nata a SAN MARCO IN LAMIS (FG) il 11/01/1930	PGLNGL30A511695K	Usufrutto	500/1000
TORREMMAGGIORE	3	167	AA	SLMINATIVO	2	7	83	13	Luro: 24,07 (*)	Luro: 13,51			BARBARA ANTONIO nato a TORREMMAGGIORE (FG) il 09/02/1924	URRN124009L273V	Usufrutto	500/1000
TORREMMAGGIORE	3	179	AB	SLMINATIVO	2	1	23	58	Luro: 70,21	Luro: 38,25			BARBARA ANTONIO nato a TORREMMAGGIORE (FG) il 01/01/1960	URRLN60A01L273P	Nuova proprietà	1/1
TORREMMAGGIORE	5	1		PARTICELLA DIVISA IN PORZIONI	0	0	0	0			SI		PAGLIA ANGELA nata a SAN MARCO IN LAMIS (FG) il 11/01/1930	PGLNGL30A511695K	Usufrutto	500/1000
TORREMMAGGIORE	5	1	AA	SLMINATIVO	3	69	17		Furo: 324,06 (*)	Furo: 182,29			BARBARA ANTONIO nato a TORREMMAGGIORE (FG) il 01/01/1960	URRLN60A01L273P	Nuova proprietà	1/1
TORREMMAGGIORE	5	1	AB	SLMINATIVO	1	37	44		Furo: 27,07 (*)	Furo: 12,97			PAGLIA ANGELA nata a SAN MARCO IN LAMIS (FG) il 11/01/1930	PGLNGL30A511695K	Usufrutto	500/1000
TORREMMAGGIORE	5	15		SLMINATIVO	2	6	70	92	Furo: 381,15	Furo: 207,50	13223		BARBARA ANTONIO nato a TORREMMAGGIORE (FG) il 09/02/1924	BRDNTN24909L273V	Usufrutto	500/1000
TORREMMAGGIORE	5	186		SLMINATIVO	1	5	56	39	Luro: 402,29	Luro: 186,70			BARBARA ANTONIO nato a TORREMMAGGIORE (FG) il 01/01/1960	URRLN60A01L273P	Nuova proprietà	1/1
TORREMMAGGIORE	5	187		SLMINATIVO	U	8	55	82	Luro: 707,19	Luro: 397,79			PAGLIA ANGELA nata a SAN MARCO IN LAMIS (FG) il 11/01/1930	PGLNGL30A511695K	Proprietà	1/2
TORREMMAGGIORE	5	187		SLMINATIVO	U	8	55	82	Luro: 707,19	Luro: 397,79			BARBARA ANTONIO nato a TORREMMAGGIORE (FG) il 01/01/1960	URRLN60A01L273P	Nuova proprietà	1/2
TORREMMAGGIORE	5	187		SLMINATIVO	U	8	55	82	Luro: 707,19	Luro: 397,79			PAGLIA ANGELA nata a SAN MARCO IN LAMIS (FG) il 11/01/1930	PGLNGL30A511695K	Proprietà	1/2

INQUADRAMENTO, STRALCIO CARTOGRAFICO CATASTALE
COMUNE DI TORREMMAGGIORE, FOGLI 2, 3, 5

0	-	SA	CP	LC	07/2022
REV.	RESORZIONE	DECON	CONTROL	APPROV.	DATA

Montana SpA
Via Gino Freggi, 8
20143 Milano
www.montana.com

Tel. +39 02 54118173
Fax +39 02 54118963
Cod. Fisc. 07203200154

Montana (rete certificata ISO 9001 | Milano | Padova | Cagliari | Roma)

GALILEO ENERGY 2 S.r.l.
VA DELL'ANNUNCIATA 23/4
20121 - MILANO (MI)

Progettisti: **ING. LAURA CONTI**
iscritta all'Ordine degli Ingegneri della Provincia di Pavia al n. 1726

Objeto: **IMPIANTO INTEGRATO AGRIVOLTICO COLLEGATO ALLA RTN**
POTENZA NOMINALE 47,34 MW
COMUNE DI TORREMMAGGIORE (FG)
PROGETTO DEFINITIVO

Titolo: **INQUADRAMENTO CATASTALE IMPIANTO**

N. Tav. **7**

Vol. Nr. **2748_4978_TM_VA_T07_REV0_INQUADRAMENTO CATASTALE IMPIANTO**

È VIETATA LA RIPRODUZIONE DI QUESTO DOCUMENTO SENZA PREVENTIVA AUTORIZZAZIONE SCRITTA DELLA MONTANA SPA