INQUADRAMENTO

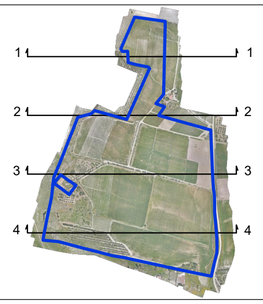

LEGENDA

- Area disponibile
- Aree esterne all'Area disponibile
- Profilo terreno esistente
- Limite Area disponibile

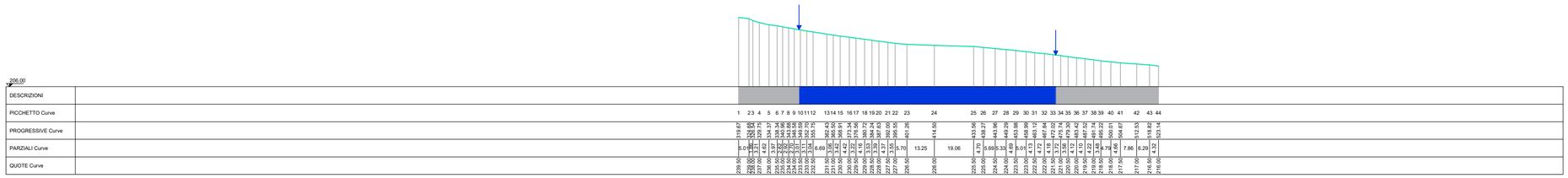

Sezione: 1 Progressiva 0.600

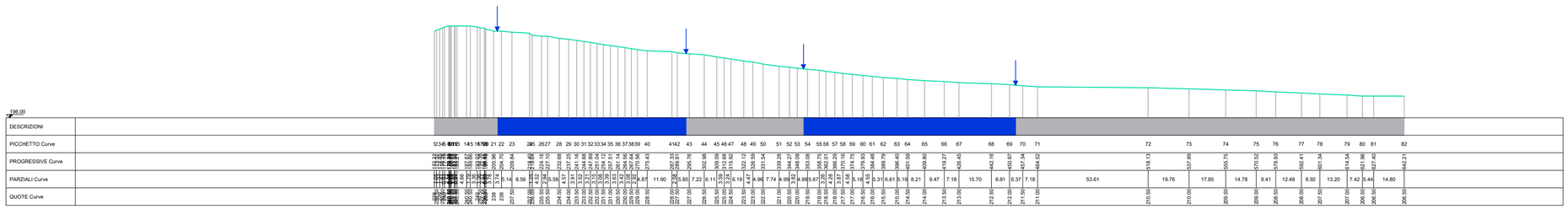

Sezione: 2 Progressiva 0.400

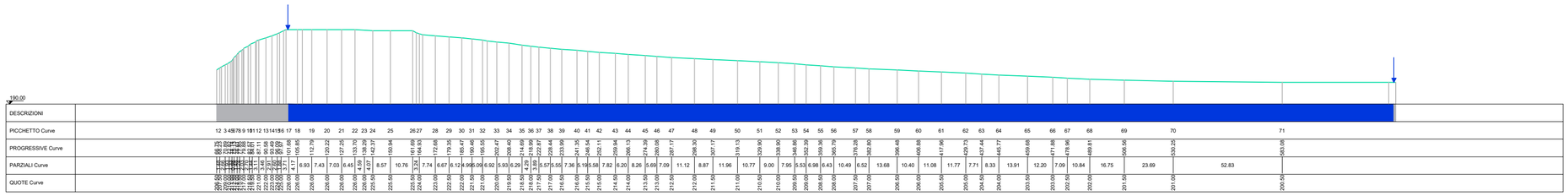

Sezione: 3 Progressiva 0.200

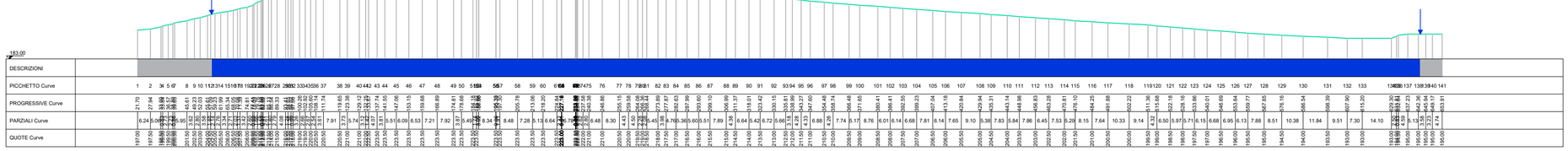

Sezione: 4 Progressiva 0.00

REGIONE SICILIA
PROVINCIA DI CALTANISSETTA
COMUNE DI GELA
COMUNE DI BUTERA

OGGETTO

PROGETTO DI UN IMPIANTO AGRO-FOTOVOLTAICO PER UNA POTENZA NOMINALE DI 15,998 MWp (13 MW IN IMMISSIONE) INTEGRATO DA UN SISTEMA DI ACCUMULO DA 6,66 MW E RELATIVE OPERE DI CONNESSIONE DA REALIZZARSI NEI COMUNI DI GELA E BUTERA (CL)

PROGETTO DEFINITIVO

PROPONENTE

X-ELIO

TITOLO

STATO DI FATTO - SEZIONI LONGITUDINALI

PROGETTISTA
Dott. Ing. Girolamo Gorgone

Collaboratori
Ing. Gioacchino Ruisi
All. Arch. Flavia Termini
Dott. Carmelo Danilo Pileri
Dott. Haritiana Ratsimba
Dott. Giuseppina Brucato

CODICE ELABORATO

XM_T_08_A_D

SCALA 1:1000

n° Rev.	DESCRIZIONE REVISIONE	DATA	ELABORATO	VERIFICATO	APPROVATO

Rif. PROGETTO

N.

NOME FILE DI STAMPA

SCALA DI STAMPA DA FILE

COPYRIGHT X-ELIO - TUTTI I DIRITTI SONO RISERVATI A NORMA DI LEGGE

Firmato digitalmente da
Girolamo Gorgone
SerialNumber =
TINIT-GRGGLM78D24G273H
C = IT