

LEGENDA

- Area parco FTV
- Sottostazione
- Cavidotto

Parchi Regionali

- Zona A
- Zona B
- Zona C
- Zona D

Parchi Nazionali




- Zona 1
- Zona 2
- Zona 3

Riserve in fase di istituzione

- A
- B
- N.C.

Riserve Regionali

- A
- A marina
- B
- B1
- B2
- N.C.


REGIONE SICILIA PROVINCIA PALERMO COMUNE DI CASTELLANASICULA

OGGETTO:

PROGETTO DEFINITIVO PER LA REALIZZAZIONE DI UN IMPIANTO AGRI-VOLTAICO DI POTENZA NOMINALE 31.047,8 kWp E RELATIVE OPERE DI CONNESSIONE ALLA RTN IN LOC. TUDIA, COMUNE DI CASTELLANASICULA (PA)

ELABORATO:

CARTA PARCHI E RISERVE



PROPRONTE:

SOLAR PACK

SPK Sole S.r.l.
VIALE ABRUZZI 94
20131 - MILANO (MI)
P.IVA - 12327840968
REA - MI - 2654565

PROGETTAZIONE:

Ing. Carmen Martone
Iscr. n. 1872
Ordine Ingegneri Potenza
C.F. MRTCM73D56H703E

EGM PROJECT

EGM PROJECT S.R.L.
VIA VERRASTRO 15/A
85100 - POTENZA (PZ)
P.IVA 02094310766
REA PZ-206983

Livello prog.	Cat. opera	N° . prog.elaborato	Tipo elaborato	N° foglio	Tot. fogli	Nome file	Scala
PD	I,IF	73	D			RS06AEG0113A0	1: 75000

REV.	DATA	DESCRIZIONE	ESEGUITO	VERIFICATO	APPROVATO
00	NOVEMBRE 2022	Emissione			

Scala 1:75000