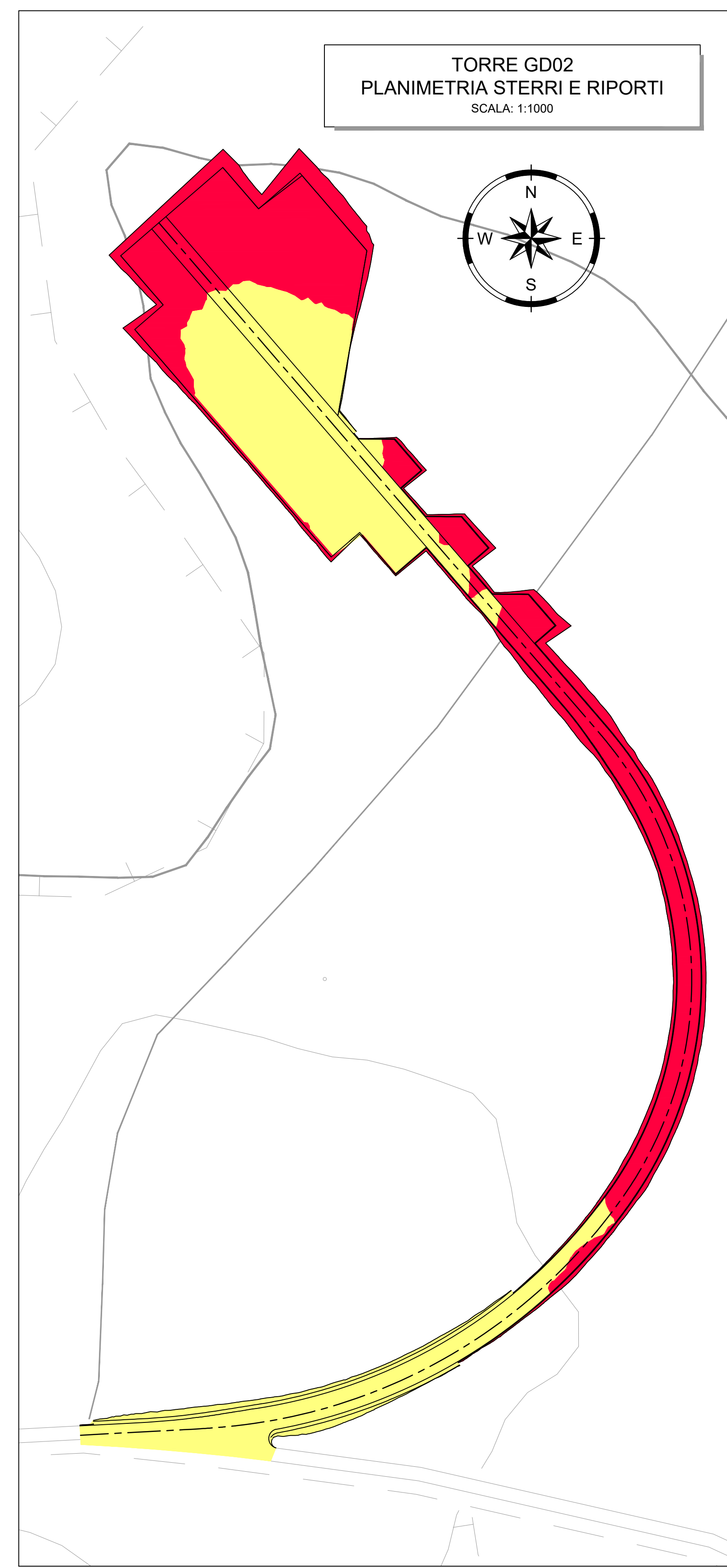


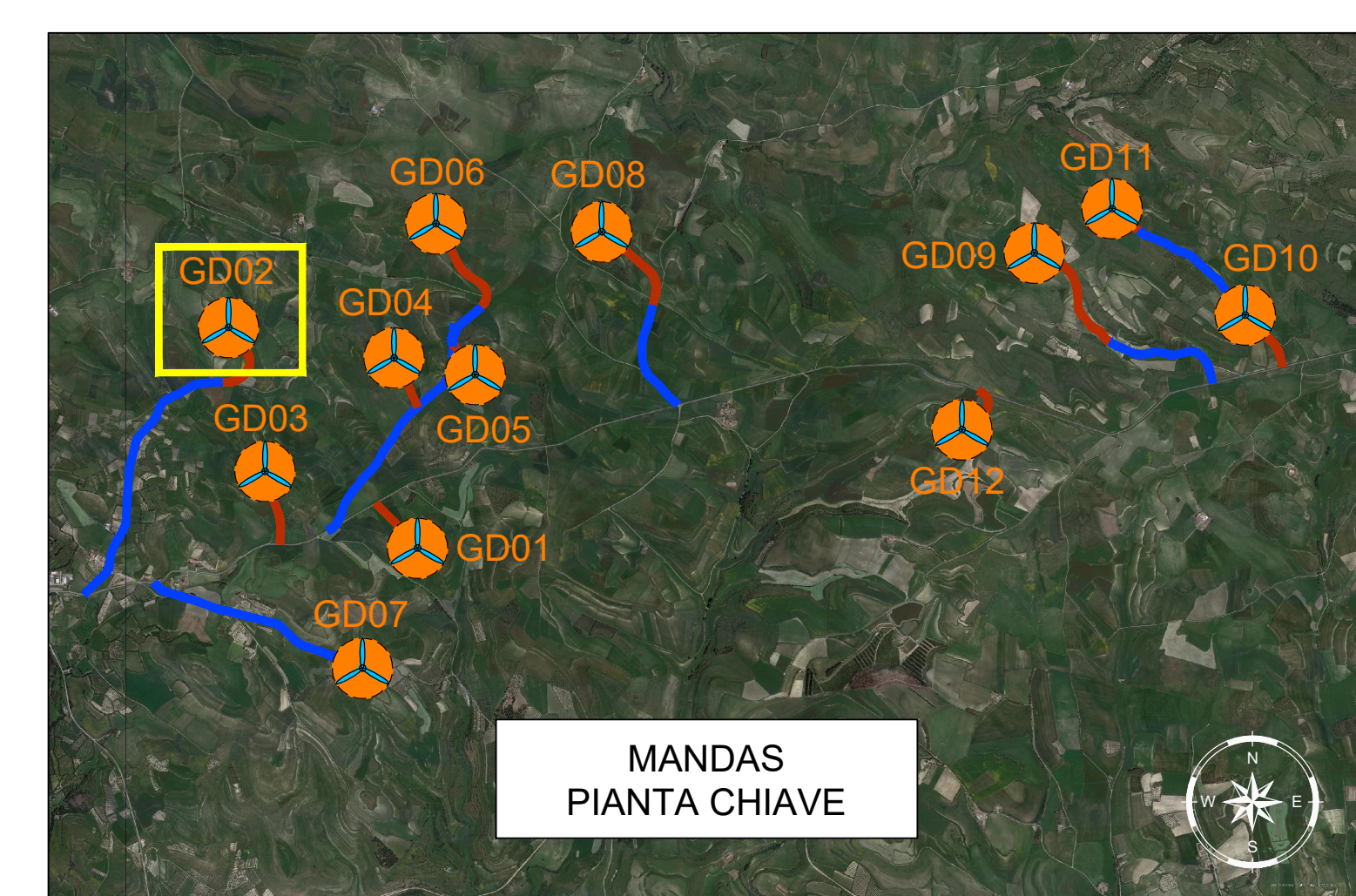
#### DATI DI TRACCIAMENTO

V1 1501982.237 4389519.478	V2 1502297.119 4389536.267	V3 1502005.177 4389874.286
<b>V2</b> A 54.000 L 18.225 Tau 3.263 TI 12.152 Tc 6.077		
<b>C1</b> 1502010.146 4389681.280		
<b>V2</b> R 160.000 Ac 47.306 T 70.078 Sv 132.103 Cr 128.383		
<b>V2</b> A 54.000 L 8.284 Tau1 3.263 Tau2 6.904 TI 4.399 Tc 3.888		
<b>C2</b> 1502051.149 4389652.680		
<b>V2</b> R 110.000 Ac 70.314 T 77.472 Sv 134.993 Cr 126.680		
<b>V2</b> A 37.000 L 12.445 Tau 3.241 TI 8.298 Tc 4.150		



#### LEGENDA MOVIMENTI DI TERRA

- AREA DI INTERVENTO IN RIPORTO
- AREA DI INTERVENTO IN STERRO

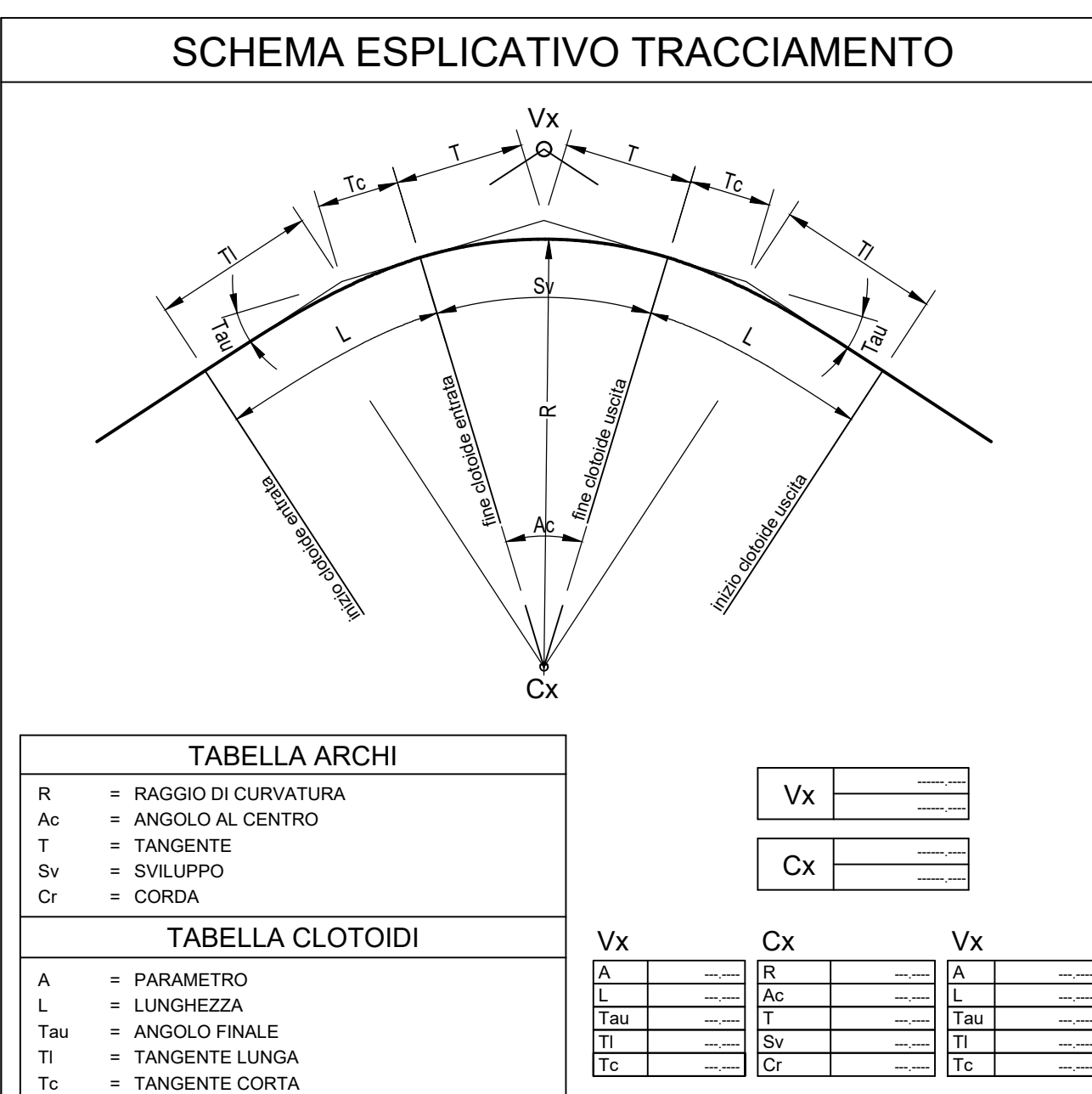


#### LEGENDA PIANTA CHIAVE

- PIAZZOLA CON ROTORE EOLICO
- PISTA DI ACCESSO ALLA PIAZZOLA
- VIABILITA' ESISTENTE DA ADEGUARE

**NOTE**

- Modello 3D del terreno generato sulla base del DTM a maglia 1x1 fonte geoportale Regione Sardegna
- Base cartografica di riferimento Carta Tecnica Regionale (CTR 1:10.000) integrata con CARTOFOTO (Google Satellite Imagery)
- Nelle intersezioni tra la nuova viabilità in progetto e l'esistente si sono privilegiate le informazioni ricavabili dall'ortofoto in quanto la carta CTR presentava dimensioni delle strade non realistiche



	<p style="text-align: right;"> <b>GIUDECCA WIND S.R.L.</b>            VIA FRIULI VENEZIA GIULIA 75, 30030 PIANIGA (VI)            C.F. 04692770276         </p>
<p>           ING. LAURA CONTI            RESPONSABILE DEL PROGETTO         </p>	<p>           WIND FARM GIUDECCA - IMPIANTO EOLICO DA 72 MW            Comune di Mandas, Gergei e Villanovafranca (SU)         </p>
<p>           GD02 - PLANIMETRIE         </p>	<p> <b>T10.02</b>            2798_5798_GIUD_WF_T10.02_REV_0202 PLANIMETRIE            È VIETATA LA RIPRODUZIONE DI QUESTO DOCUMENTO SENZA PERMESSA AUTOREGOLAZIONE SCRITTA DELLA MONTANA SPA         </p>