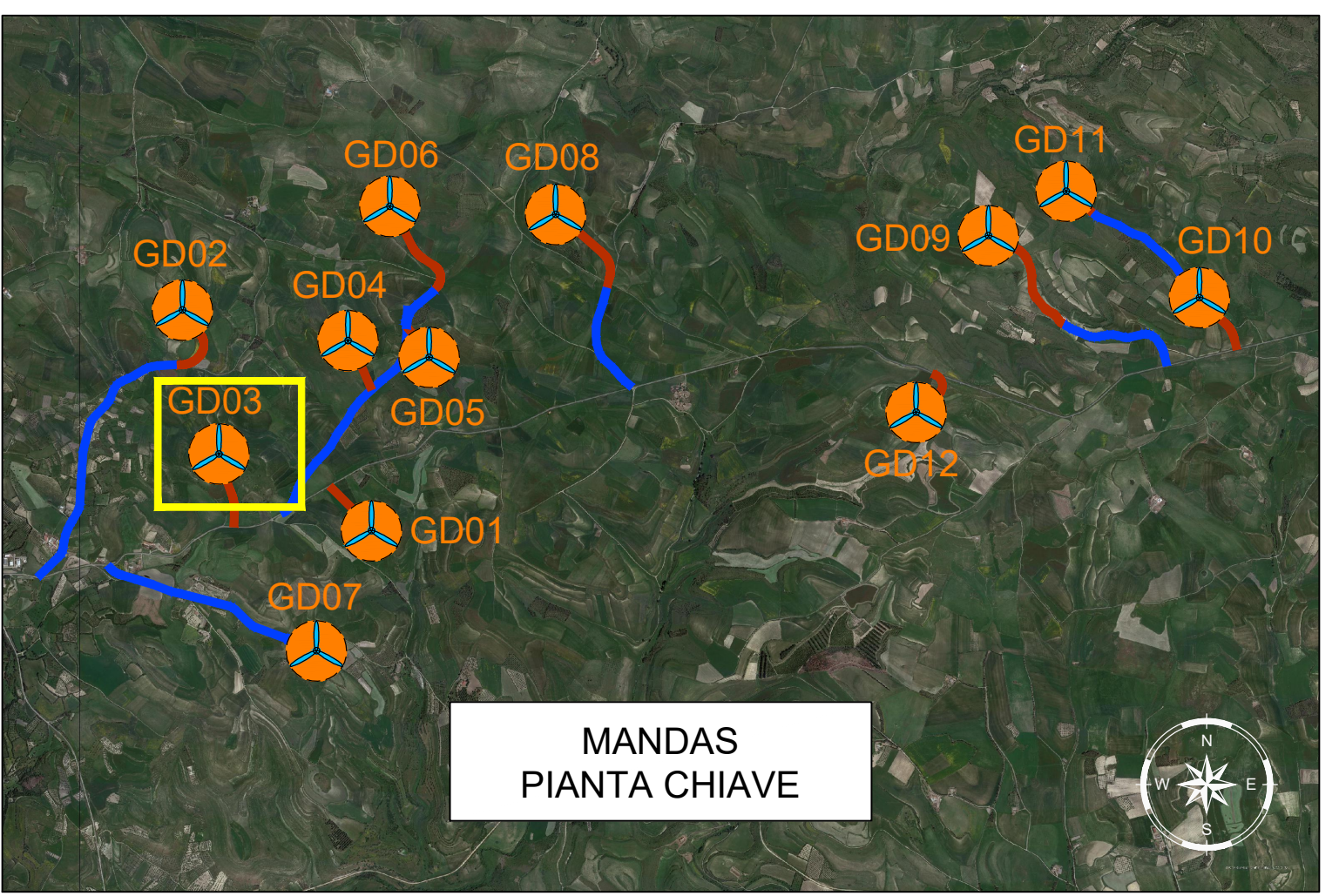




**LEGENDA INTERVENTI**

- VIABILITA' DI ACCESSO ALLA PIAZZOLA
- PIAZZOLA
- AREE TEMPORANEE PER ALLESTIMENTO

TORRE GD03  
PLANIMETRIA DEGLI INTERVENTI  
SCALA: 1:500




**LEGENDA PIANTA CHIAVE**

- PIAZZOLA CON ROTORE EOLICO
- PISTA DI ACCESSO ALLA PIAZZOLA
- VIABILITA' ESISTENTE DA ADEGUARE

**NOTE**

- Modello 3D del terreno generato sulla base del DTM a maglia 1x1 fonte geoportale Regione Sardegna
- Base cartografica di riferimento Carta Tecnica Regionale (CTR 1:10.000) integrata con CARTOFOTO (Google Satellite Imagery)
- Nelle intersezioni tra la nuova viabilità in progetto e l'esistente si sono privilegiate le informazioni ricavabili dall'ortofoto in quanto la carta CTR presentava dimensioni delle strade non realistiche



**DATI DI TRACCIAMENTO**

V1	1502354.216 4388475.028	V2	1502360.583 4388634.169	V3	1502220.881 4389007.281
----	----------------------------	----	----------------------------	----	----------------------------

V 2	
A	100.000
L	33.333
Tan	3.183
Tl	22.226
Tc	11.114

C1	
R	1502058.247
Ac	4388685.646

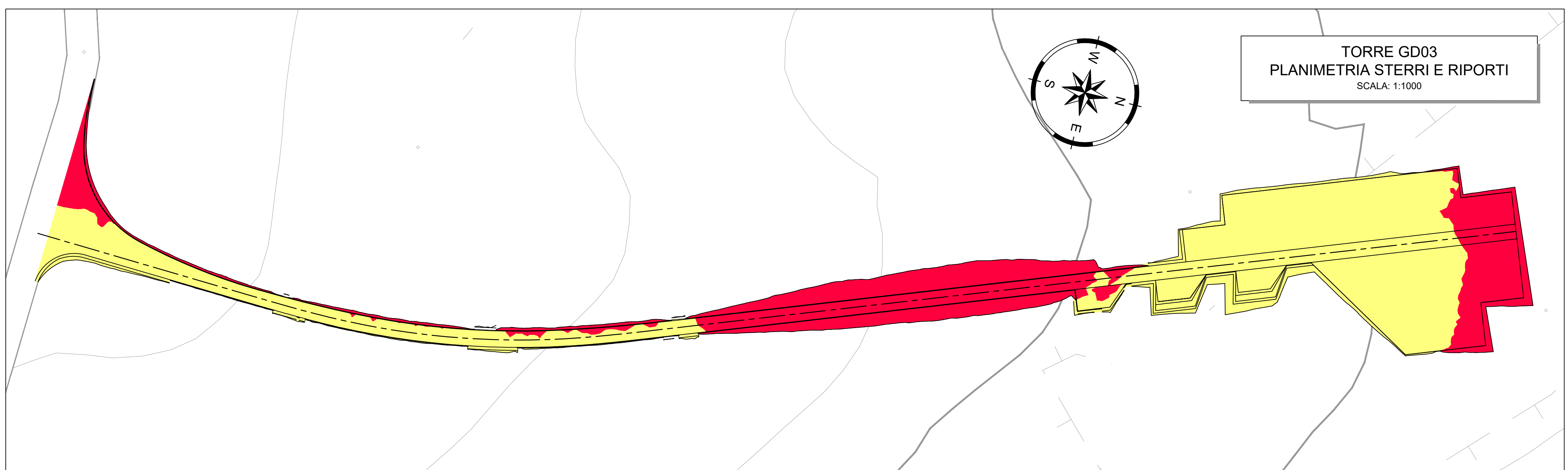
  

V 2	
R	300.000
Ac	16.452
T	43.370
Sv	86.144
Cr	86.846

V 2	
A	100.000
L	33.333
Tan	3.183
Tl	22.226
Tc	11.114

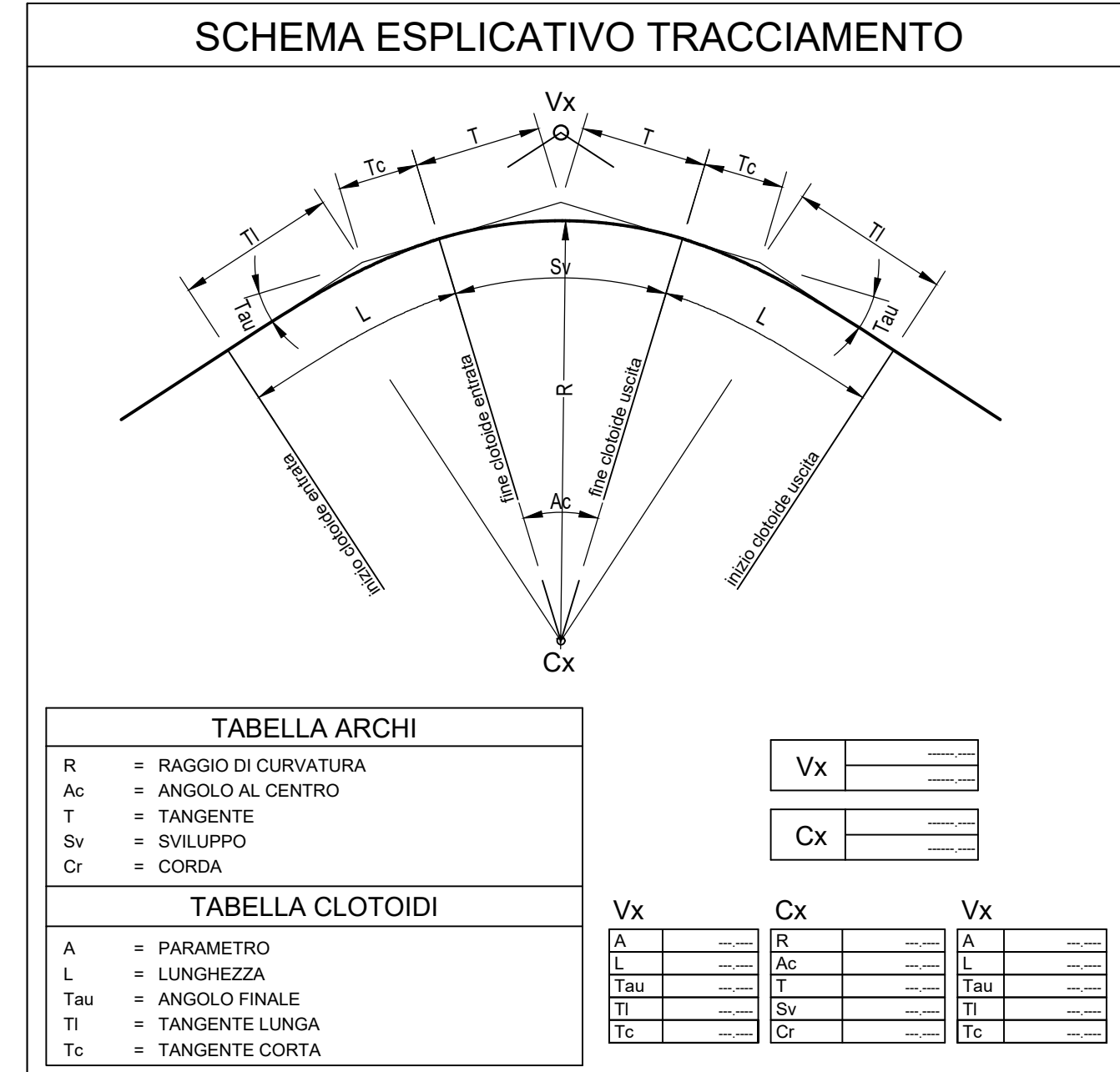
TORRE GD03  
PLANIMETRIA DI TRACCIAMENTO  
SCALA: 1:500



**LEGENDA MOVIMENTI DI TERRA**

- AREA DI INTERVENTO IN RIPORTO
- AREA DI INTERVENTO IN STERZO

TORRE GD03  
PLANIMETRIA STERRI E RIPORTI  
SCALA: 1:1000



SCHEMA ESPLICATIVO TRACCIAMENTO

Rev.	Descrizione	nk	ds	cc	gg/mm/aa
01	BOZZA				04/01/2024
02	BOZZA				04/01/2024

**Montana**

**GIUDECCA WIND S.R.L.**  
VIA FRIULI VENEZIA GIULIA 75, 30030 PIANVIGA (VI)  
C.F. 04692770276

ING. LAURA CONTI  
Via di Montebelluna, 10 - 31044 Montebelluna (TV) - Tel. 0422/440000

WIND FARM GIUDECCA - IMPIANTO EOLICO DA 72 MW  
Comune di Mandas, Gege e Villanovafranca (SU)

GD03 - PLANIMETRIE

2798\_5788\_GIUD\_P0\_T10.03\_REV01\_GD03 PLANIMETRIE

1:500 1:300

T10.03