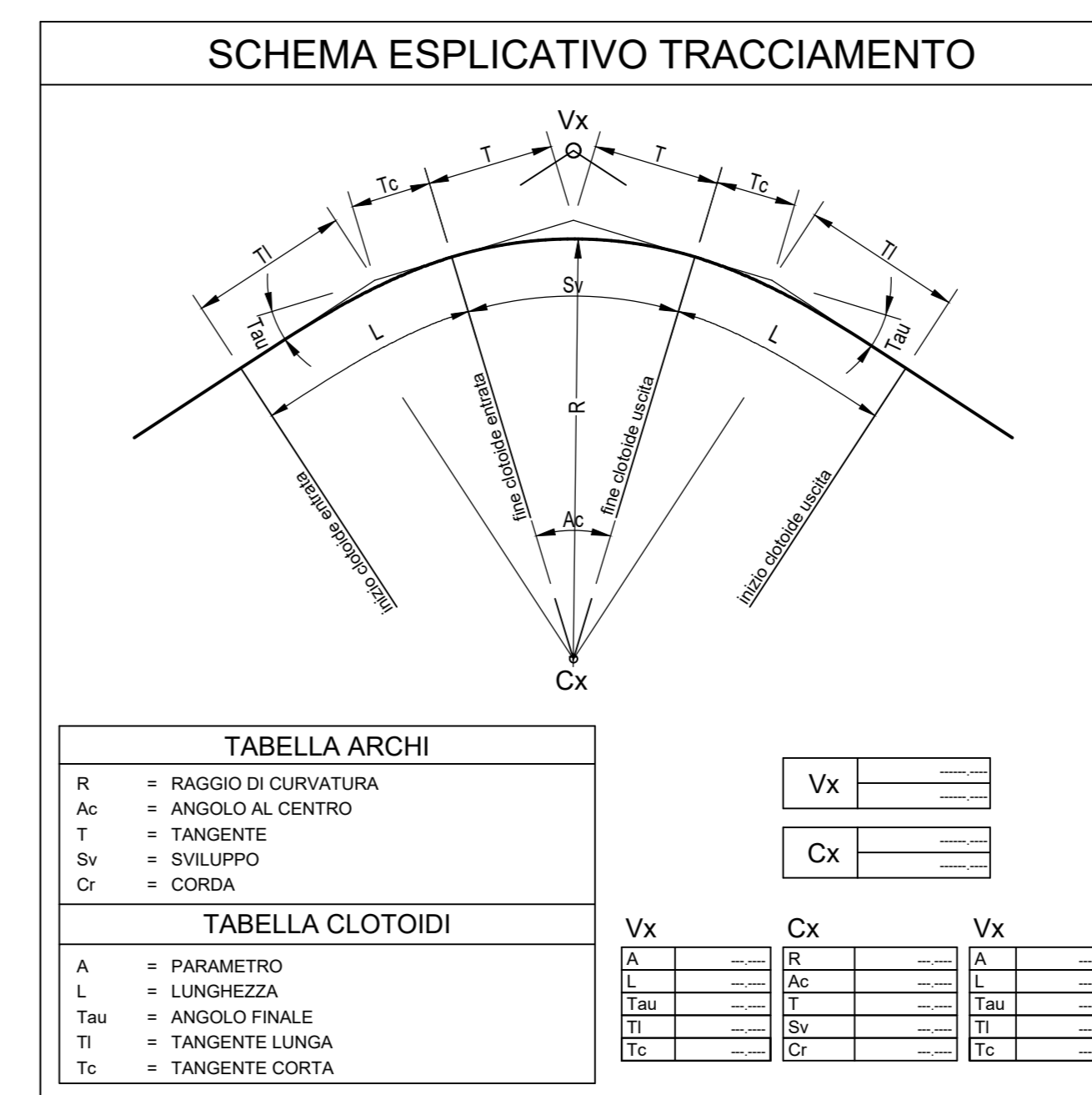
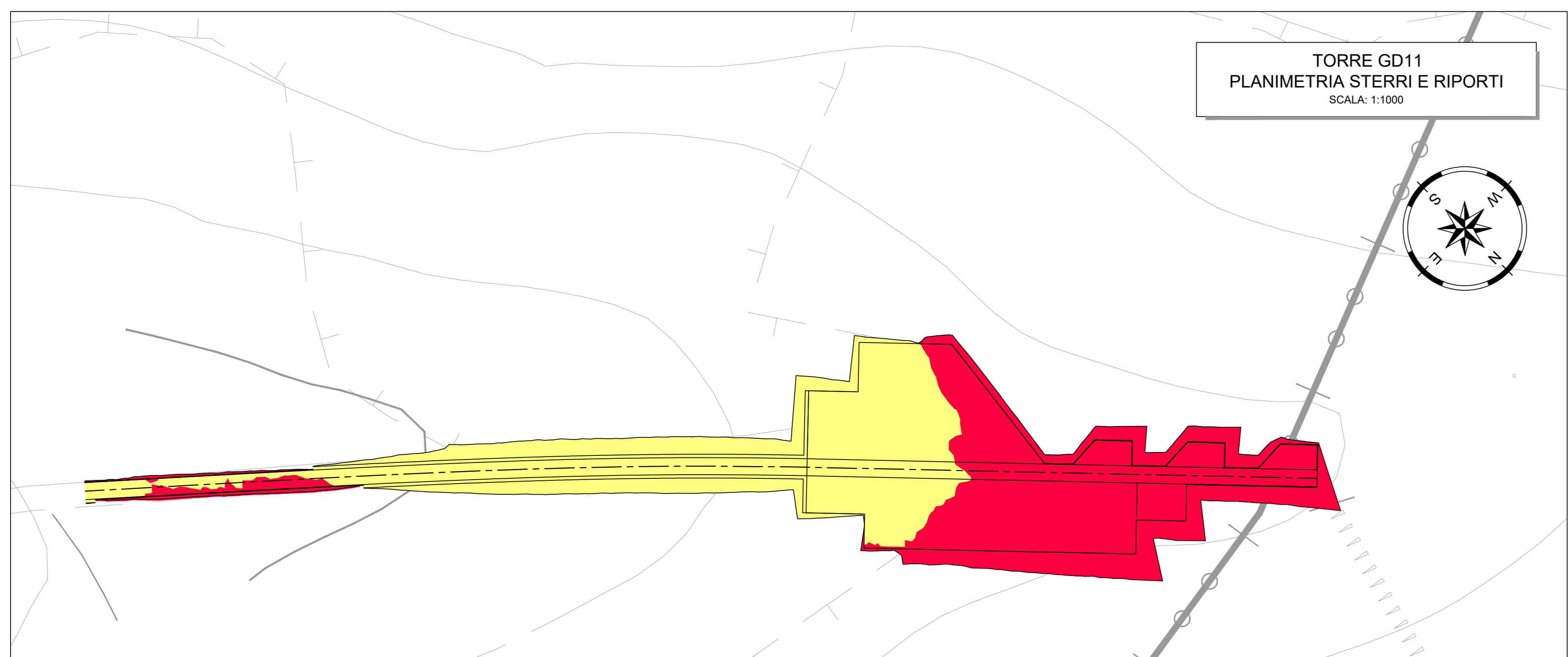
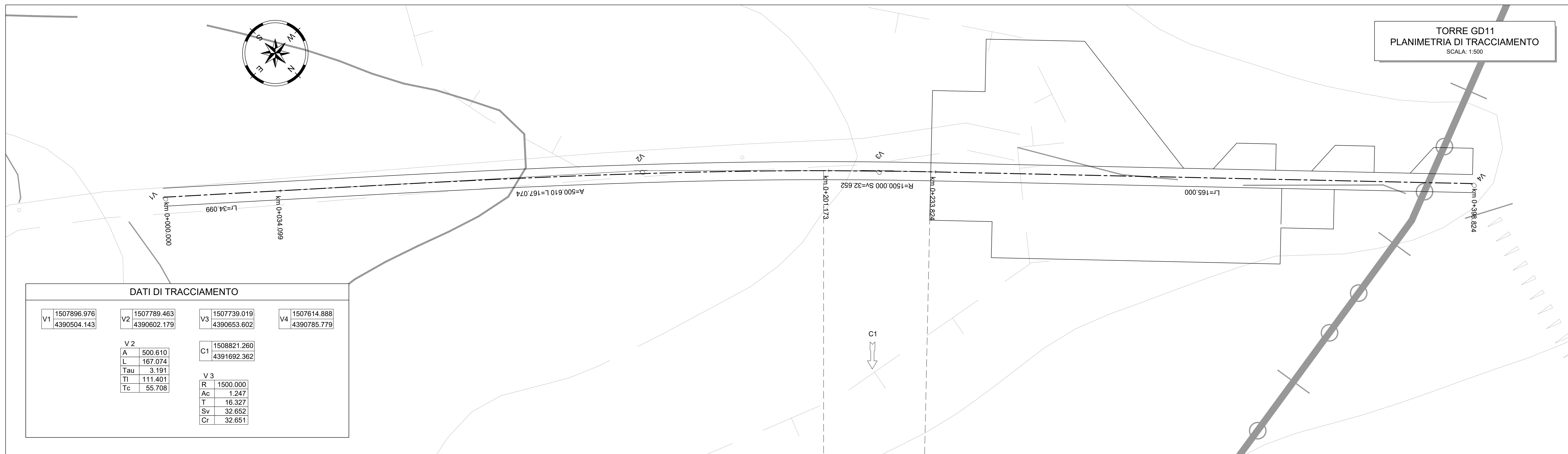


NOTE

- Modello 3D del terreno generato sulla base del DTM a maglia 1x1 metri geoportale Regione Sardegna
- Base cartografica di riferimento Carta Tecnica Regionale (CTR 1:10.000) integrata con ORTOFOTO (Google Satellite Imagery)
- Nelle intersezioni tra la nuova viabilità in progetto e l'esistente si sono privilegiate le informazioni ricavabili dall'ortofoto in quanto la carta CTR presentava dimensioni delle strade non realistiche



REV	DESCRIZIONE	TS	IL	CF	GGMM

GIUDECCA WIND S.R.L.
 VIA FRIULI VENEZIA GIUGIA 75, 30030 FRANCA (VE)
 C.F. 04592770276

ING. LAURA CONTI
 RESPONSABILE DEL PROGETTO

WIND FARM GIUDECCA - IMPIANTO EOLICO DA 72 MW
 Comune di Mandas, Gergis e Villanovafranca (SU)

OGGETTO: GD11 - PLANIMETRIE

T.10.11

NO. 2799_5298_GIUD_PD_T10.11_REV01_PLANIMETRIE

SCALA: 1:500 (1:1000)