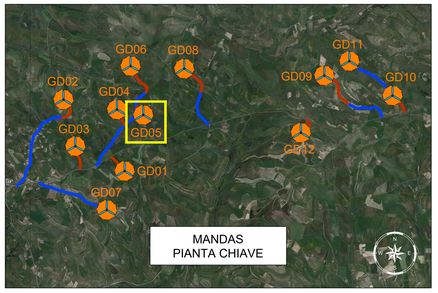

LEGENDA PIANTA CHIAVE

- PIAZZOLA CON ROTORE EOLICO
- PISTA DI ACCESSO ALLA PIAZZOLA
- VIABILITA' ESISTENTE DA ADEGUARE

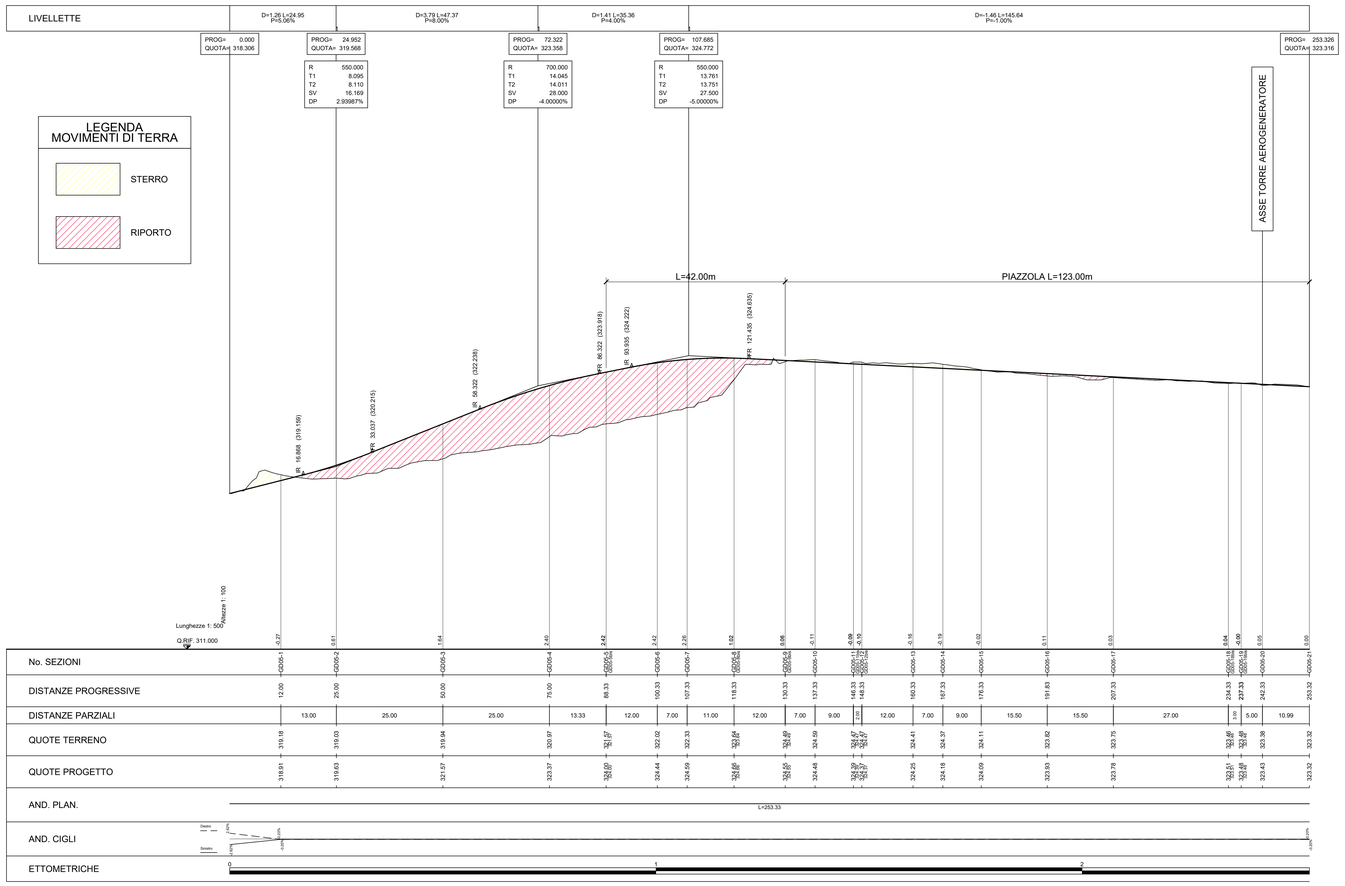

LEGENDA PROFILO LONGITUDINALE

LIVELLETTA

$D_{Pn,\,----}$ $L_{Pn,\,----}$ $P_{Pn,\,----}$

- DELTA ALTIMETRICO TRA VERTICI (m)
- DISTANZA ORIZZONTALE TRA VERTICI (m)
- PENDENZA LONGITUDINALE TRA VERTICI (%)

RACCORDO ALTIMETRICO

PROG=	----,---	DISTANZA PROGRESSIVA DEL VERTICE (m)
QUOTA=	----,---	QUOTA DEL VERTICE (m)

R	----,---	RAGGIO PARABOLICO DEL VERTICE (m)
T1	----,---	TANGENTE 1 (m)
T2	----,---	TANGENTE 2 (m)
SV	----,---	LUNGHEZZA DEL RACCORDO IN PROIEZIONE ORIZ. (m)
DP	----,---	DELTA PENDENZA (%)

GEOMETRIA DEL RACCORDO PARABOLICO

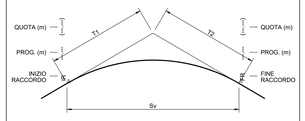

INFORMAZIONI GRAFICHE

- PROFILO DI PROGETTO
- LIVELLETTA DI PROGETTO
- PROFILO TERRENO ESISTENTE
- DELTA QUOTA PROGETTO/TERRENO

Rev0	Emissione	TK	EL	LC	02/2023
REV.	DECRIZIONE	DISEGN.	CONTROL.	APPROV.	DATA

Montana

MontanaSpA
Via Carlo Angeli Farnagli 8, 20143 Milano

Tel.+39023413873
Fax+39023422800
www.montanaterre.com

P.IVA 09143770156
Cap.Soc.€500.000,00 IK

Milano | Lodi-certificato ISO | Brescia | Palermo | Cagliari | Roma | Siracusa

Committente

GIUDECCA WIND S.R.L.
VIA FRIULI VENEZIA GIULIA 75, 30030 PIANIGA (VE)
C.F. 04692770276

Progettisti

ING. LAURA CONTI
Iscritta all'Ordine degli Ingegneri della Provincia di Pavia al n. 1726

Oggetto

WIND FARM GIUDECCA - IMPIANTO EOLICO DA 72 MW
Comune di Mandas, Gergei e Villanovafranca (SU)

Tavola

GD05 - PROFILO LONGITUDINALE

N. Tav.

T11.05

Ns. Ad. 2799_5298_GIUD_PD_T11.05_REV2_GD05-PROFILO LONGITUDINALE

Scala 1:500/100

E VIETATA LA RIPRODUZIONE DI QUESTO DOCUMENTO SENZA PREVENTIVA AUTORIZZAZIONE SCRITTA DELLA MONTANA SPA