PROFILO GD01
SEZIONE GD01-11bis
PROGRESSIVA 239.58

A RIPORTO	m³	0.05
B SCAVO	m³	5.12
C FINITURA PAV	m²	0.54
D FONDAZIONE PAV	m³	3.80
E SCAVO FOSSO RIL	m³	0.16
L RINT SCOTICO RIL	m²	0.08
M RINT SCOTICO SCV	m²	0.03
a SCOTICO RILEVATO	m	0.43
b SCOTICO SCAVO	m	15.69
c IDROSEMINA	m	1.75

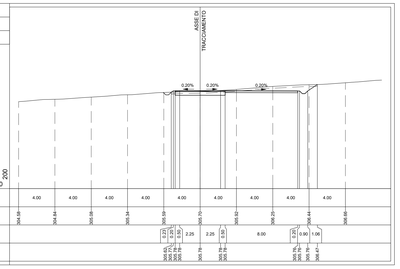

PROFILO GD01
SEZIONE GD01-15
PROGRESSIVA 281.58

A RIPORTO	m³	1.97
B SCAVO	m³	0.07
C FINITURA PAV	m²	0.56
D FONDAZIONE PAV	m³	3.78
E SCAVO FOSSO RIL	m³	0.35
L RINT SCOTICO RIL	m²	1.98
M RINT SCOTICO SCV	m²	0.82
a SCOTICO RILEVATO	m	9.95
b SCOTICO SCAVO	m	6.45
c IDROSEMINA	m	2.09

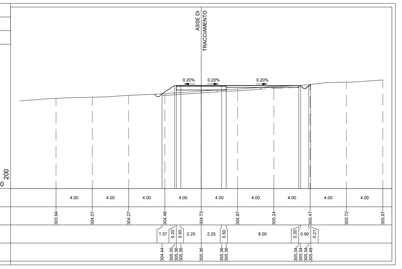

PROFILO GD01
SEZIONE GD01-18
PROGRESSIVA 299.58

A RIPORTO	m³	23.57
C FINITURA PAV	m²	2.74
D FONDAZIONE PAV	m³	11.15
E SCAVO FOSSO RIL	m³	0.37
L RINT SCOTICO RIL	m²	7.38
a SCOTICO RILEVATO	m	32.46
c IDROSEMINA	m	4.70

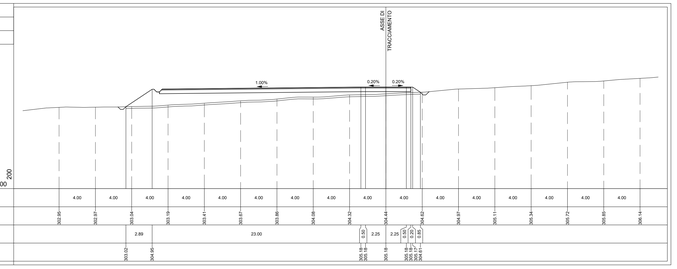

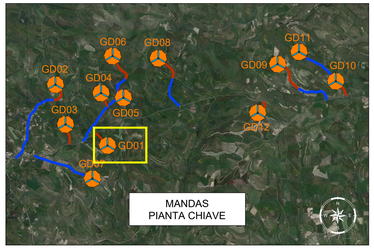

LEGENDA PIANTA CHIAVE

- PIAZZOLA CON ROTORE EOLICO
- PISTA DI ACCESSO ALLA PIAZZOLA
- VIABILITA' ESISTENTE DA ADEGUARE

PROFILO GD01
SEZIONE GD01-12
PROGRESSIVA 251.58

A RIPORTO	m³	0.11
B SCAVO	m³	2.98
C FINITURA PAV	m²	0.56
D FONDAZIONE PAV	m³	3.80
E SCAVO FOSSO RIL	m³	0.16
L RINT SCOTICO RIL	m²	0.08
M RINT SCOTICO SCV	m²	0.06
a SCOTICO RILEVATO	m	0.64
b SCOTICO SCAVO	m	15.52
c IDROSEMINA	m	1.81

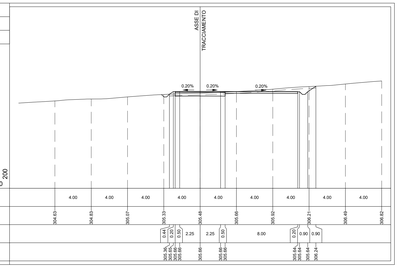

PROFILO GD01
SEZIONE GD01-15bis
PROGRESSIVA 281.58

A RIPORTO	m³	9.55
B SCAVO	m³	0.07
C FINITURA PAV	m²	1.65
D FONDAZIONE PAV	m³	8.28
E SCAVO FOSSO RIL	m³	0.15
L RINT SCOTICO RIL	m²	4.16
M RINT SCOTICO SCV	m²	0.62
a SCOTICO RILEVATO	m	22.40
b SCOTICO SCAVO	m	6.45
c IDROSEMINA	m	2.66

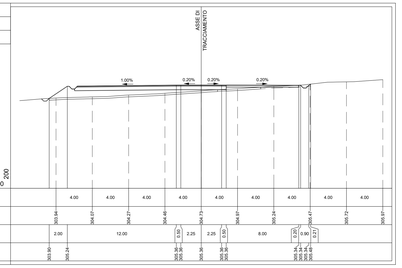

PROFILO GD01
SEZIONE GD01-18bis
PROGRESSIVA 299.58

A RIPORTO	m³	24.40
C FINITURA PAV	m²	2.74
D FONDAZIONE PAV	m³	12.75
E SCAVO FOSSO RIL	m³	0.36
L RINT SCOTICO RIL	m²	7.37
M RINT SCOTICO SCV	m²	0.12
a SCOTICO RILEVATO	m	36.92
b SCOTICO SCAVO	m	2.86
c IDROSEMINA	m	3.86

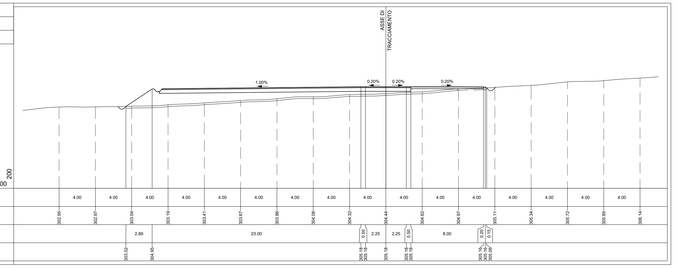

PROFILO GD01
SEZIONE GD01-13
PROGRESSIVA 258.58

A RIPORTO	m³	0.35
B SCAVO	m³	0.25
C FINITURA PAV	m²	0.54
D FONDAZIONE PAV	m³	2.20
E SCAVO FOSSO RIL	m³	0.37
L RINT SCOTICO RIL	m²	0.28
M RINT SCOTICO SCV	m²	0.08
a SCOTICO RILEVATO	m	1.39
b SCOTICO SCAVO	m	5.50
c IDROSEMINA	m	1.57

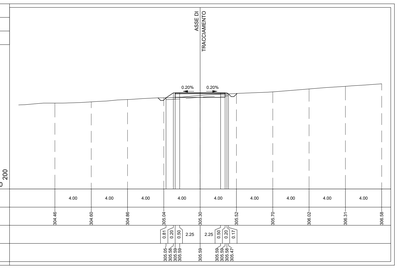

PROFILO GD01
SEZIONE GD01-16
PROGRESSIVA 288.58

A RIPORTO	m³	11.91
C FINITURA PAV	m²	1.65
D FONDAZIONE PAV	m³	6.69
E SCAVO FOSSO RIL	m³	0.35
L RINT SCOTICO RIL	m²	4.14
a SCOTICO RILEVATO	m	20.77
c IDROSEMINA	m	3.85

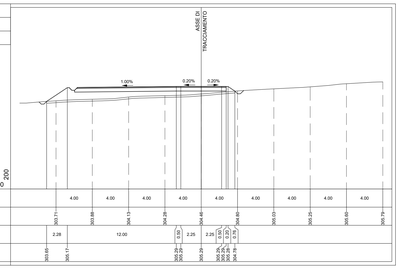

PROFILO GD01
SEZIONE GD01-19
PROGRESSIVA 311.58

A RIPORTO	m³	21.23
B SCAVO	m³	0.08
C FINITURA PAV	m²	2.73
D FONDAZIONE PAV	m³	12.74
E SCAVO FOSSO RIL	m³	0.19
L RINT SCOTICO RIL	m²	7.08
M RINT SCOTICO SCV	m²	0.53
a SCOTICO RILEVATO	m	35.38
b SCOTICO SCAVO	m	5.17
c IDROSEMINA	m	3.50

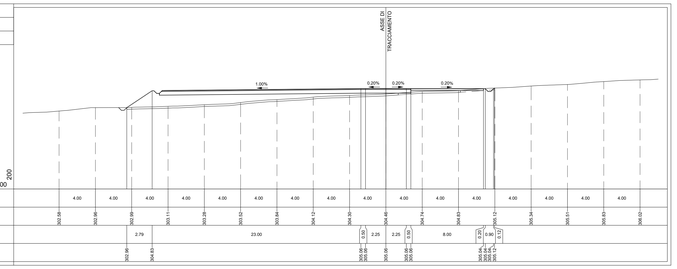

PROFILO GD01
SEZIONE GD01-14
PROGRESSIVA 269.58

A RIPORTO	m³	0.77
C FINITURA PAV	m²	2.58
D FONDAZIONE PAV	m³	2.18
E SCAVO FOSSO RIL	m³	0.35
L RINT SCOTICO RIL	m²	0.85
M RINT SCOTICO SCV	m²	0.22
a SCOTICO RILEVATO	m	9.00
b SCOTICO SCAVO	m	3.00
c IDROSEMINA	m	2.06

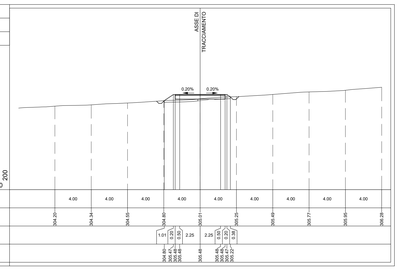

PROFILO GD01
SEZIONE GD01-17
PROGRESSIVA 297.58

A RIPORTO	m³	10.62
C FINITURA PAV	m²	2.73
D FONDAZIONE PAV	m³	6.72
E SCAVO FOSSO RIL	m³	0.39
L RINT SCOTICO RIL	m²	4.18
a SCOTICO RILEVATO	m	20.85
c IDROSEMINA	m	3.94

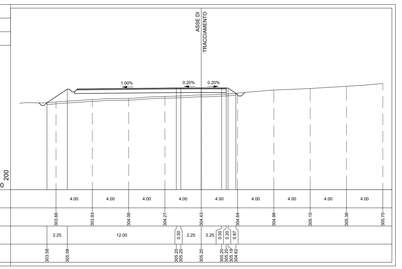

PROFILO GD01
SEZIONE GD01-20
PROGRESSIVA 318.58

A RIPORTO	m³	20.83
B SCAVO	m³	0.21
C FINITURA PAV	m²	2.73
D FONDAZIONE PAV	m³	11.14
E SCAVO FOSSO RIL	m³	0.38
L RINT SCOTICO RIL	m²	5.49
M RINT SCOTICO SCV	m²	0.21
a SCOTICO RILEVATO	m	27.73
b SCOTICO SCAVO	m	3.98
c IDROSEMINA	m	3.76

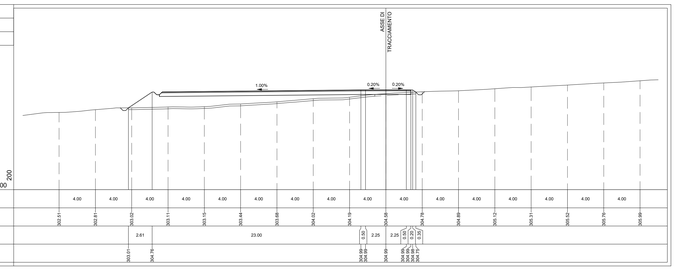

PROFILO GD01
SEZIONE GD01-14bis
PROGRESSIVA 269.58

A RIPORTO	m³	0.72
B SCAVO	m³	0.63
C FINITURA PAV	m²	2.58
D FONDAZIONE PAV	m³	3.78
E SCAVO FOSSO RIL	m³	0.16
L RINT SCOTICO RIL	m²	1.10
M RINT SCOTICO SCV	m²	0.60
a SCOTICO RILEVATO	m	10.79
b SCOTICO SCAVO	m	10.79
c IDROSEMINA	m	1.99

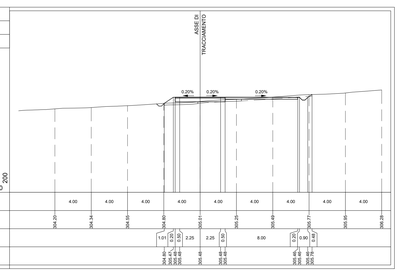

PROFILO GD01
SEZIONE GD01-17bis
PROGRESSIVA 297.58

A RIPORTO	m³	23.87
C FINITURA PAV	m²	2.72
D FONDAZIONE PAV	m³	12.74
E SCAVO FOSSO RIL	m³	0.39
L RINT SCOTICO RIL	m²	6.50
a SCOTICO RILEVATO	m	32.50
c IDROSEMINA	m	4.72

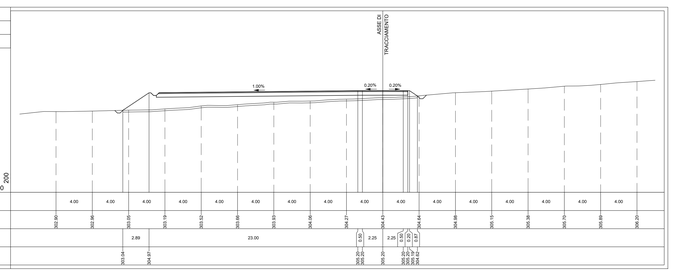

Rev.	Emesso	Tr	EL	G	GEOSEC
REV.	DESCRIZIONE	DISEGN.	CONTROL.	APPROV.	DATA

Montana
Montana S.p.A. Società Unipersonale Via Fornaga 6, 20100 Milano
Tel. 0362/1823873 Fax 0362/1823874 www.montanaingegneria.com
FIAA GRADITORE Cap Soc 600.000,00 €
Milano | Lecce-certificato RQ1 | Brescia | Palermo | Cagliari | Roma | Siracusa

Committente: GIUDECCA WIND S.R.L.
VIA FRIULI VENEZIA GIULIA 75, 30030 PIANIGA (VE)
C.F. 04692770276

Progettista: ING. LAURA CONTI
Iscritta all'Ordine degli Ingegneri della Provincia di Pavia al n. 1731

Oggetto: WIND FARM GIUDECCA - IMPIANTO EOLICO DA 72 MW
Comune di Mandas, Gergei e Villanovafranca (SU)

Tavola: GD01 - SEZIONI TRASVERSALI PIAZZOLA 1di2

Tv. Cliv.: T12.01a

Sg. Int.: 2799_5298_GIUD_PD_T12.01_REV0_GD01-SEZIONI TRASVERSALI PIAZZOLA

Scala: 1:200

E' VIETATA LA RIPRODUZIONE DI QUESTO DOCUMENTO SENZA PREVENTIVA AUTORIZZAZIONE SCRITTA DELLA MONTANA SPA.

PROFILO GD01
SEZIONE GD01-21
PROGRESSIVA 327.58

A RIPORTO	m³	18.60
B SCAVO	m³	0.22
C FINITURA PAV	m²	2.72
D FONDAZIONE PAV	m³	11.14
E SCAVO FOSSO RIL	m³	0.14
L RINT SCOTICO RIL	m²	0.41
M RINT SCOTICO SCV	m²	0.19
a SCOTICO RILEVATO	m	27.18
b SCOTICO SCAVO	m	4.21
c IDROSEMINA	m	3.37

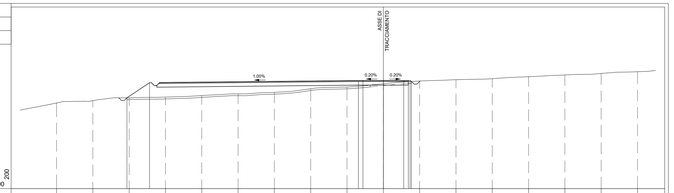

| | | |