PROFILO GD05
SEZIONE GD05-5bis
PROGRESSIVA 88.33

A	RIPORTO	m²	49.79
C	FINITURA PAV	m²	0.56
D	FONDAZIONE PAV	m²	3.80
E	SCAVO FOSSO RIL	m²	0.46
L	RINT SCOTICO RIL	m²	4.61
a	SCOTICO RILEVATO	m	23.09
c	IDROSEMINA	m	11.31

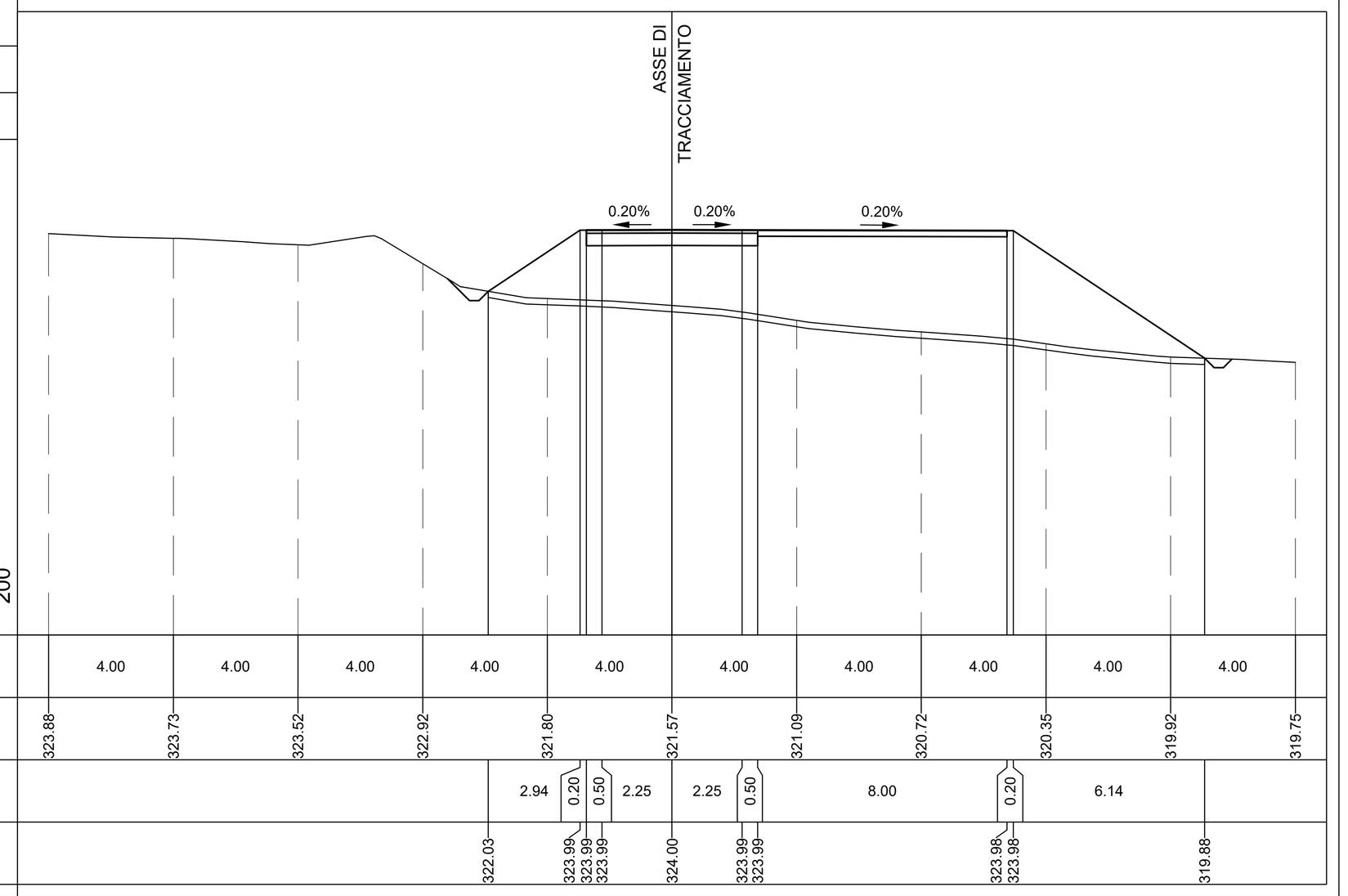

PROFILO GD05
SEZIONE GD05-9
PROGRESSIVA 130.32

A	RIPORTO	m²	17.37
B	SCAVO	m²	0.76
C	FINITURA PAV	m²	0.56
D	FONDAZIONE PAV	m²	3.80
E	SCAVO FOSSO RIL	m²	0.33
L	RINT SCOTICO RIL	m²	2.66
M	RINT SCOTICO SCV	m²	0.04
a	SCOTICO RILEVATO	m	13.73
b	SCOTICO SCAVO	m	4.73
c	IDROSEMINA	m	5.26

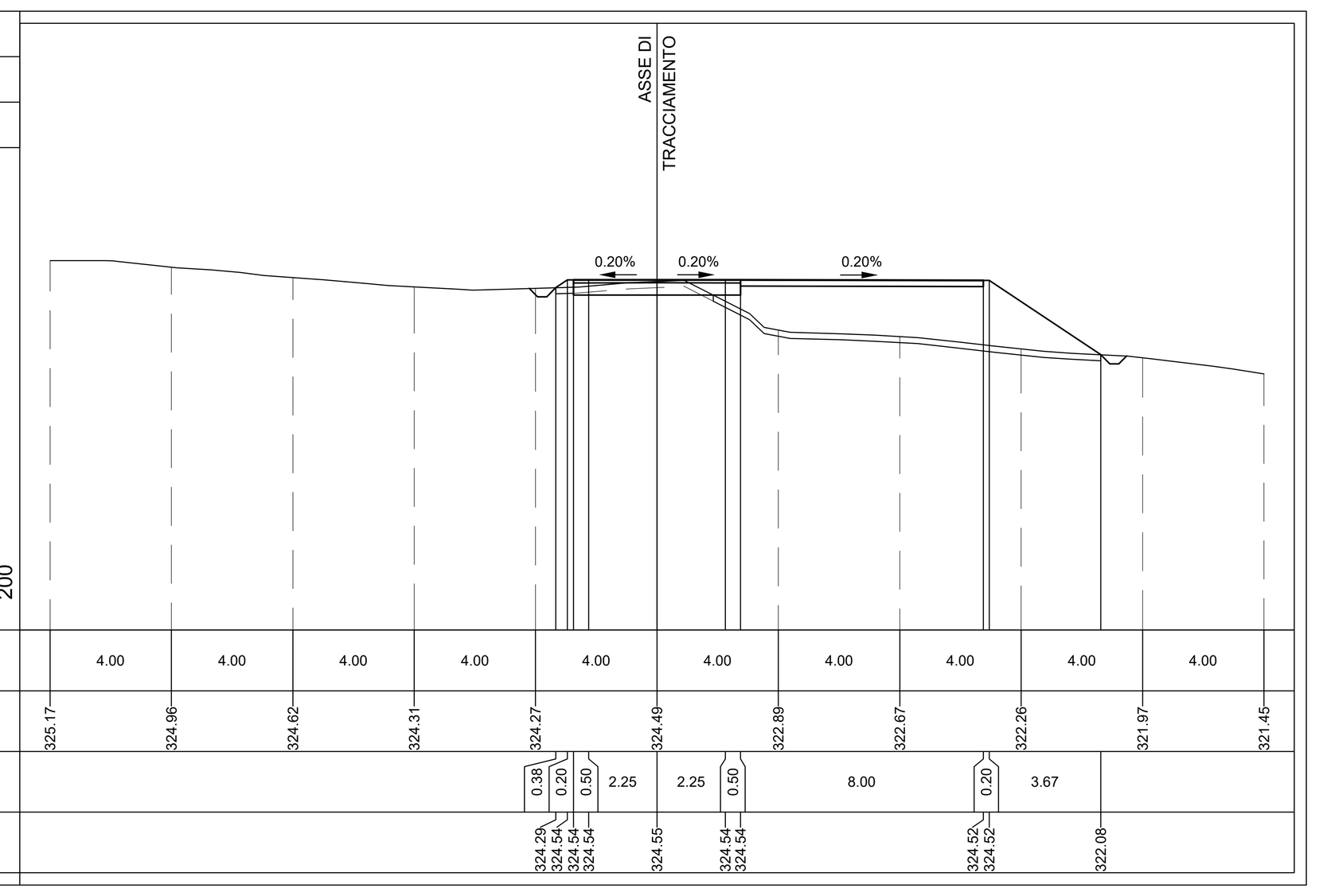

PROFILO GD05
SEZIONE GD05-12
PROGRESSIVA 148.32

A	RIPORTO	m²	0.05
B	SCAVO	m²	34.46
C	FINITURA PAV	m²	2.72
D	FONDAZIONE PAV	m²	11.04
L	RINT SCOTICO RIL	m²	0.11
M	RINT SCOTICO SCV	m²	0.06
a	SCOTICO RILEVATO	m	0.59
b	SCOTICO SCAVO	m	33.66
c	IDROSEMINA	m	5.27

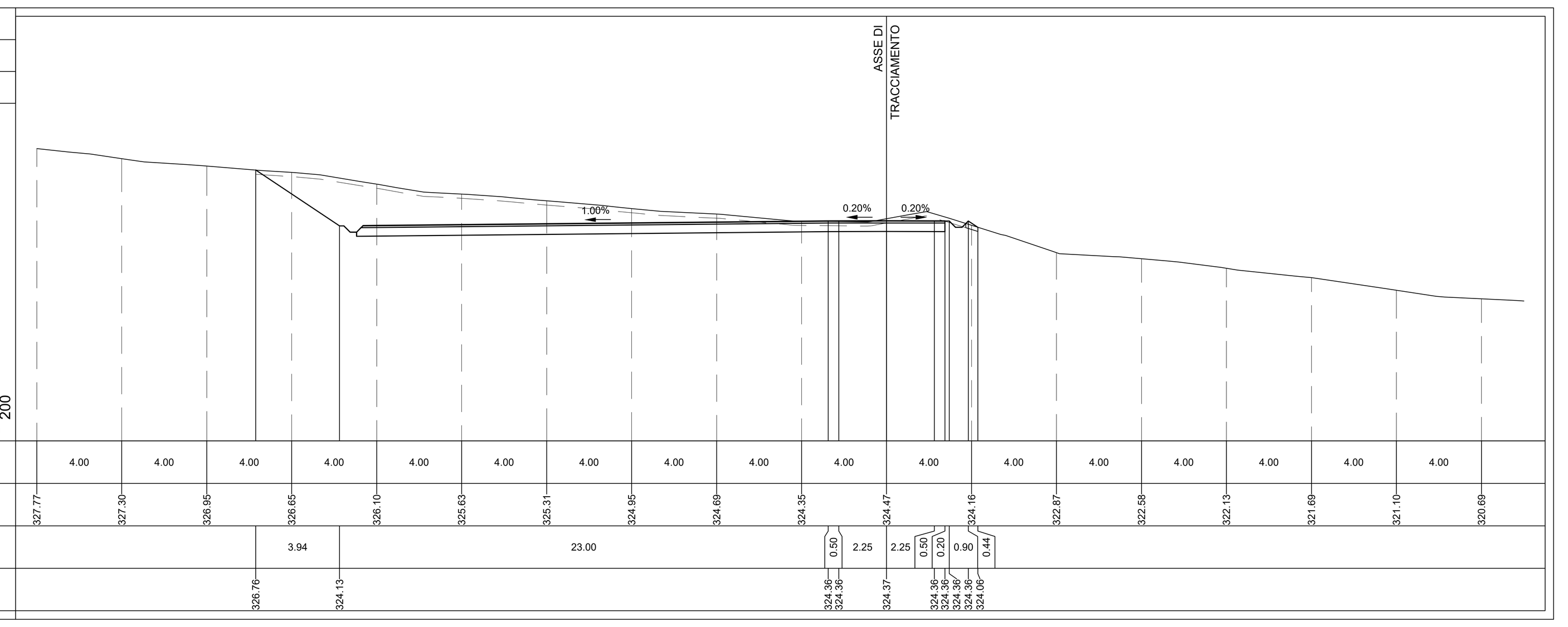

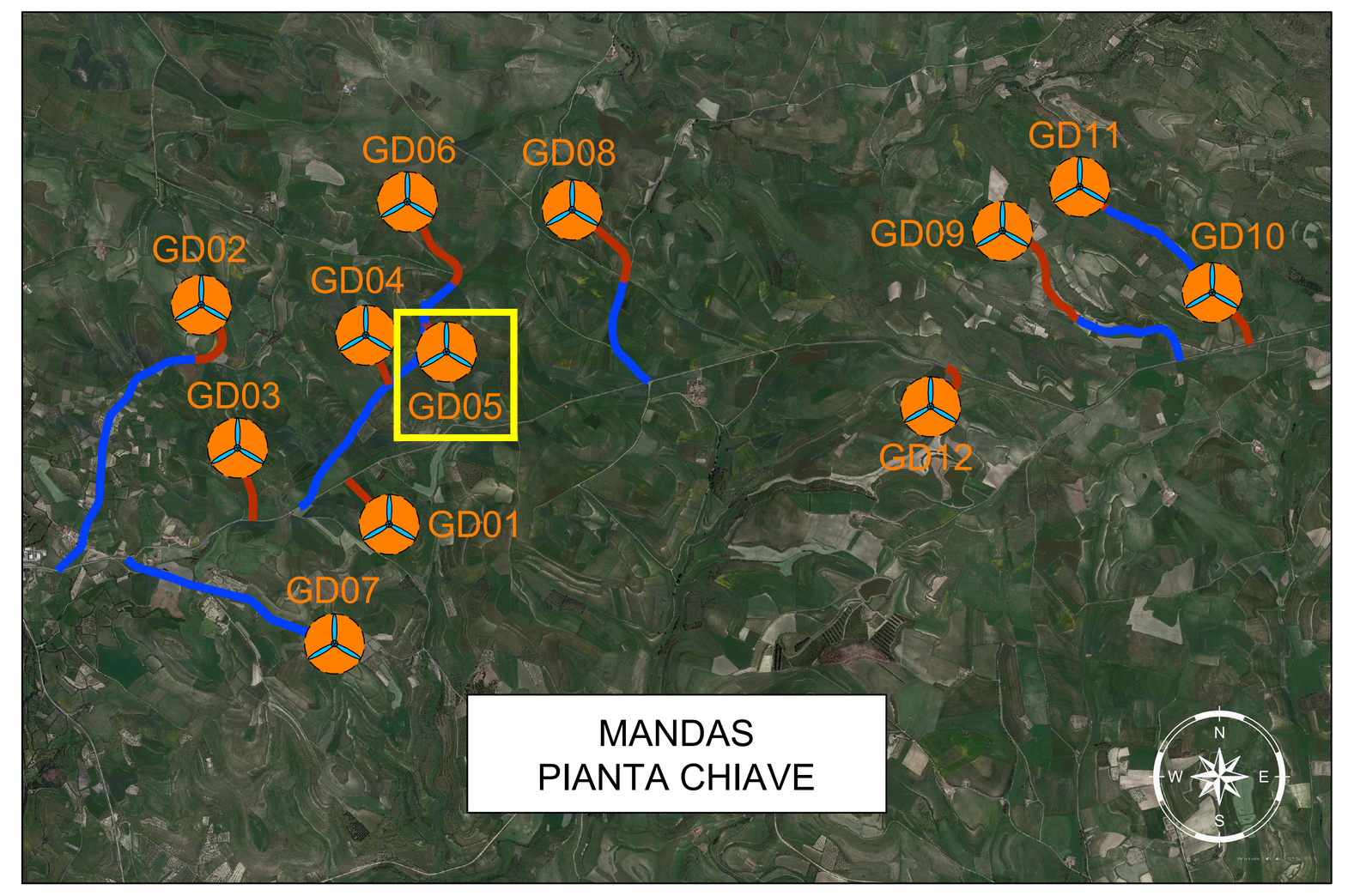

LEGENDA PIANTA CHIAVE

PIAZZOLA CON ROTORE EOLICO
PISTA DI ACCESSO ALLA PIAZZOLA
VIABILITA' ESISTENTE DA ADEGUARE

PROFILO GD05
SEZIONE GD05-6
PROGRESSIVA 100.33

A	RIPORTO	m²	46.32
C	FINITURA PAV	m²	0.56
D	FONDAZIONE PAV	m²	3.78
E	SCAVO FOSSO RIL	m²	0.74
L	RINT SCOTICO RIL	m²	4.40
a	SCOTICO RILEVATO	m	22.18
c	IDROSEMINA	m	9.94

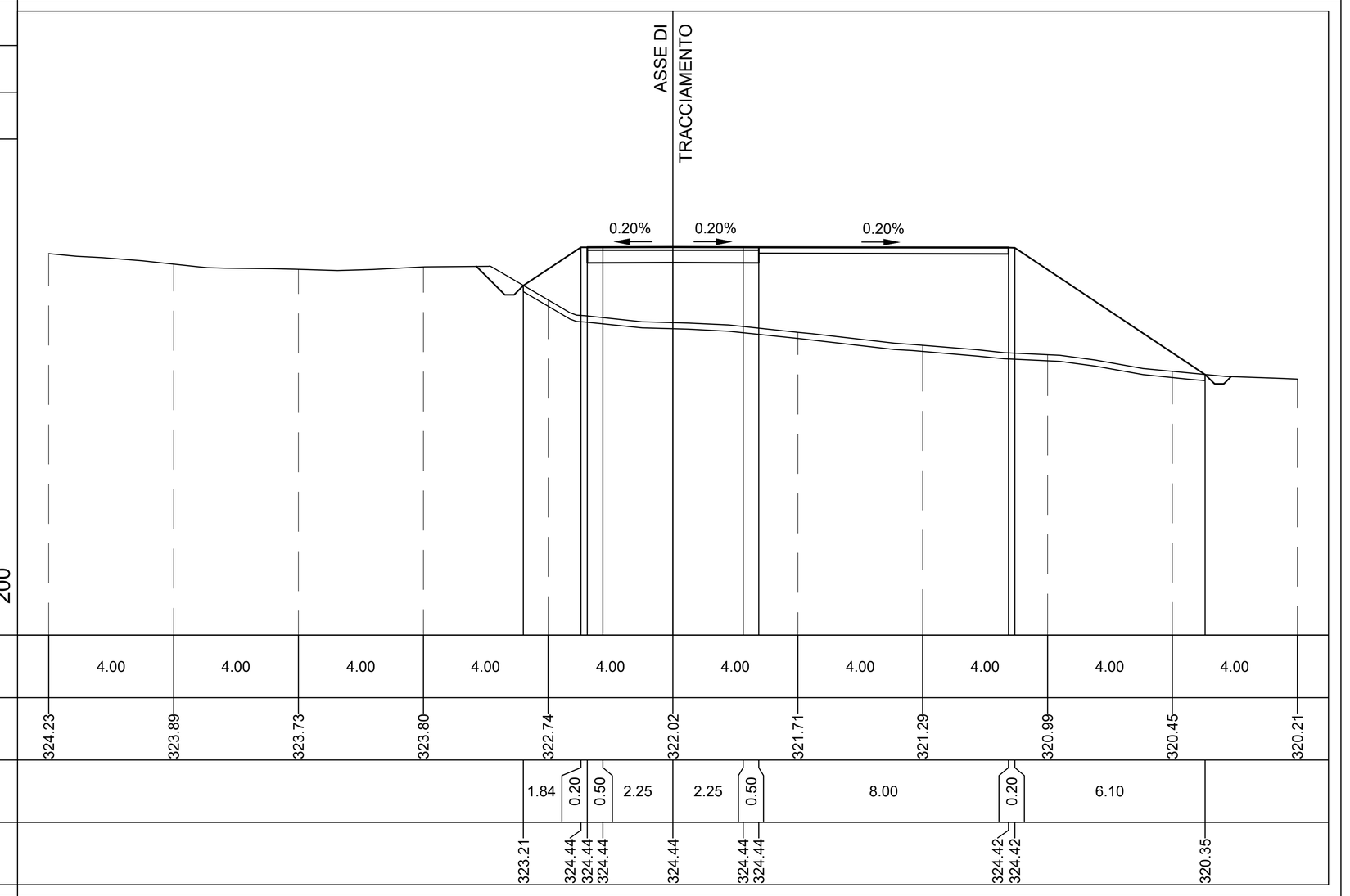

PROFILO GD05
SEZIONE GD05-9bis
PROGRESSIVA 130.33

A	RIPORTO	m²	17.27
B	SCAVO	m²	3.56
C	FINITURA PAV	m²	1.65
D	FONDAZIONE PAV	m²	8.25
E	SCAVO FOSSO RIL	m²	0.16
L	RINT SCOTICO RIL	m²	2.55
M	RINT SCOTICO SCV	m²	0.08
a	SCOTICO RILEVATO	m	13.15
b	SCOTICO SCAVO	m	17.49
c	IDROSEMINA	m	5.51

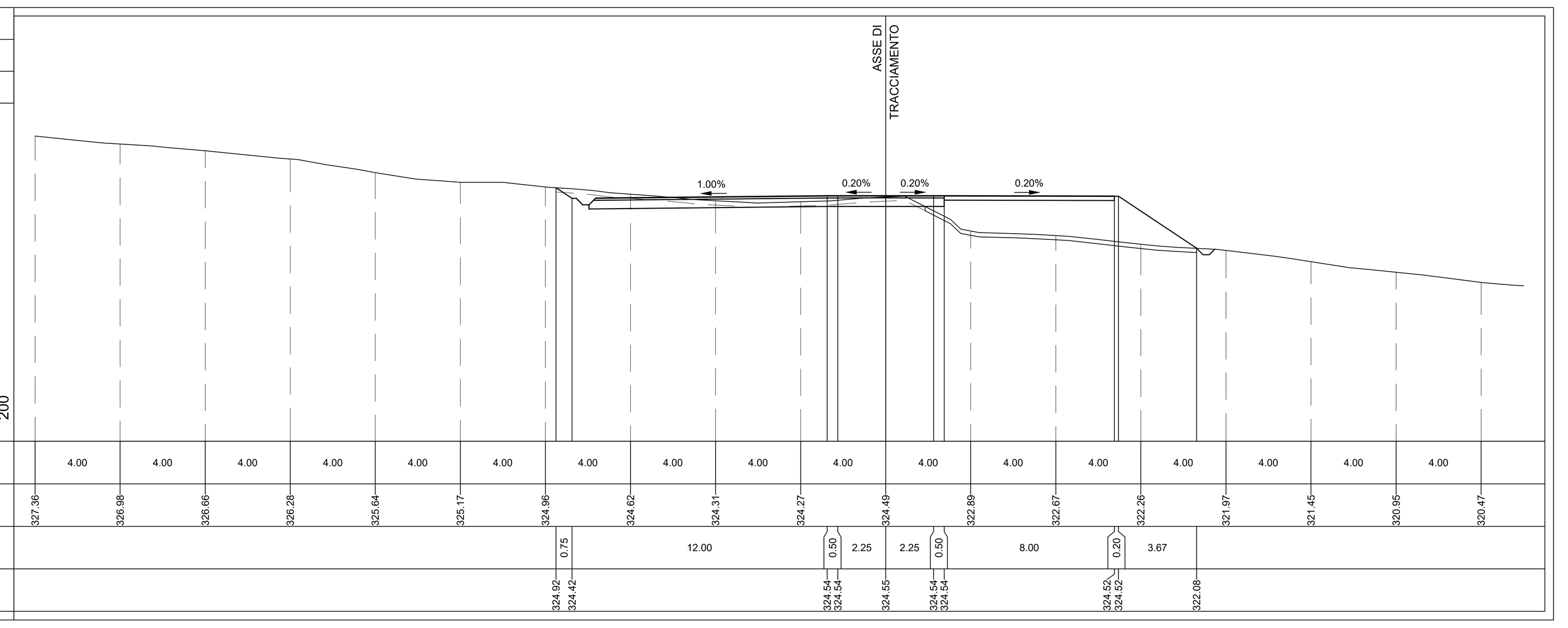

PROFILO GD05
SEZIONE GD05-12bis
PROGRESSIVA 148.33

A	RIPORTO	m²	9.06
B	SCAVO	m²	34.46
C	FINITURA PAV	m²	2.72
D	FONDAZIONE PAV	m²	12.64
E	SCAVO FOSSO RIL	m²	0.14
L	RINT SCOTICO RIL	m²	1.96
M	RINT SCOTICO SCV	m²	0.10
a	SCOTICO RILEVATO	m	10.07
b	SCOTICO SCAVO	m	33.94
c	IDROSEMINA	m	8.42

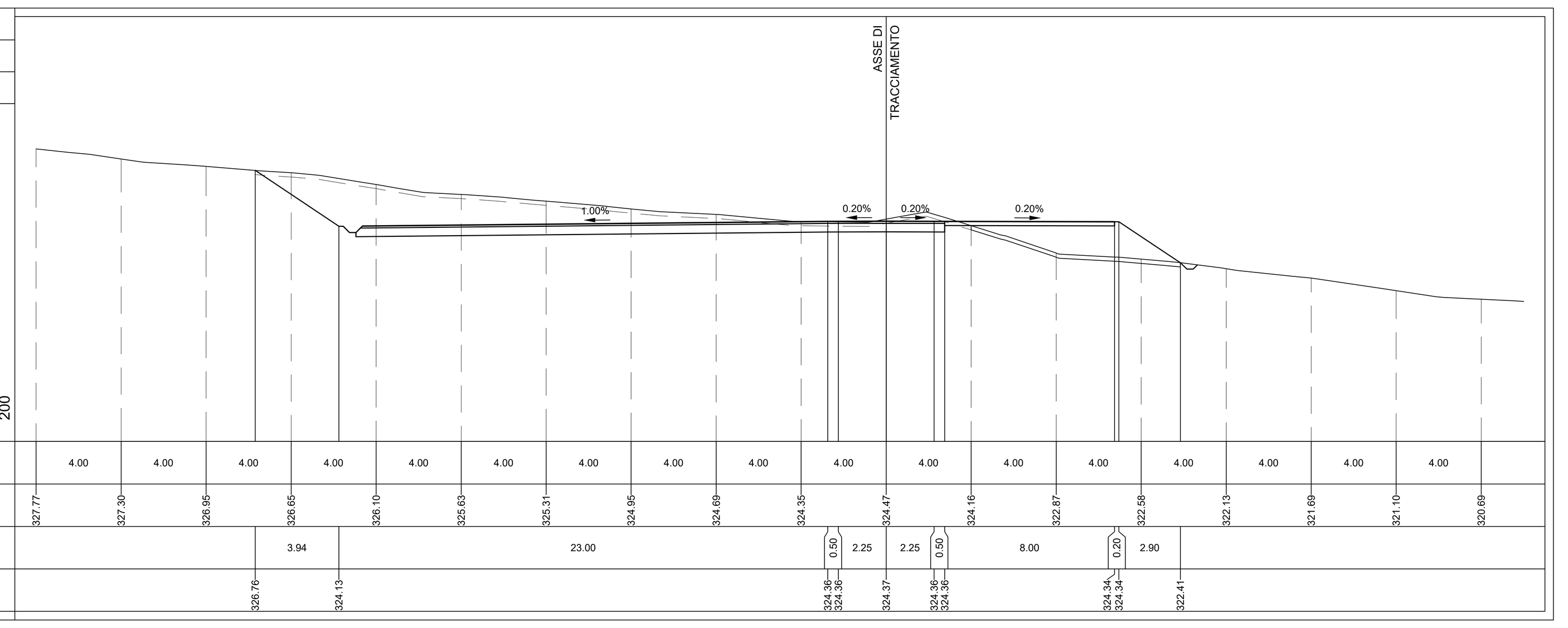

PROFILO GD05
SEZIONE GD05-7
PROGRESSIVA 107.33

A	RIPORTO	m²	15.58
C	FINITURA PAV	m²	0.54
D	FONDAZIONE PAV	m²	2.20
E	SCAVO FOSSO RIL	m²	0.33
L	RINT SCOTICO RIL	m²	2.24
a	SCOTICO RILEVATO	m	11.64
c	IDROSEMINA	m	6.80

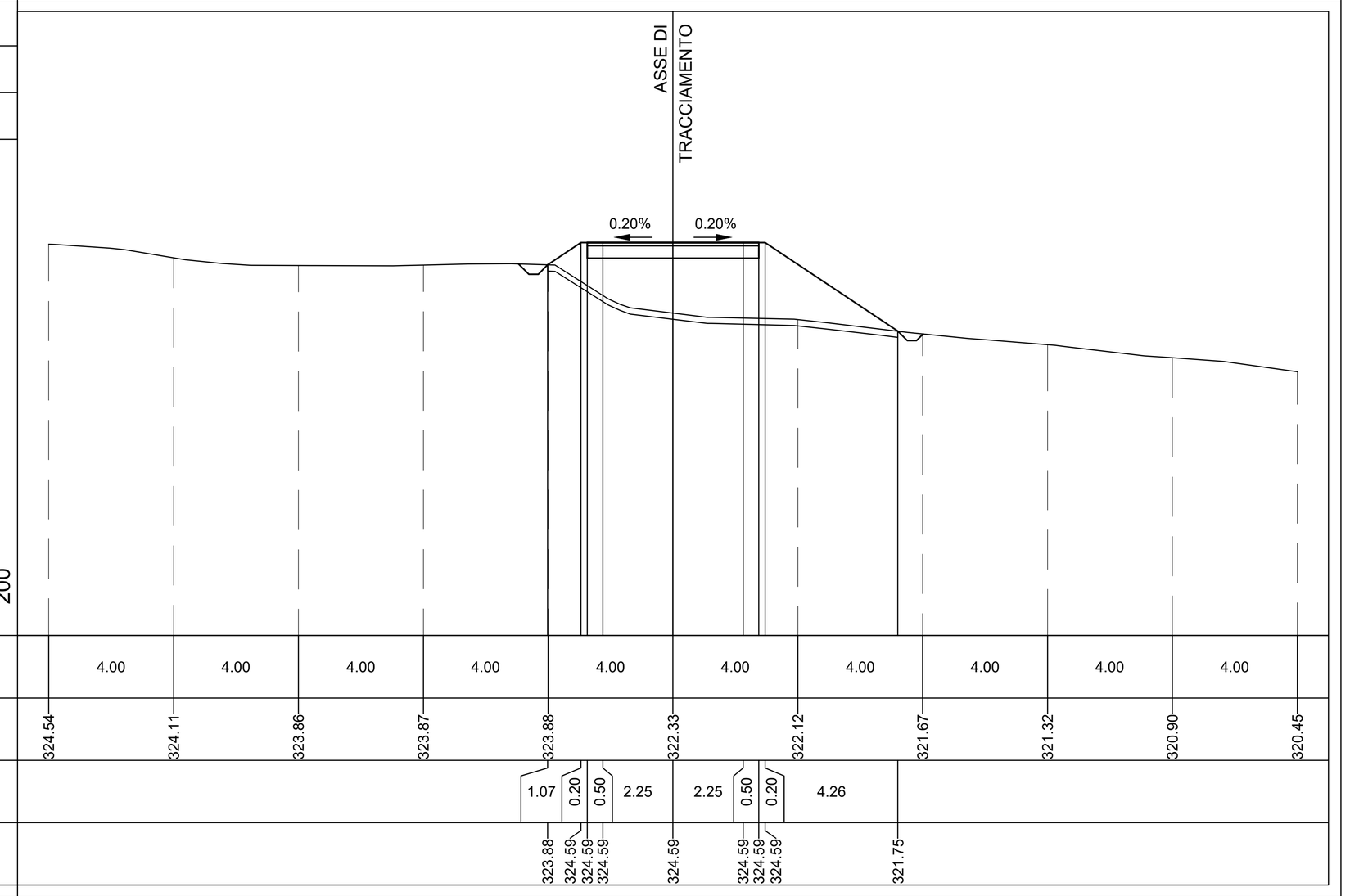

PROFILO GD05
SEZIONE GD05-10
PROGRESSIVA 137.33

A	RIPORTO	m²	1.07
B	SCAVO	m²	6.45
C	FINITURA PAV	m²	1.65
D	FONDAZIONE PAV	m²	6.64
E	SCAVO FOSSO RIL	m²	0.12
L	RINT SCOTICO RIL	m²	0.56
M	RINT SCOTICO SCV	m²	0.09
a	SCOTICO RILEVATO	m	2.91
b	SCOTICO SCAVO	m	18.14
c	IDROSEMINA	m	3.87

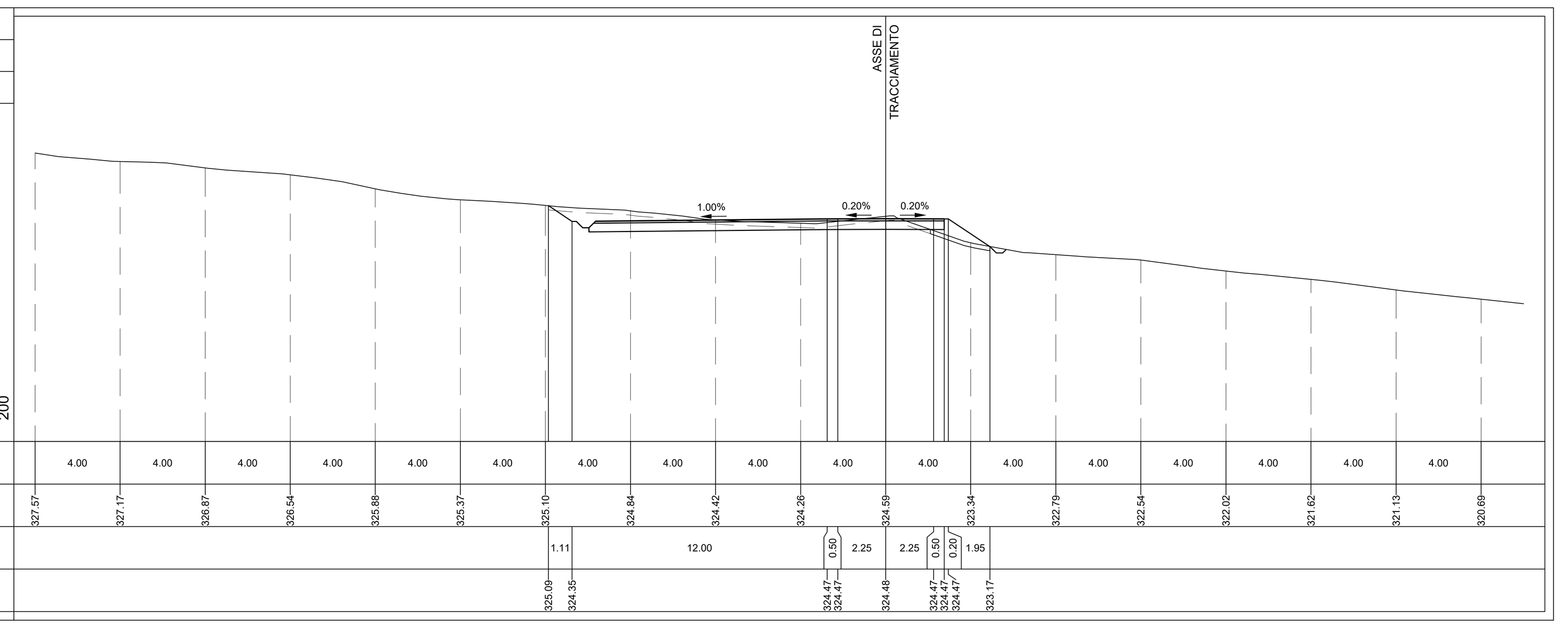

PROFILO GD05
SEZIONE GD05-13
PROGRESSIVA 160.33

A	RIPORTO	m²	6.46
B	SCAVO	m²	41.64
C	FINITURA PAV	m²	2.73
D	FONDAZIONE PAV	m²	12.63
E	SCAVO FOSSO RIL	m²	0.18
L	RINT SCOTICO RIL	m²	1.60
M	RINT SCOTICO SCV	m²	0.08
a	SCOTICO RILEVATO	m	8.24
b	SCOTICO SCAVO	m	35.34
c	IDROSEMINA	m	7.90

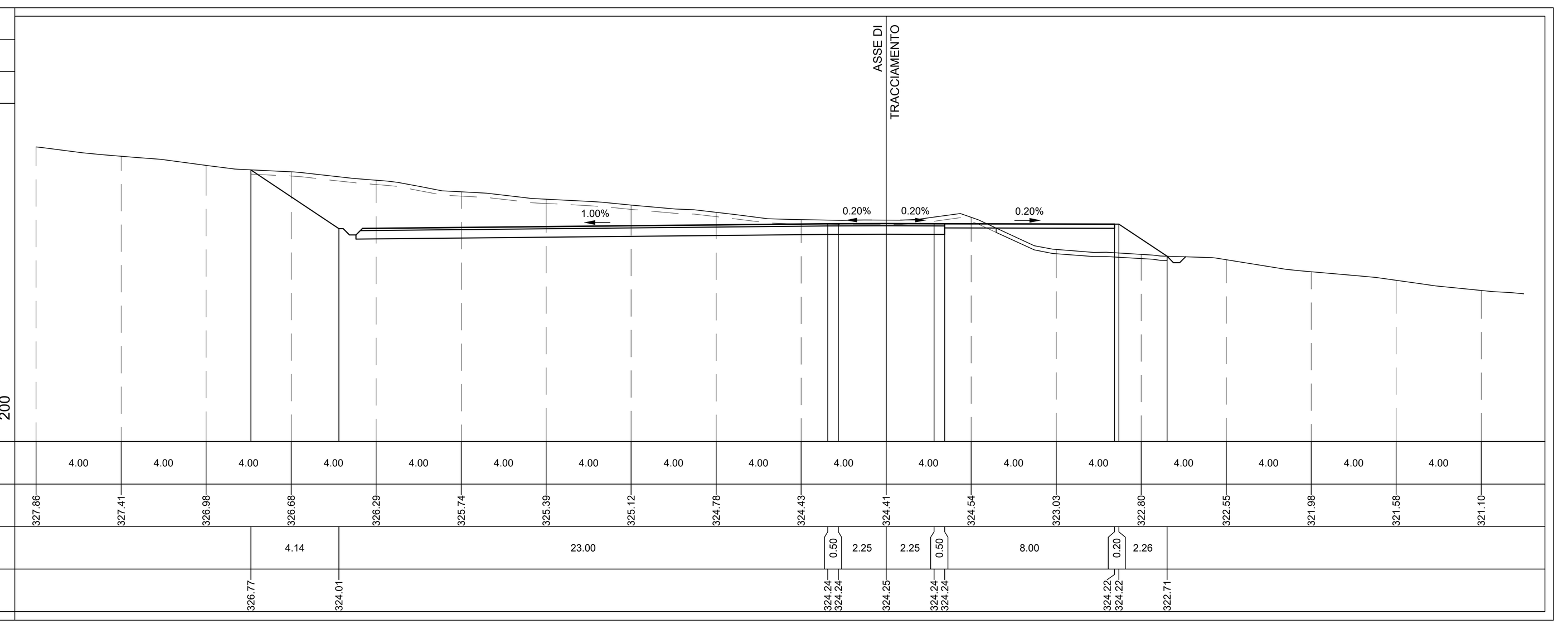

PROFILO GD05
SEZIONE GD05-8
PROGRESSIVA 118.32

A	RIPORTO	m²	7.56
B	SCAVO	m²	0.02
C	FINITURA PAV	m²	0.54
D	FONDAZIONE PAV	m²	2.20
E	SCAVO FOSSO RIL	m²	0.28
L	RINT SCOTICO RIL	m²	1.72
M	RINT SCOTICO SCV	m²	0.06
a	SCOTICO RILEVATO	m	8.92
b	SCOTICO SCAVO	m	1.15
c	IDROSEMINA	m	4.99

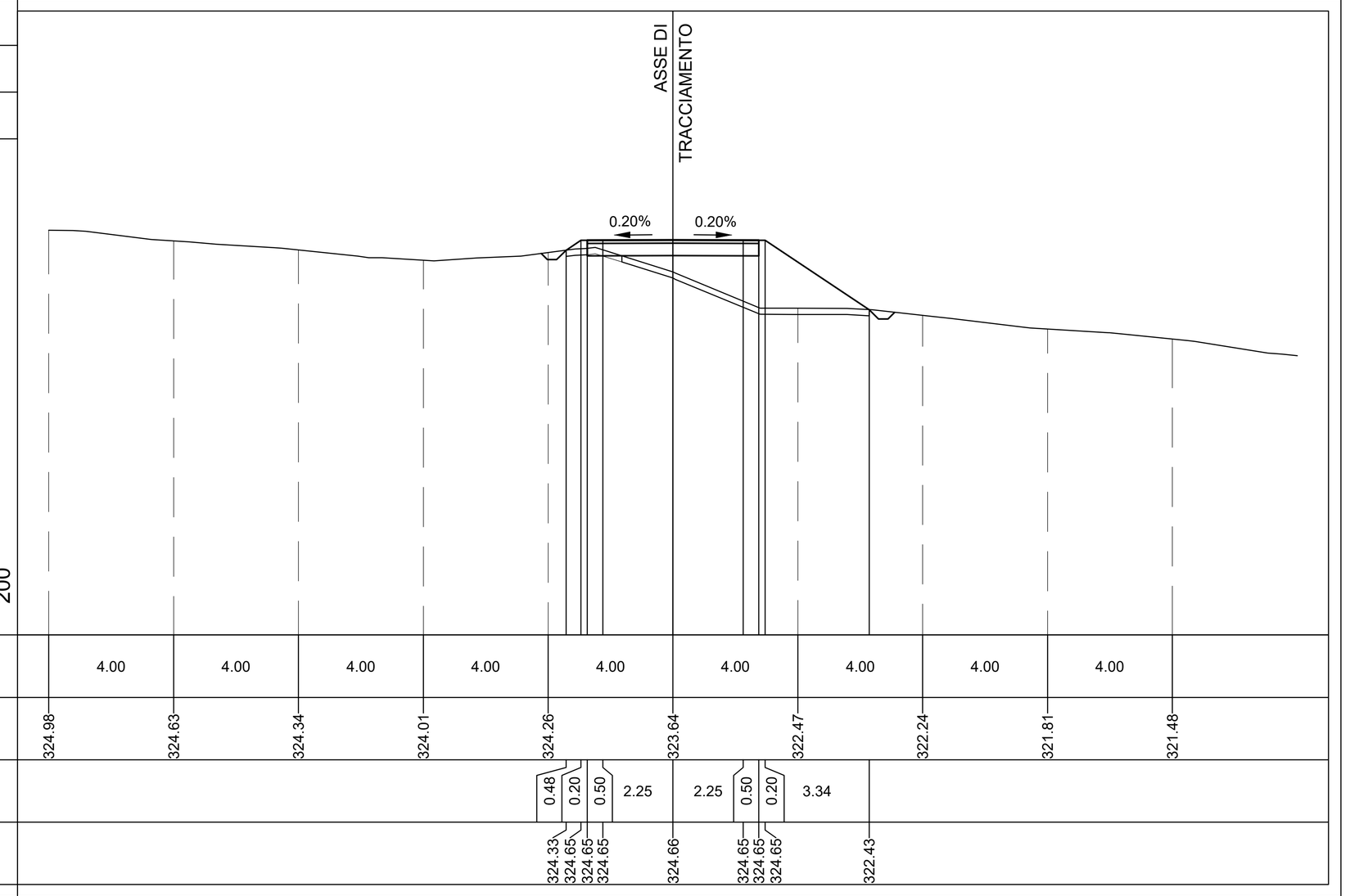

PROFILO GD05
SEZIONE GD05-11
PROGRESSIVA 146.32

A	RIPORTO	m²	0.40
B	SCAVO	m²	10.50
C	FINITURA PAV	m²	1.65
D	FONDAZIONE PAV	m²	6.64
E	SCAVO FOSSO RIL	m²	0.05
L	RINT SCOTICO RIL	m²	0.42
M	RINT SCOTICO SCV	m²	0.11
a	SCOTICO RILEVATO	m	2.24
b	SCOTICO SCAVO	m	20.00
c	IDROSEMINA	m	4.00

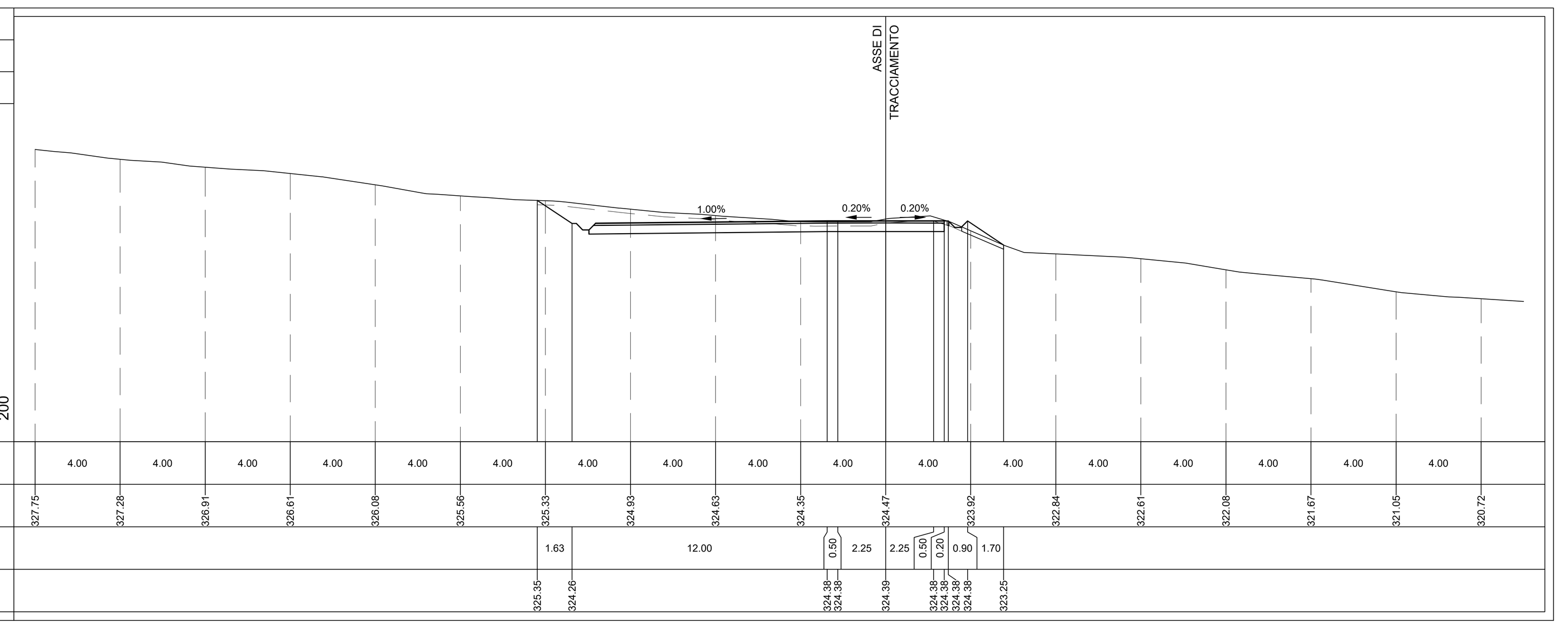

PROFILO GD05
SEZIONE GD05-14
PROGRESSIVA 167.33

B	SCAVO	m²	40.88
C	FINITURA PAV	m²	2.72
D	FONDAZIONE PAV	m²	11.04
M	RINT SCOTICO SCV	m²	0.07
b	SCOTICO SCAVO	m	34.32
c	IDROSEMINA	m	5.50

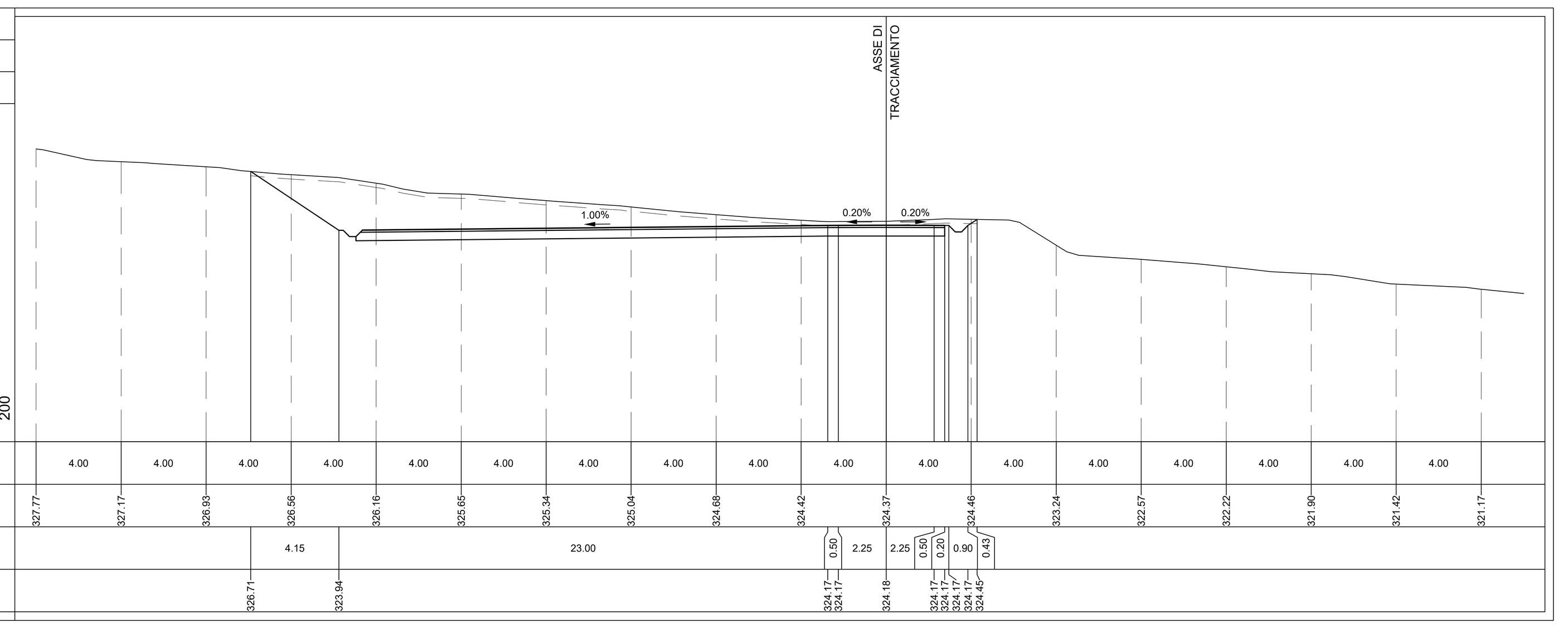

PROFILO GD05
SEZIONE GD05-8bis
PROGRESSIVA 118.33

A	RIPORTO	m²	27.53
B	SCAVO	m²	0.02
C	FINITURA PAV	m²	0.54
D	FONDAZIONE PAV	m²	3.80
E	SCAVO FOSSO RIL	m²	0.28
L	RINT SCOTICO RIL	m²	3.57
M	RINT SCOTICO SCV	m²	0.06
a	SCOTICO RILEVATO	m	18.29
b	SCOTICO SCAVO	m	1.15
c	IDROSEMINA	m	6.60

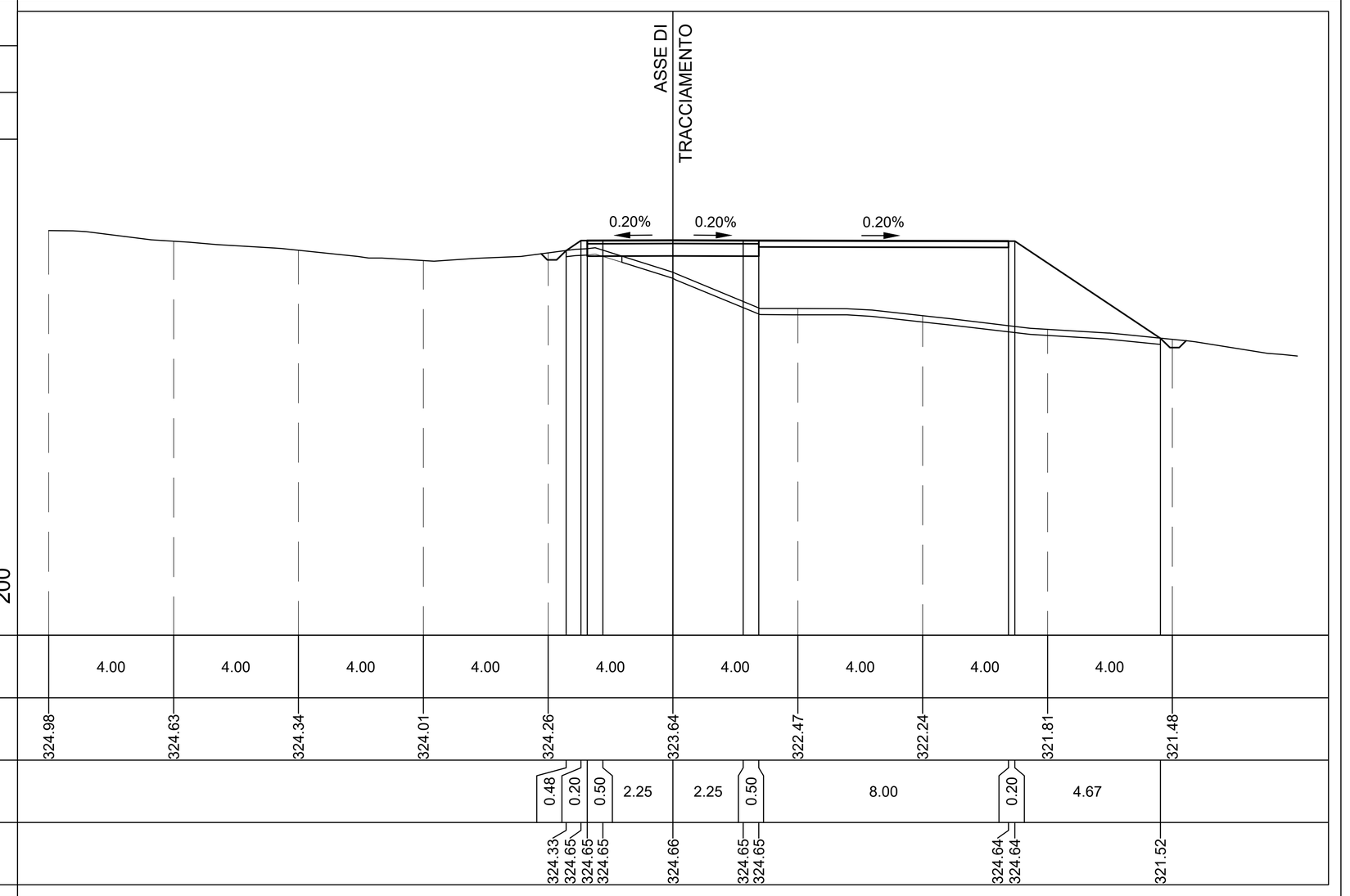

PROFILO GD05
SEZIONE GD05-11bis
PROGRESSIVA 146.33

A	RIPORTO	m²	0.40
B	SCAVO	m²	32.94
C	FINITURA PAV	m²	2.74
D	FONDAZIONE PAV	m²	11.04
E	SCAVO FOSSO RIL	m²	0.05
L	RINT SCOTICO RIL	m²	0.42
M	RINT SCOTICO SCV	m²	0.12
a	SCOTICO RILEVATO	m	2.24
b	SCOTICO SCAVO	m	33.36
c	IDROSEMINA	m	6.75

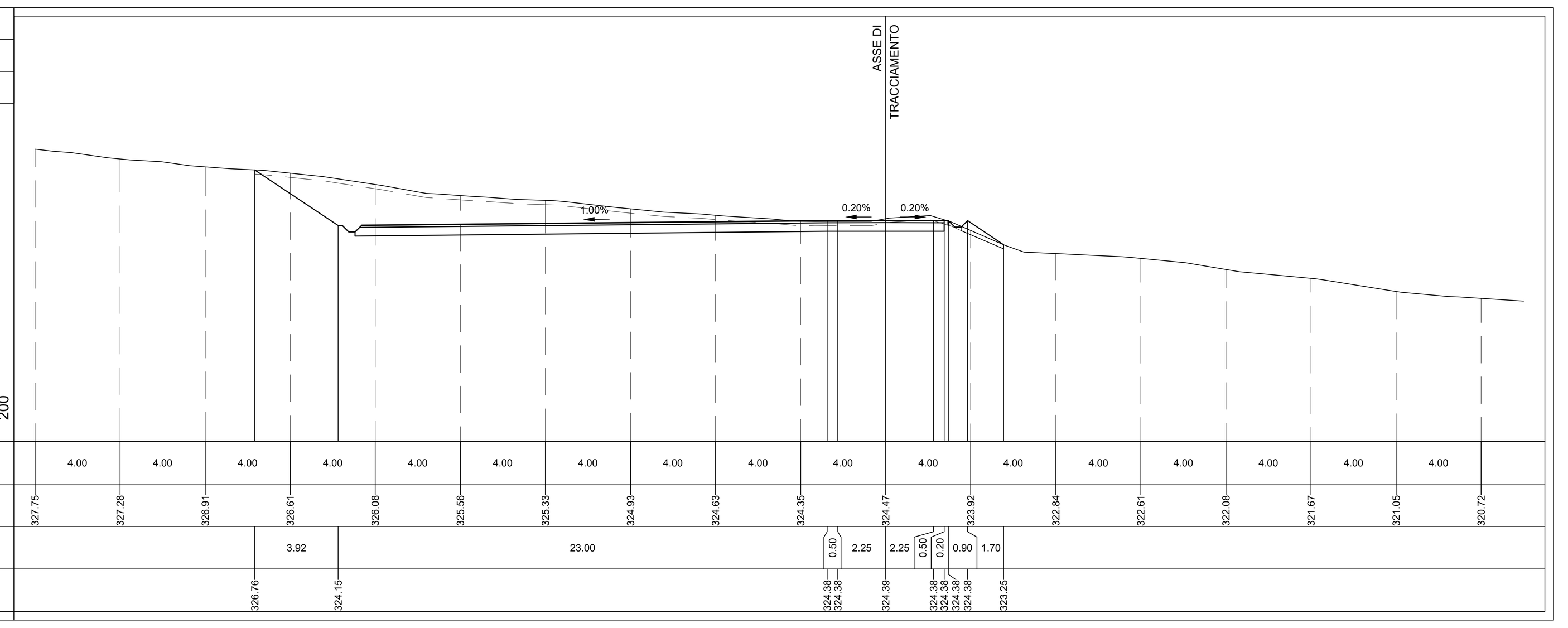

PROFILO GD05
SEZIONE GD05-15
PROGRESSIVA 176.33

B	SCAVO	m²	40.36
C	FINITURA PAV	m²	2.72
D	FONDAZIONE PAV	m²	11.04
M	RINT SCOTICO SCV	m²	0.11
b	SCOTICO SCAVO	m	34.31
c	IDROSEMINA	m	5.48

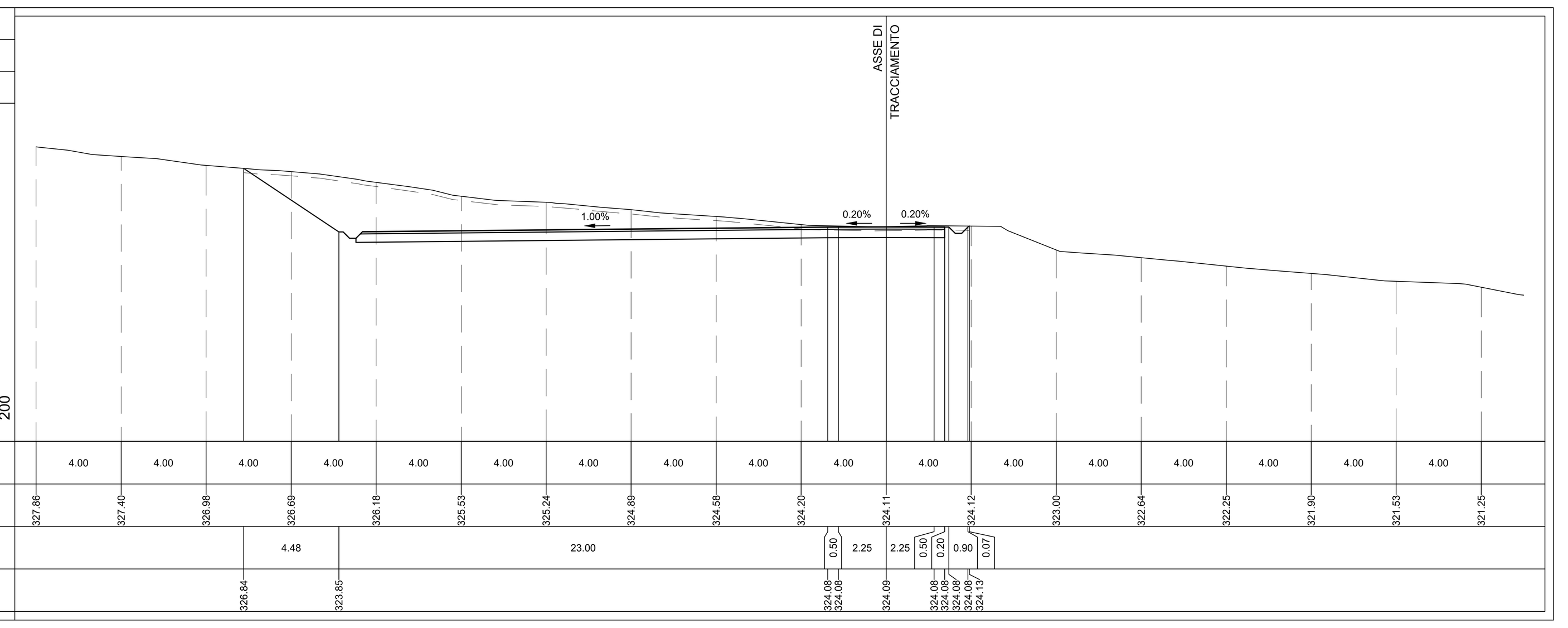

REV.	DESCRIZIONE	DISEGN.	CONTROL.	APPROV.	DATA
Rev0	Emissione	TK	EL	LC	02/2023

Montana

Montana S.p.A
Via Carlo Angelo Fumagalli, 6.
20143 Milano
Tel. +39.02.54118173
Fax +39.02.54129890
www.montanambiente.com
P.IVA 10414270156
Cap. Soc. 600.000,00 €
Milano (sede certificata ISO) | Brescia | Palermo | Cagliari | Roma | Siracusa

Committente

GIUDECCA WIND
GRUPPO NOVELLO

GIUDECCA WIND S.R.L.
VIA FRIULI VENEZIA GIULIA 75, 30030 PIANIGA (VE)
C.F. 04692770276

Progettisti

ING. LAURA CONTI
Iscritta all'Ordine degli Ingegneri della Provincia di Pavia al n. 1726

Oggetto

WIND FARM GIUDECCA - IMPIANTO EOLICO DA 72 MW
Comune di Mandas, Gergei e Villanovafranca (SU)

Tavola

GD05 - SEZIONI TRASVERSALI PIAZZOLA 1di2

N. Tav. T12.05a

Ns. Rif. 2799_5298_GIUD_PD_T12.05_REV0_GD05-SEZIONI TRASVERSALI PIAZZOLA

Scala 1:200

È VIETATA LA RIPRODUZIONE DI QUESTO DOCUMENTO SENZA PREVENTIVA AUTORIZZAZIONE SCRITTA DELLA MONTANA SPA

PROFILO GD05

SEZIONE GD05-16

PROGRESSIVA 191.83

A RIPORTO	m²	16.89
B SCAVO	m²	41.40
C FINITURA PAV	m²	4.54
D FONDAZIONE PAV	m²	18.47
E SCAVO FOSSO RIL	m²	0.14
L RINT SCOTICO RIL	m²	3.43
M RINT SCOTICO SCV	m²	0.08
a SCOTICO RILEVATO	m	17.36
b SCOTICO SCAVO	m	38.62
c IDROSEMINA	m	9.60

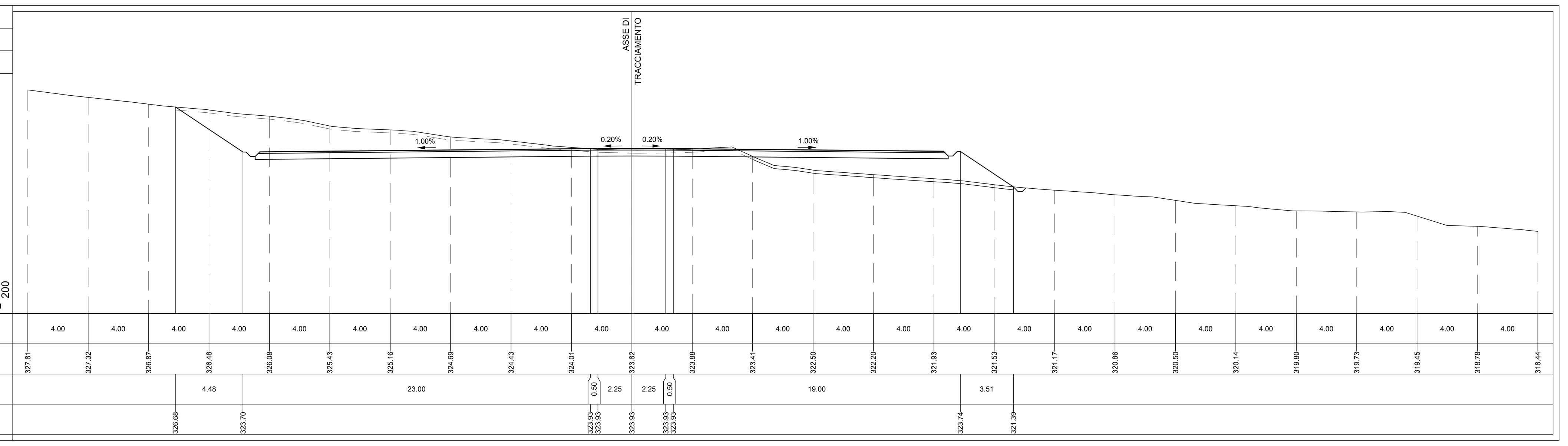

PROFILO GD05

SEZIONE GD05-17

PROGRESSIVA 207.33

A RIPORTO	m²	57.55
B SCAVO	m²	44.01
C FINITURA PAV	m²	6.41
D FONDAZIONE PAV	m²	25.85
E SCAVO FOSSO RIL	m²	0.16
L RINT SCOTICO RIL	m²	7.49
M RINT SCOTICO SCV	m²	0.09
a SCOTICO RILEVATO	m	37.72
b SCOTICO SCAVO	m	39.36
c IDROSEMINA	m	12.18

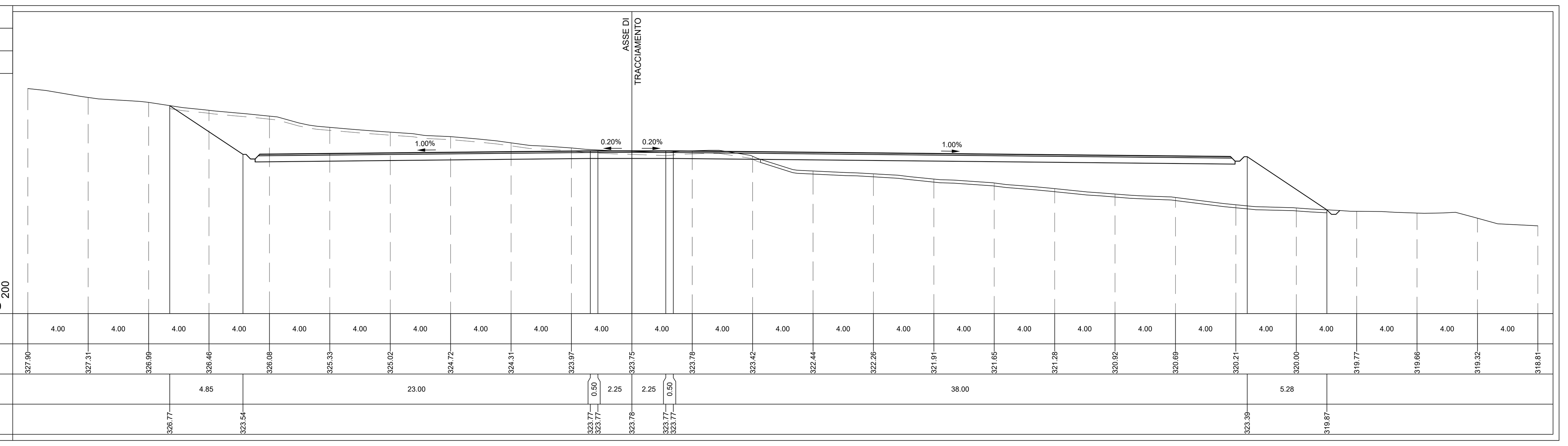

PROFILO GD05

SEZIONE GD05-18

PROGRESSIVA 234.32

A RIPORTO	m²	39.99
B SCAVO	m²	46.47
C FINITURA PAV	m²	6.42
D FONDAZIONE PAV	m²	25.85
E SCAVO FOSSO RIL	m²	0.17
F SCAVO PLINTO	m²	50.96
G RINTERRO PLINTO	m²	25.21
L RINT SCOTICO RIL	m²	6.89
M RINT SCOTICO SCV	m²	0.10
a SCOTICO RILEVATO	m	34.75
b SCOTICO SCAVO	m	41.23
c IDROSEMINA	m	10.80

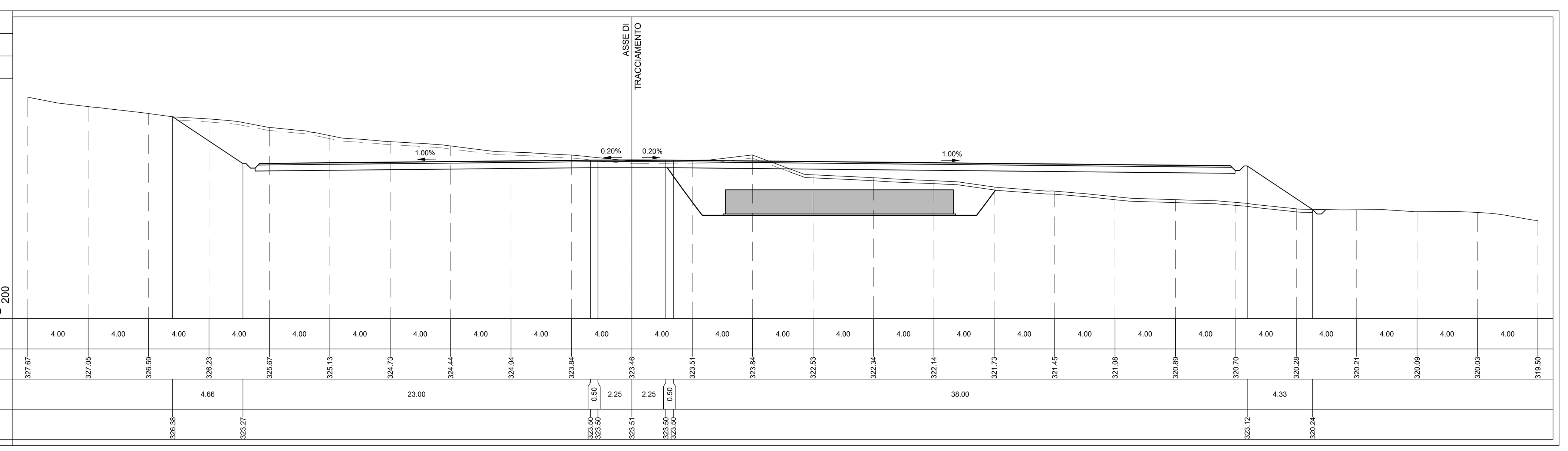

PROFILO GD05

SEZIONE GD05-18bis

PROGRESSIVA 234.33

A RIPORTO	m²	39.96
B SCAVO	m²	17.60
C FINITURA PAV	m²	5.33
D FONDAZIONE PAV	m²	21.46
E SCAVO FOSSO RIL	m²	0.17
F SCAVO PLINTO	m²	50.95
G RINTERRO PLINTO	m²	25.21
L RINT SCOTICO RIL	m²	6.90
M RINT SCOTICO SCV	m²	0.10
a SCOTICO RILEVATO	m	34.74
b SCOTICO SCAVO	m	27.59
c IDROSEMINA	m	7.75

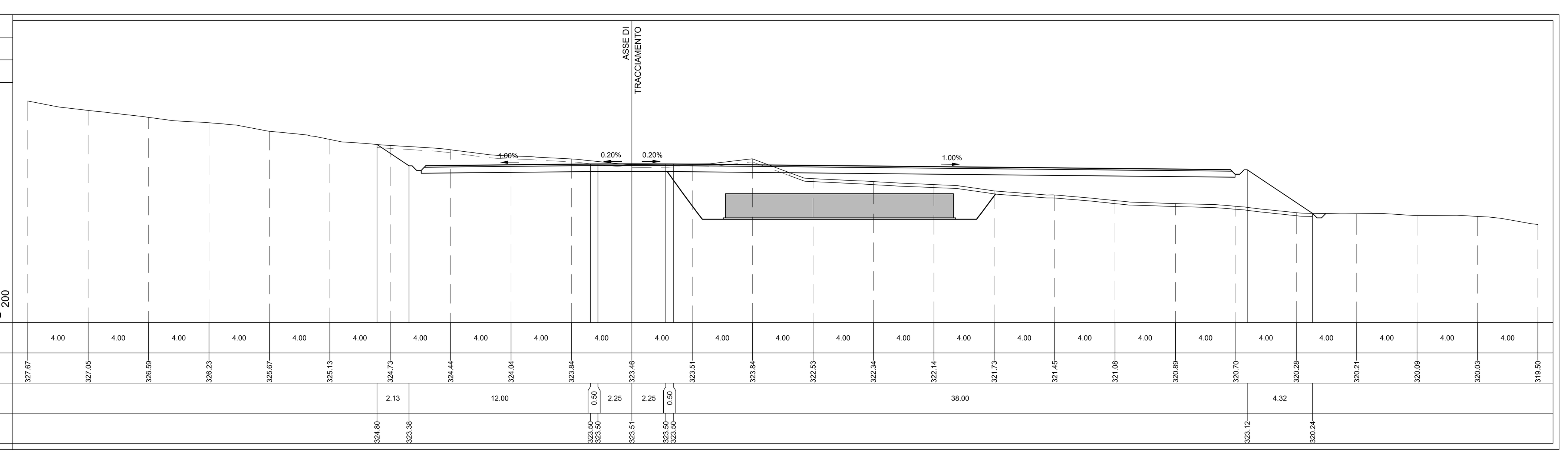

PROFILO GD05

SEZIONE GD05-19

PROGRESSIVA 237.33

A RIPORTO	m²	37.14
B SCAVO	m²	17.26
C FINITURA PAV	m²	5.33
D FONDAZIONE PAV	m²	21.46
E SCAVO FOSSO RIL	m²	0.16
F SCAVO PLINTO	m²	59.53
G RINTERRO PLINTO	m²	26.17
L RINT SCOTICO RIL	m²	6.95
M RINT SCOTICO SCV	m²	0.09
a SCOTICO RILEVATO	m	34.85
b SCOTICO SCAVO	m	27.13
c IDROSEMINA	m	7.37

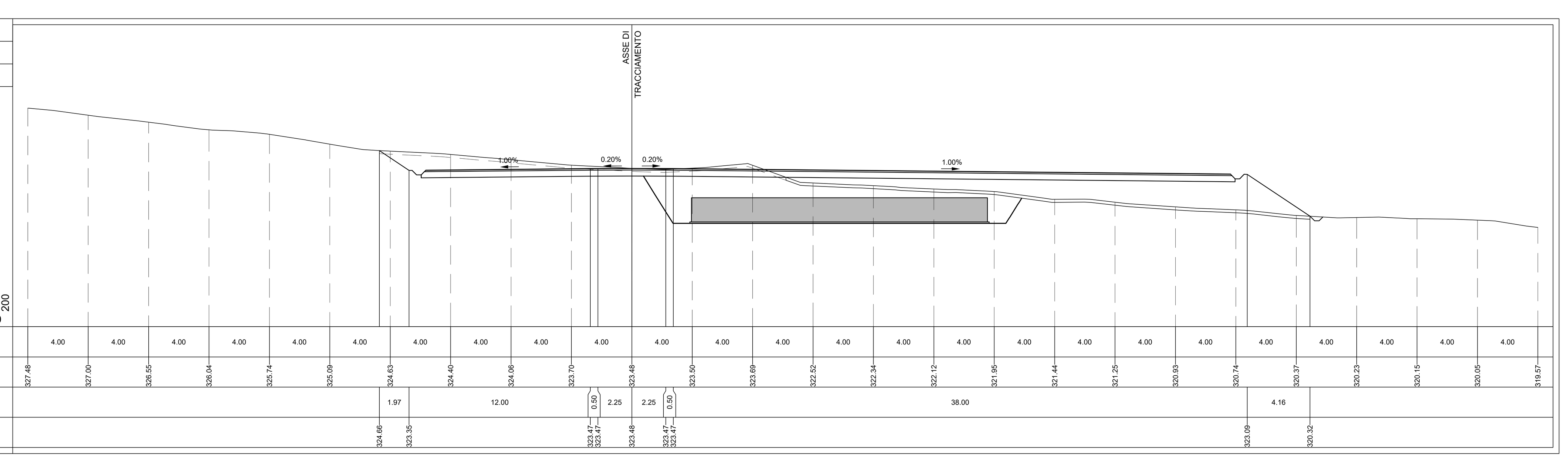

PROFILO GD05

SEZIONE GD05-19bis

PROGRESSIVA 237.33

A RIPORTO	m²	10.25
B SCAVO	m²	17.27
C FINITURA PAV	m²	3.73
D FONDAZIONE PAV	m²	15.07
E SCAVO FOSSO RIL	m²	0.13
F SCAVO PLINTO	m²	59.55
G RINTERRO PLINTO	m²	26.17
L RINT SCOTICO RIL	m²	3.42
M RINT SCOTICO SCV	m²	0.09
a SCOTICO RILEVATO	m	17.26
b SCOTICO SCAVO	m	27.13
c IDROSEMINA	m	5.53

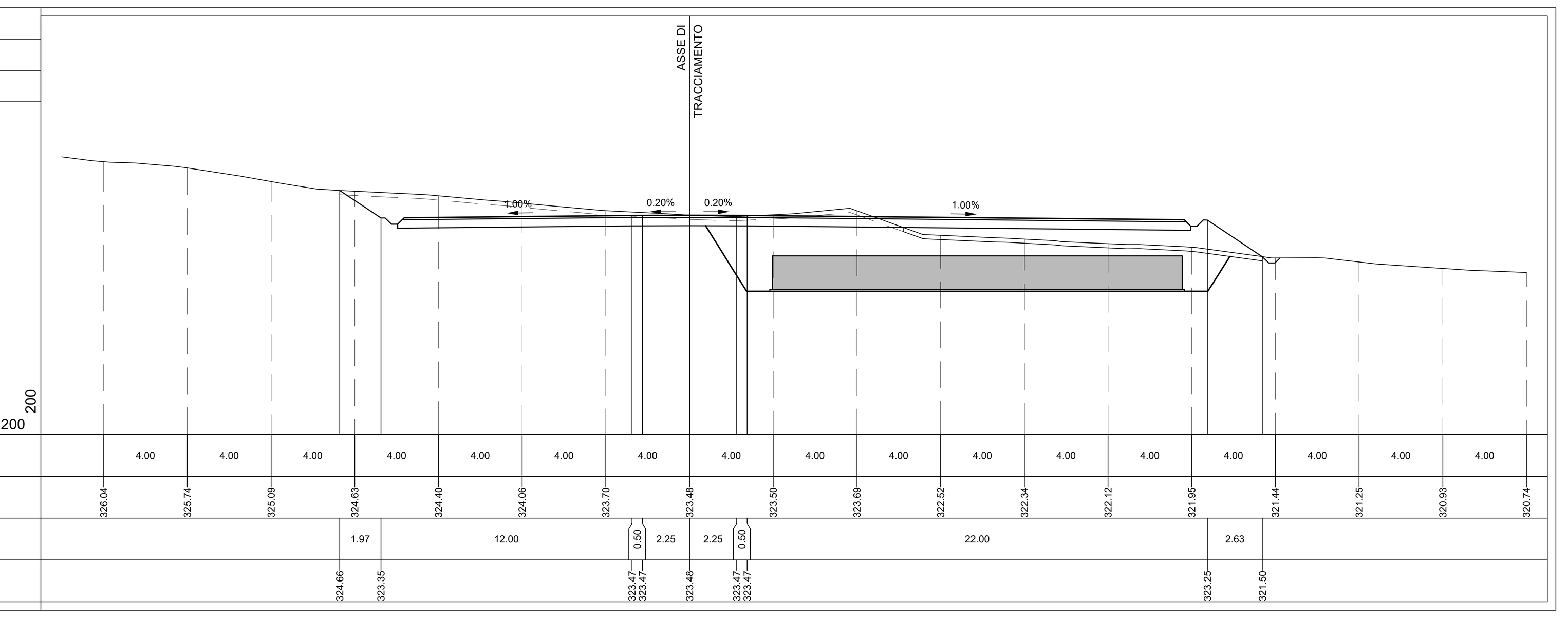

PROFILO GD05

SEZIONE GD05-20

PROGRESSIVA 242.33

A RIPORTO	m²	5.19
B SCAVO	m²	16.44
C FINITURA PAV	m²	3.74
D FONDAZIONE PAV	m²	15.07
E SCAVO FOSSO RIL	m²	0.17
F SCAVO PLINTO	m²	70.42
G RINTERRO PLINTO	m²	18.64
L RINT SCOTICO RIL	m²	3.01
M RINT SCOTICO SCV	m²	0.21
Z PLINTO A DEDURRE	m²	1.96
a SCOTICO RILEVATO	m	14.99
b SCOTICO SCAVO	m	28.43
c IDROSEMINA	m	4.50

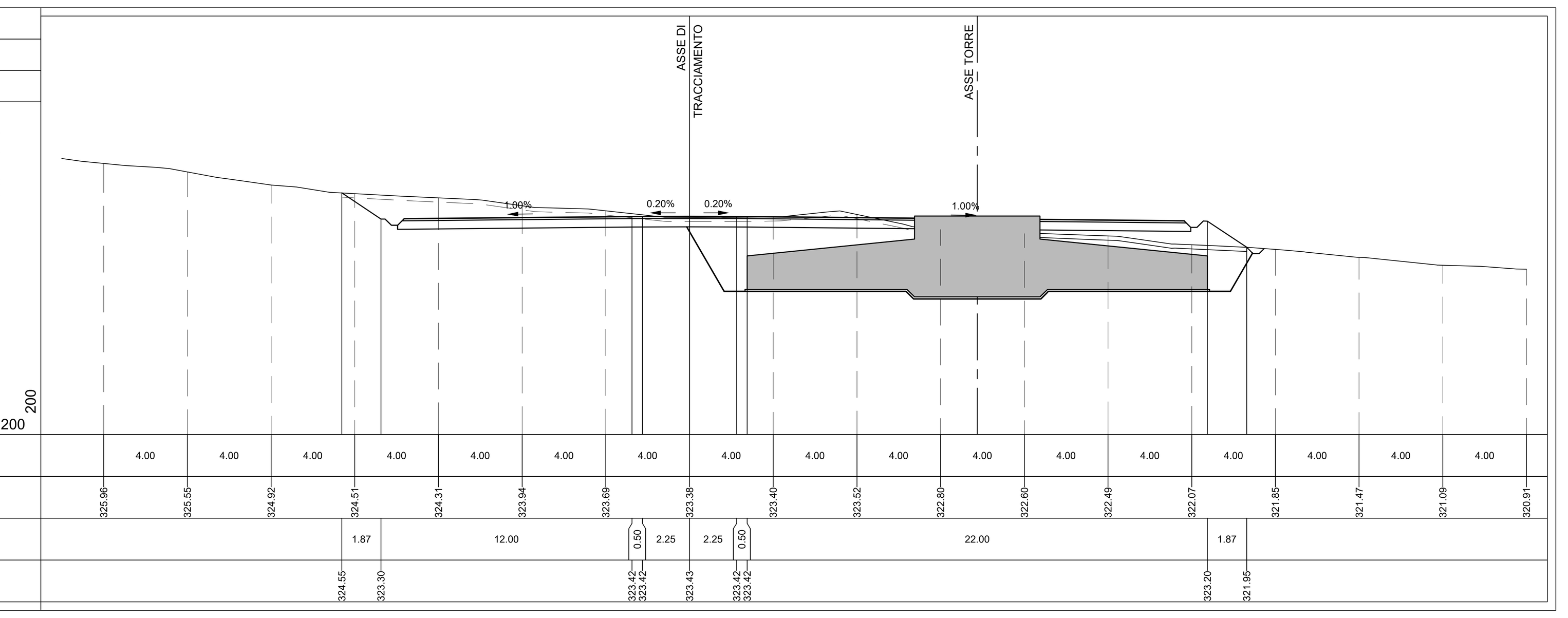

PROFILO GD05

SEZIONE GD05-21

PROGRESSIVA 253.32

A RIPORTO	m²	6.69
B SCAVO	m²	14.93
C FINITURA PAV	m²	3.73
D FONDAZIONE PAV	m²	15.07
E SCAVO FOSSO RIL	m²	0.16
F SCAVO PLINTO	m²	34.48
G RINTERRO PLINTO	m²	32.57
L RINT SCOTICO RIL	m²	2.61
M RINT SCOTICO SCV	m²	0.18
a SCOTICO RILEVATO	m	13.07
b SCOTICO SCAVO	m	30.81
c IDROSEMINA	m	5.10

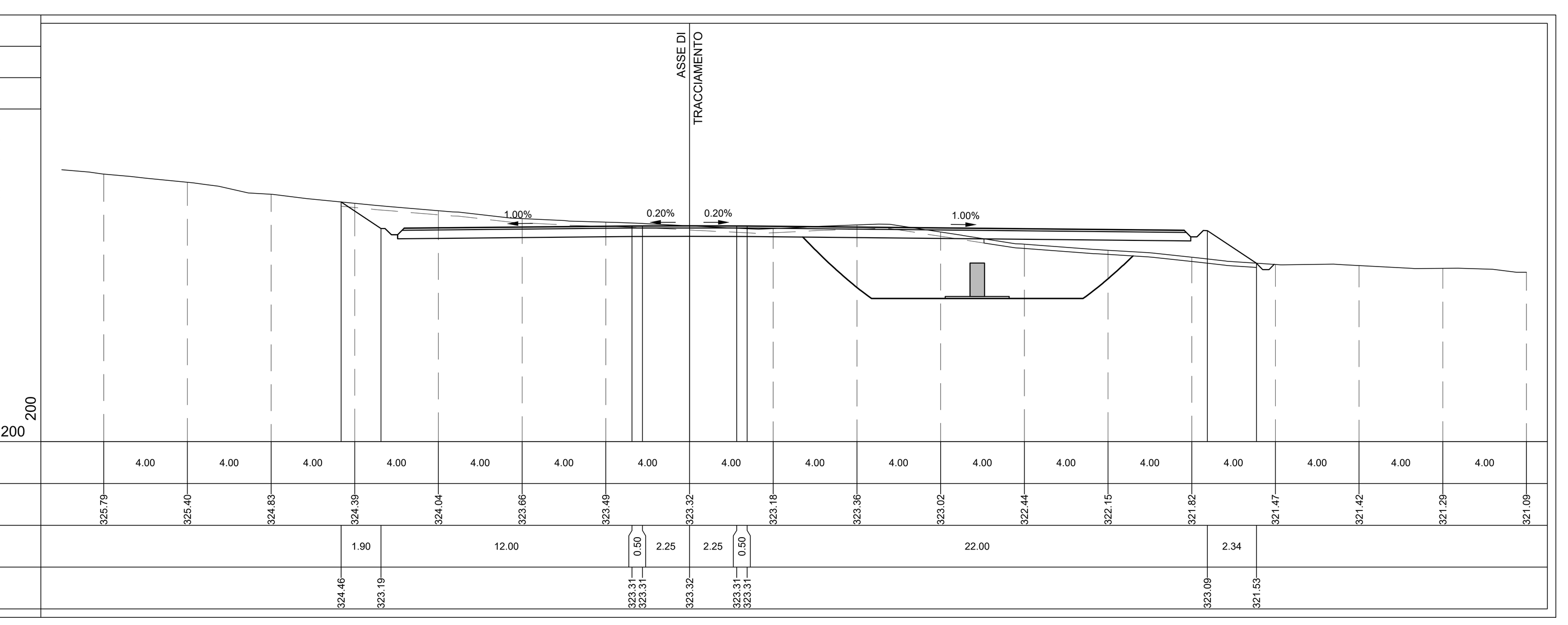

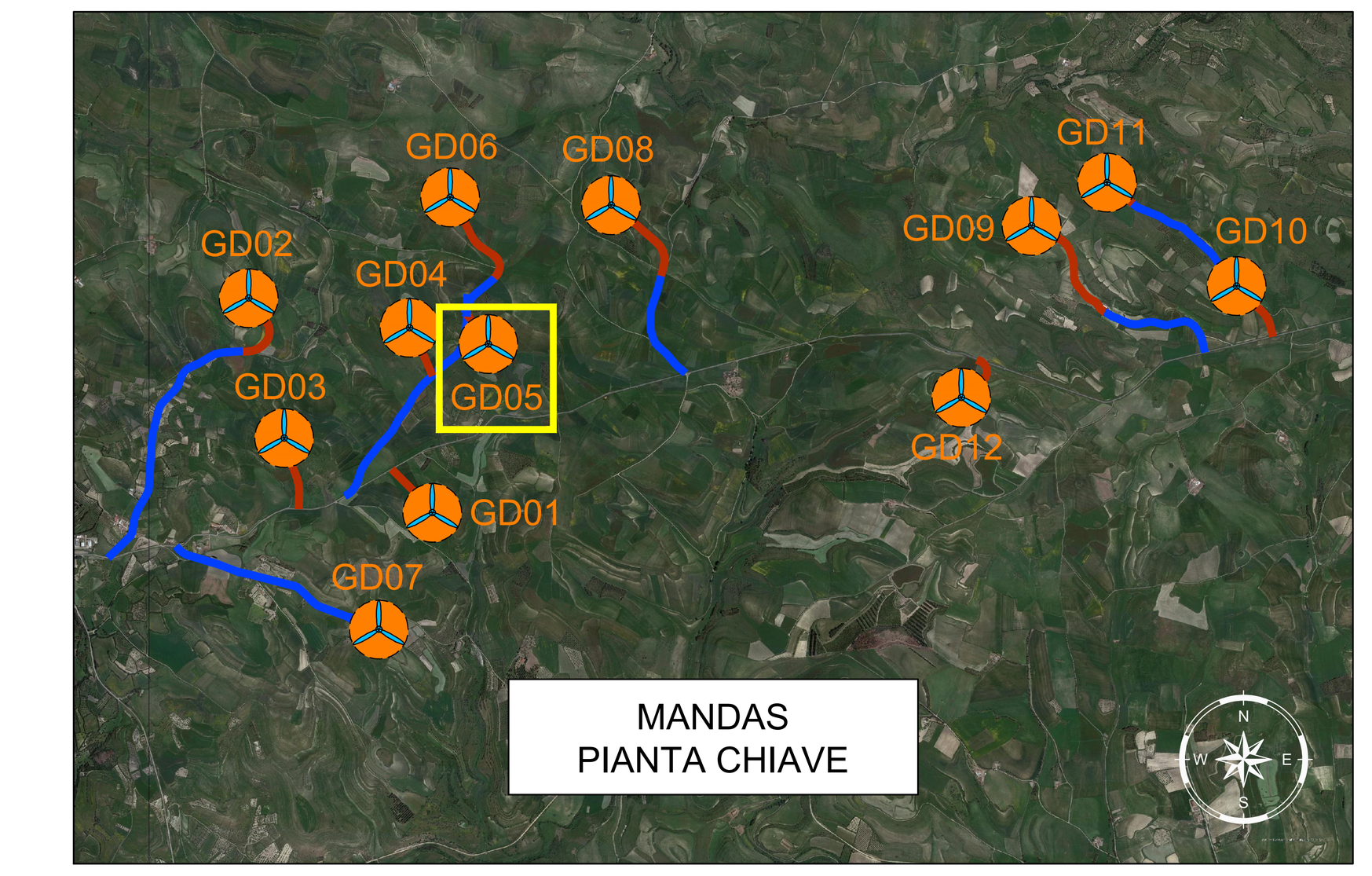

LEGENDA PIANTA CHIAVE

- PIAZZOLA CON ROTORE EOLICO
- PISTA DI ACCESSO ALLA PIAZZOLA
- VIABILITA' ESISTENTE DA ADEGUARE

Rev0	Emissione	TK	EL	LC	02/2023
REV.	DESCRIZIONE	DISEGN.	CONTROL.	APPROV.	DATA

Montana

Montana S.p.A. Via Carlo Angelo Fumagalli, 6. 20143 Milano
Tel. +39.02.54118173 Fax +39.02.54129890 www.montanambiente.com
P.IVA 10414270156 Cap. Soc. 600.000,00 €
Milano (sede certificata ISO) | Brescia | Palermo | Cagliari | Roma | Siracusa

Committente

GIUDECCA WIND GRUPPONOVELLO

GIUDECCA WIND S.R.L.
VIA FRIULI VENEZIA GIULIA 75, 30030 PIANIGA (VE)
C.F. 04692770276

Progettisti

ING. LAURA CONTI
Iscritta all'Ordine degli Ingegneri della Provincia di Pavia al n. 1726

Oggetto

WIND FARM GIUDECCA - IMPIANTO EOLICO DA 72 MW
Comune di Mandas, Gergei e Villanovafranca (SU)

Tavola

GD05 - SEZIONI TRASVERSALI PIAZZOLA 2di2

N. Tav. T12.05b

Ns. Rif. 2799_5298_GIUD_PD_T12.05_REV0_GD05-SEZIONI TRASVERSALI PIAZZOLA

Scala 1:200

È VIETATA LA RIPRODUZIONE DI QUESTO DOCUMENTO SENZA PREVENTIVA AUTORIZZAZIONE SCRITTA DELLA MONTANA SPA