PROFILO GD06

SEZIONE GD06-30bis

PROGRESSIVA 507.28

B SCAVO	m²	8.39
C FINITURA PAV	m²	0.54
D FONDAZIONE PAV	m²	3.80
M RINT SCOTICO SCV	m²	0.06
b SCOTICO SCAVO	m	17.12
c IDROSEMINA	m	1.71

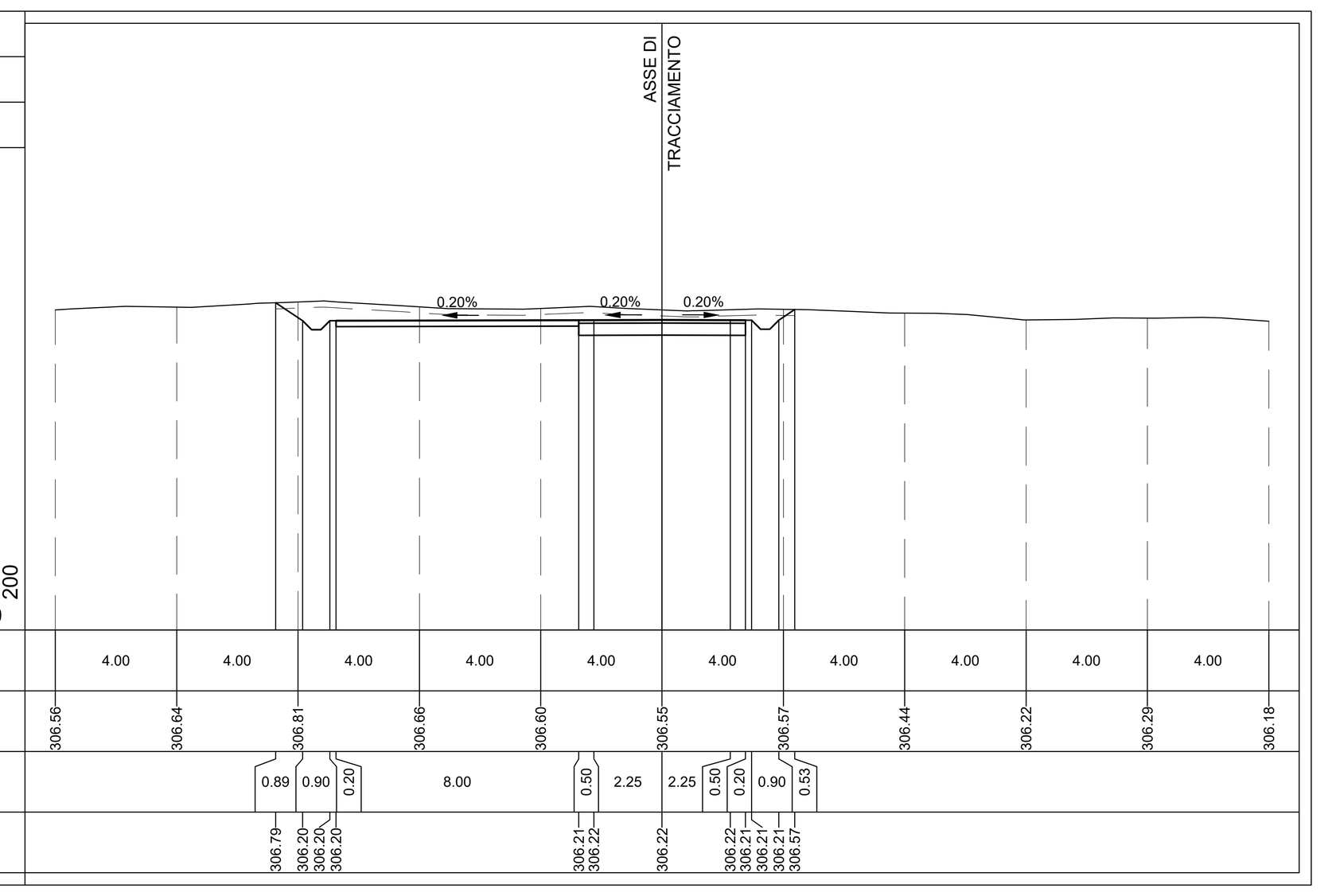

PROFILO GD06

SEZIONE GD06-31

PROGRESSIVA 519.28

B SCAVO	m²	4.33
C FINITURA PAV	m²	0.54
D FONDAZIONE PAV	m²	3.80
E SCAVO FOSSO RIL	m²	0.17
L RINT SCOTICO RIL	m²	0.04
M RINT SCOTICO SCV	m²	0.03
a SCOTICO RILEVATO	m	0.24
b SCOTICO SCAVO	m	14.93
c IDROSEMINA	m	0.64

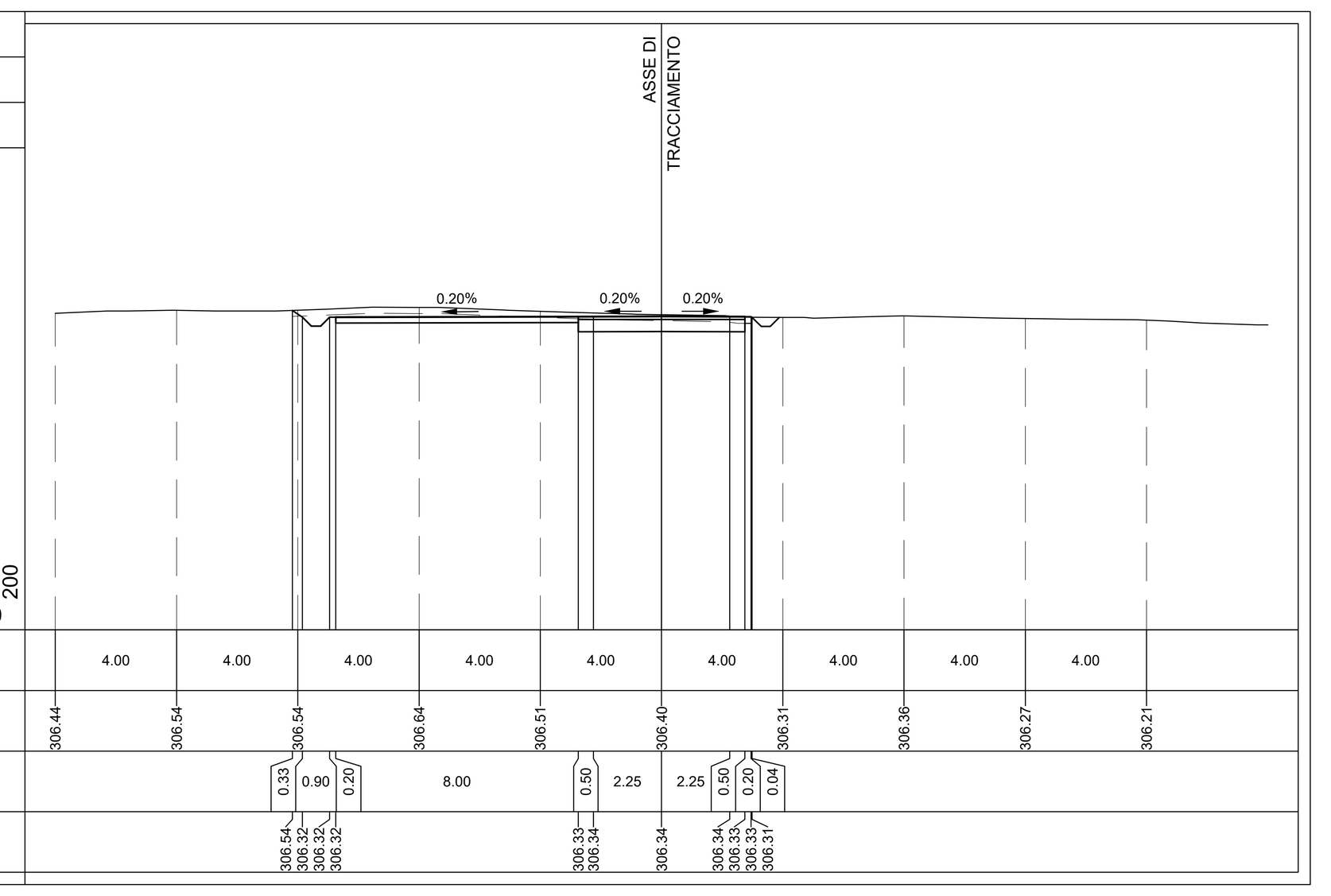

PROFILO GD06

SEZIONE GD06-32

PROGRESSIVA 526.28

A RIPORTO	m²	0.03
B SCAVO	m²	1.41
C FINITURA PAV	m²	0.54
D FONDAZIONE PAV	m²	2.20
E SCAVO FOSSO RIL	m²	0.16
L RINT SCOTICO RIL	m²	0.07
M RINT SCOTICO SCV	m²	0.06
a SCOTICO RILEVATO	m	0.37
b SCOTICO SCAVO	m	6.79
c IDROSEMINA	m	0.62

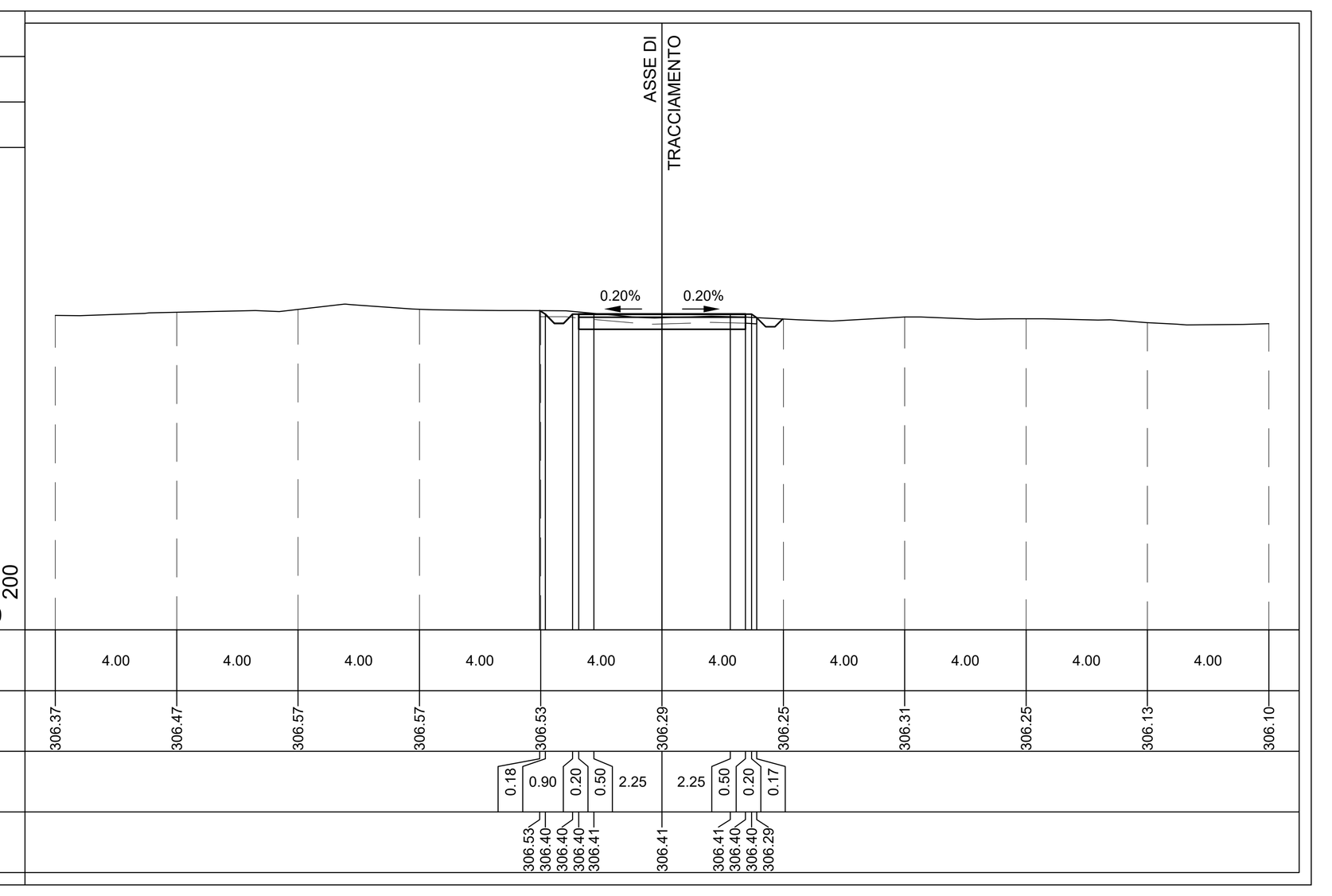

PROFILO GD06

SEZIONE GD06-33

PROGRESSIVA 537.28

A RIPORTO	m²	0.12
B SCAVO	m²	0.39
C FINITURA PAV	m²	0.56
D FONDAZIONE PAV	m²	2.20
E SCAVO FOSSO RIL	m²	0.41
L RINT SCOTICO RIL	m²	0.18
a SCOTICO RILEVATO	m	0.89
b SCOTICO SCAVO	m	5.50
c IDROSEMINA	m	0.98

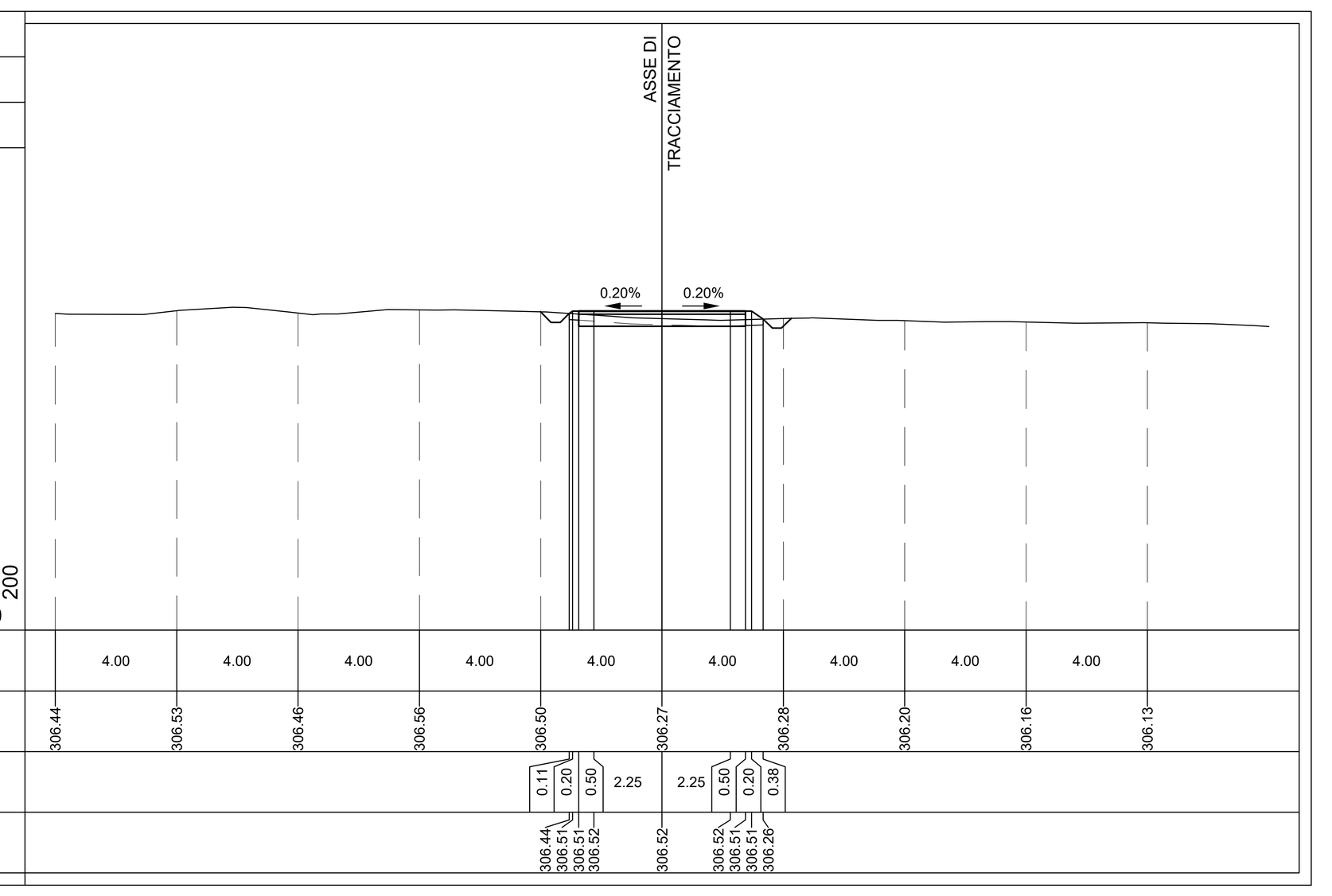

PROFILO GD06

SEZIONE GD06-33bis

PROGRESSIVA 537.28

A RIPORTO	m²	0.12
B SCAVO	m²	0.61
C FINITURA PAV	m²	0.56
D FONDAZIONE PAV	m²	3.80
E SCAVO FOSSO RIL	m²	0.37
L RINT SCOTICO RIL	m²	0.18
M RINT SCOTICO SCV	m²	0.08
a SCOTICO RILEVATO	m	0.89
b SCOTICO SCAVO	m	13.51
c IDROSEMINA	m	0.99

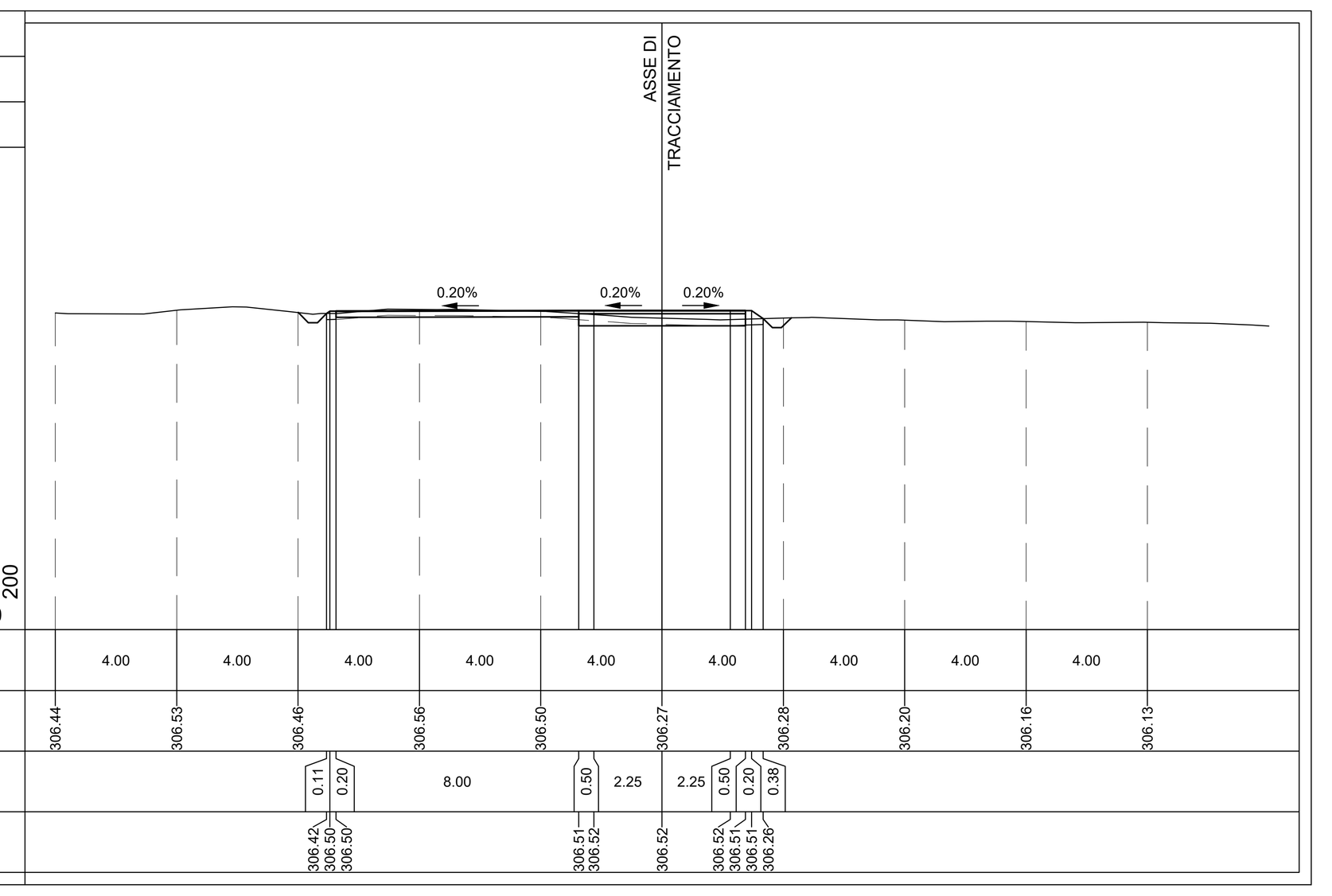

PROFILO GD06

SEZIONE GD06-34

PROGRESSIVA 549.28

A RIPORTO	m²	0.09
B SCAVO	m²	0.50
C FINITURA PAV	m²	0.56
D FONDAZIONE PAV	m²	3.80
E SCAVO FOSSO RIL	m²	0.37
L RINT SCOTICO RIL	m²	0.17
M RINT SCOTICO SCV	m²	0.25
a SCOTICO RILEVATO	m	0.82
b SCOTICO SCAVO	m	13.50
c IDROSEMINA	m	0.90

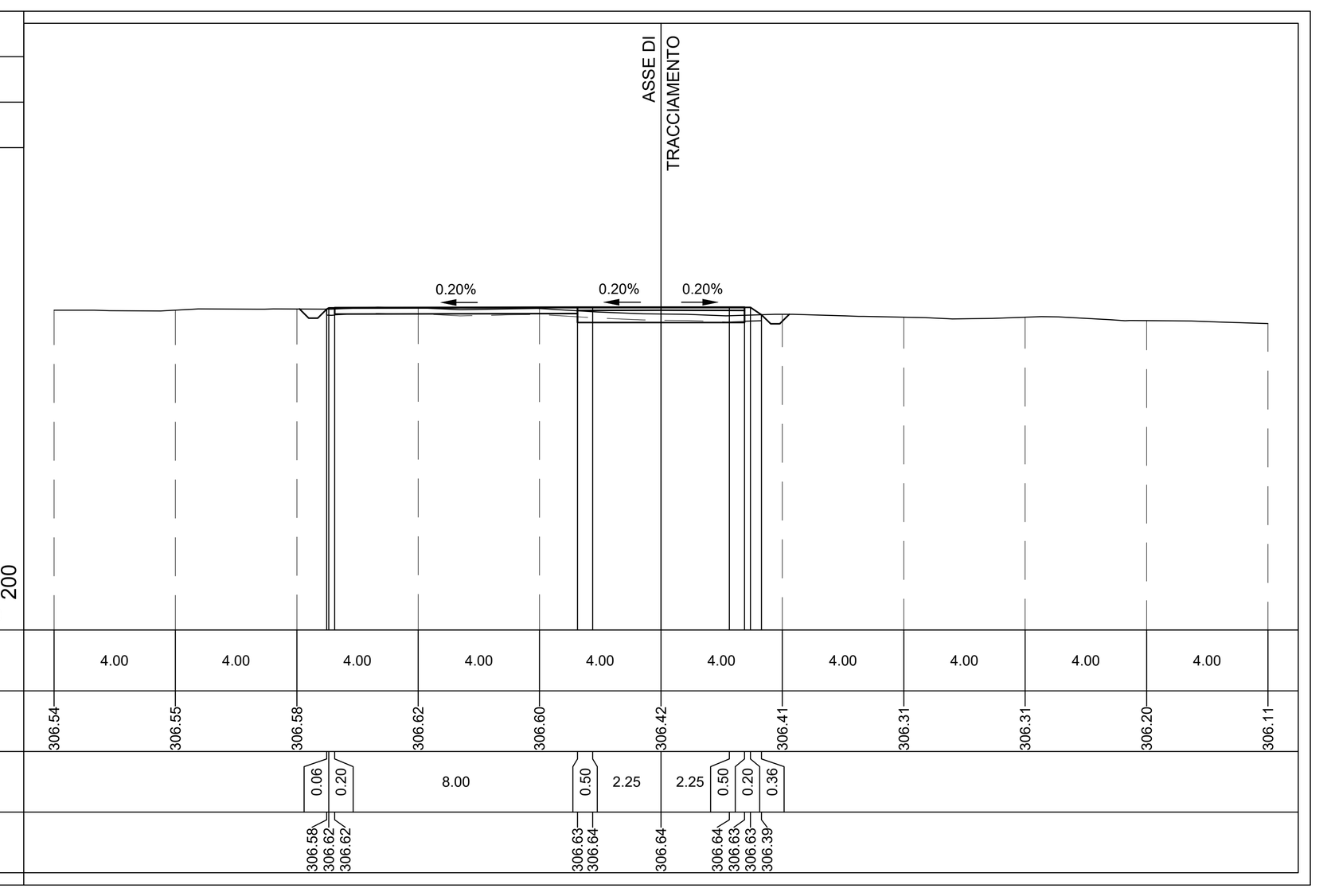

PROFILO GD06

SEZIONE GD06-34bis

PROGRESSIVA 549.28

A RIPORTO	m²	0.35
B SCAVO	m²	4.29
C FINITURA PAV	m²	6.60
D FONDAZIONE PAV	m²	28.44
E SCAVO FOSSO RIL	m²	0.80
L RINT SCOTICO RIL	m²	0.48
M RINT SCOTICO SCV	m²	0.49
a SCOTICO RILEVATO	m	2.45
b SCOTICO SCAVO	m	42.08
c IDROSEMINA	m	1.74

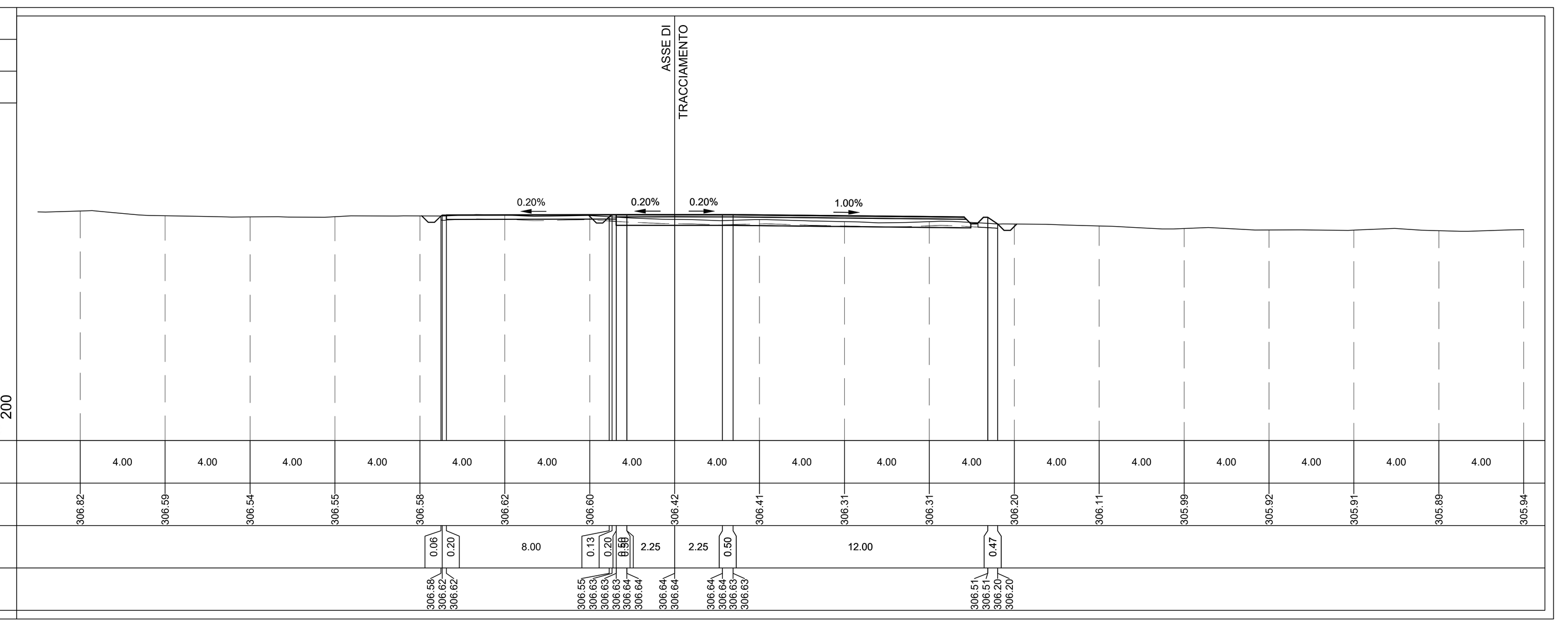

PROFILO GD06

SEZIONE GD06-35

PROGRESSIVA 556.28

A RIPORTO	m²	0.46
B SCAVO	m²	0.47
C FINITURA PAV	m²	1.65
D FONDAZIONE PAV	m²	6.70
E SCAVO FOSSO RIL	m²	0.35
L RINT SCOTICO RIL	m²	0.41
M RINT SCOTICO SCV	m²	1.35
a SCOTICO RILEVATO	m	2.02
b SCOTICO SCAVO	m	16.71
c IDROSEMINA	m	1.42

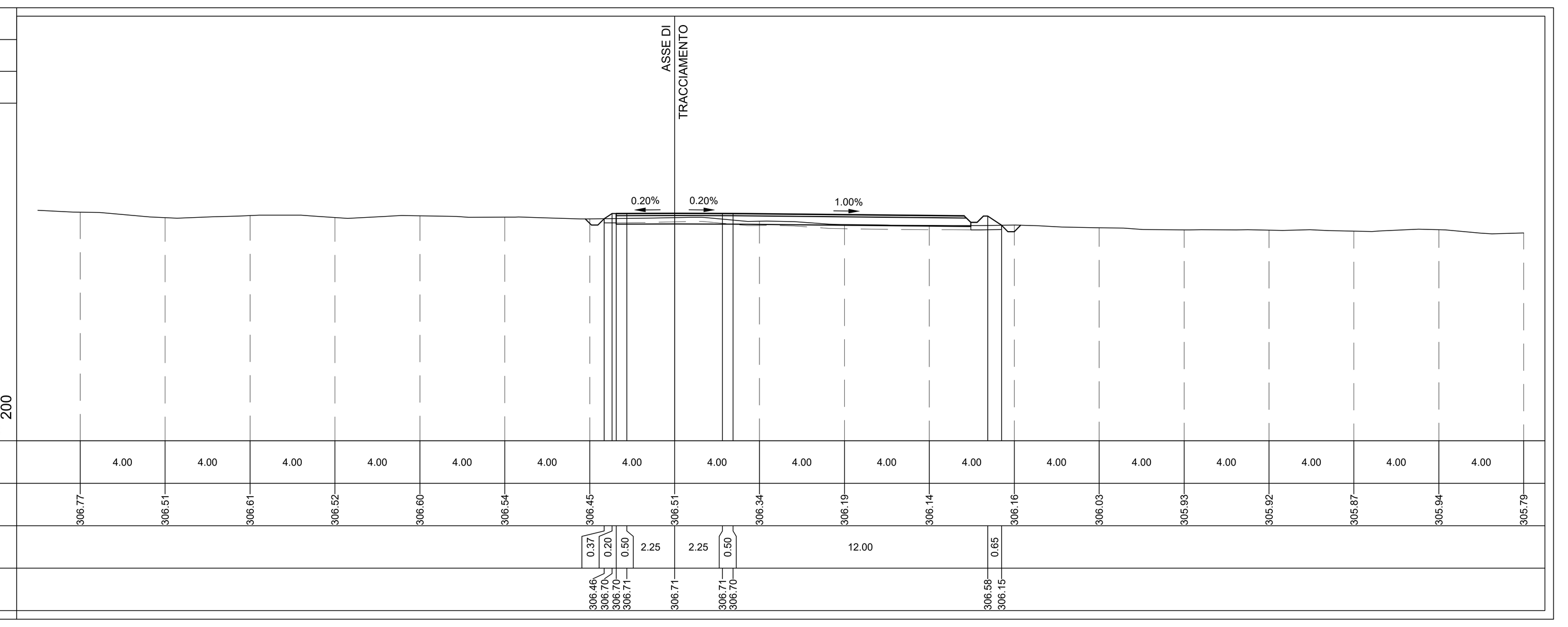

PROFILO GD06

SEZIONE GD06-36

PROGRESSIVA 565.28

A RIPORTO	m²	3.17
C FINITURA PAV	m²	1.65
D FONDAZIONE PAV	m²	6.70
E SCAVO FOSSO RIL	m²	0.34
L RINT SCOTICO RIL	m²	3.92
a SCOTICO RILEVATO	m	19.53
c IDROSEMINA	m	2.38

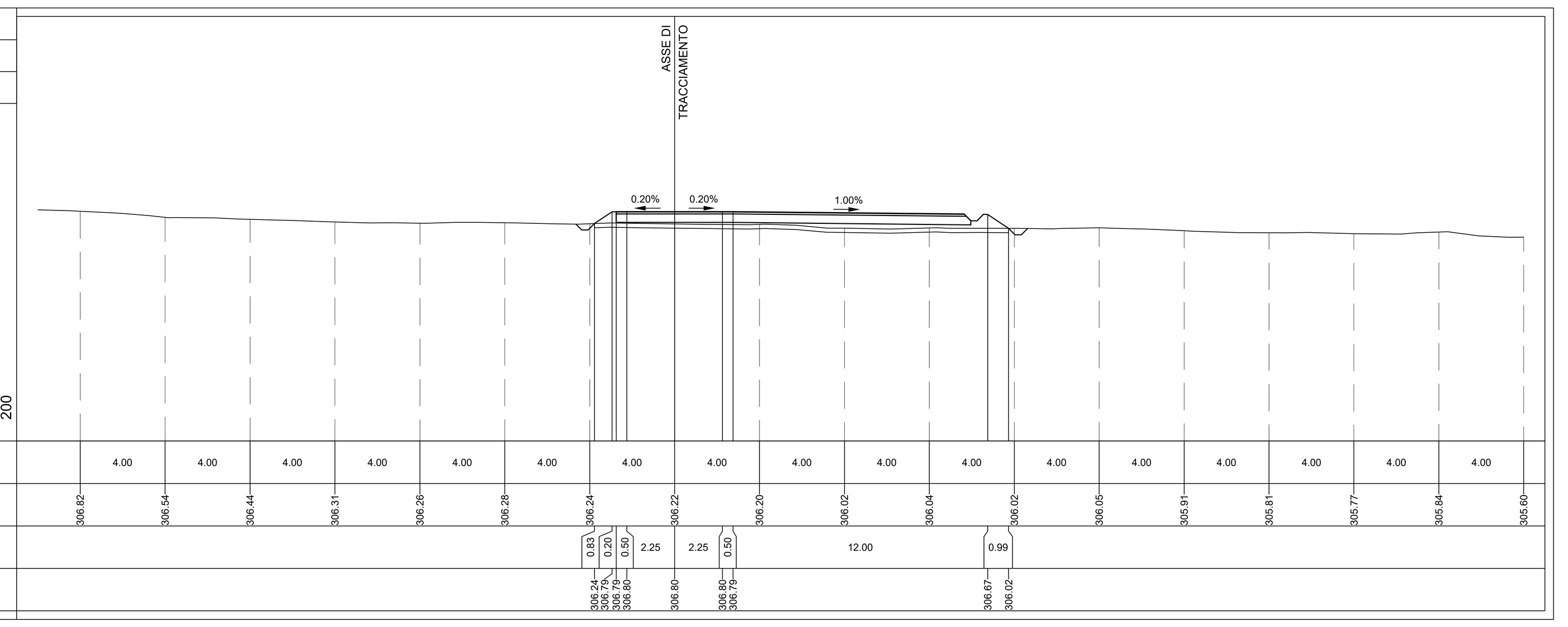

PROFILO GD06

SEZIONE GD06-36bis

PROGRESSIVA 565.28

A RIPORTO	m²	4.75
C FINITURA PAV	m²	2.74
D FONDAZIONE PAV	m²	11.14
E SCAVO FOSSO RIL	m²	0.35
L RINT SCOTICO RIL	m²	6.15
a SCOTICO RILEVATO	m	30.66
c IDROSEMINA	m	2.55

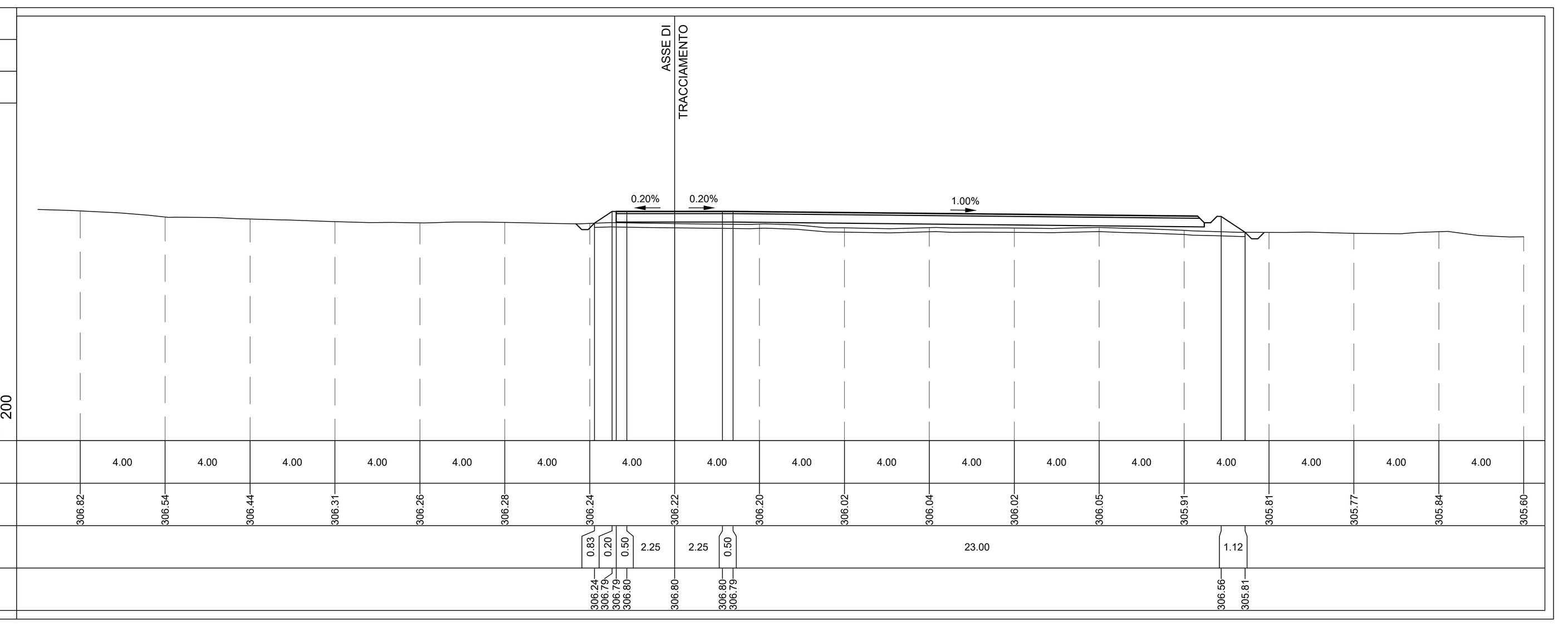

PROFILO GD06

SEZIONE GD06-37

PROGRESSIVA 567.28

A RIPORTO	m²	5.80
C FINITURA PAV	m²	2.72
D FONDAZIONE PAV	m²	11.14
E SCAVO FOSSO RIL	m²	0.36
L RINT SCOTICO RIL	m²	6.13
a SCOTICO RILEVATO	m	30.85
c IDROSEMINA	m	2.76

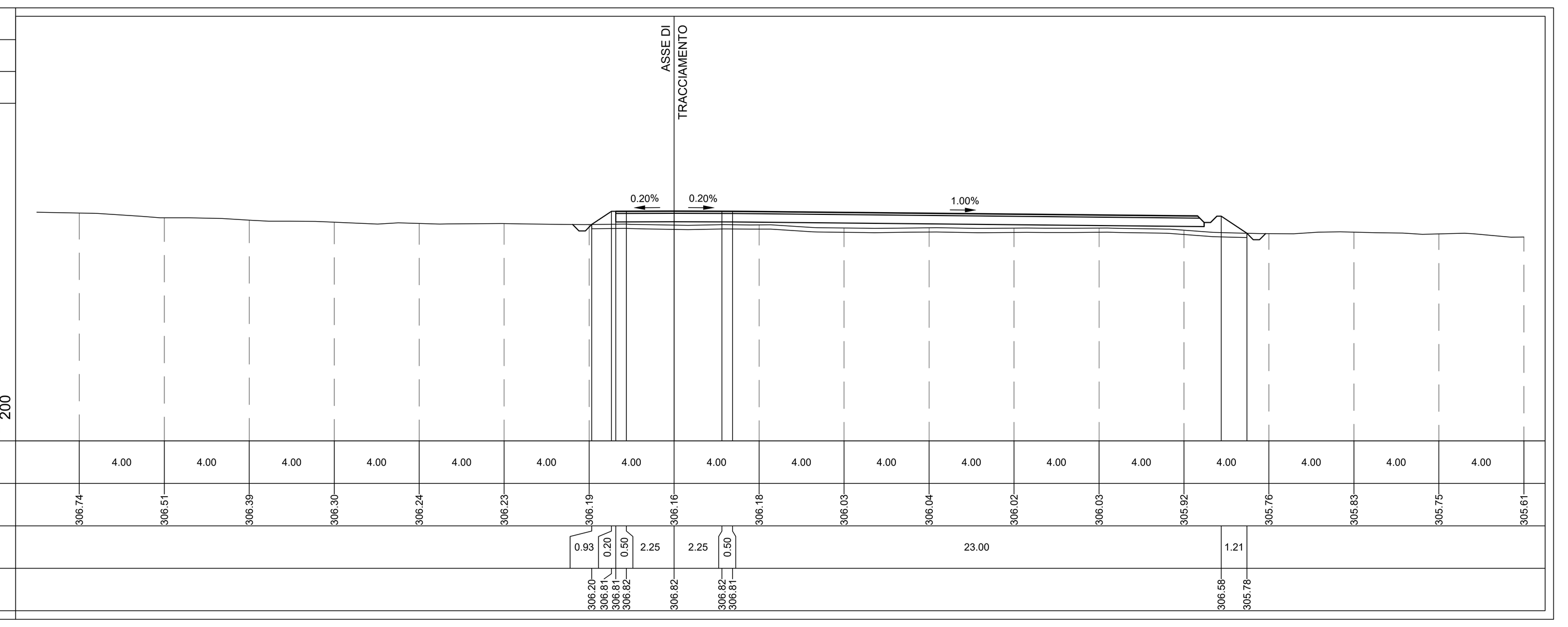

PROFILO GD06

SEZIONE GD06-37bis

PROGRESSIVA 567.28

A RIPORTO	m²	8.89
C FINITURA PAV	m²	2.72
D FONDAZIONE PAV	m²	12.74
E SCAVO FOSSO RIL	m²	0.36
L RINT SCOTICO RIL	m²	7.71
a SCOTICO RILEVATO	m	38.76
c IDROSEMINA	m	2.66

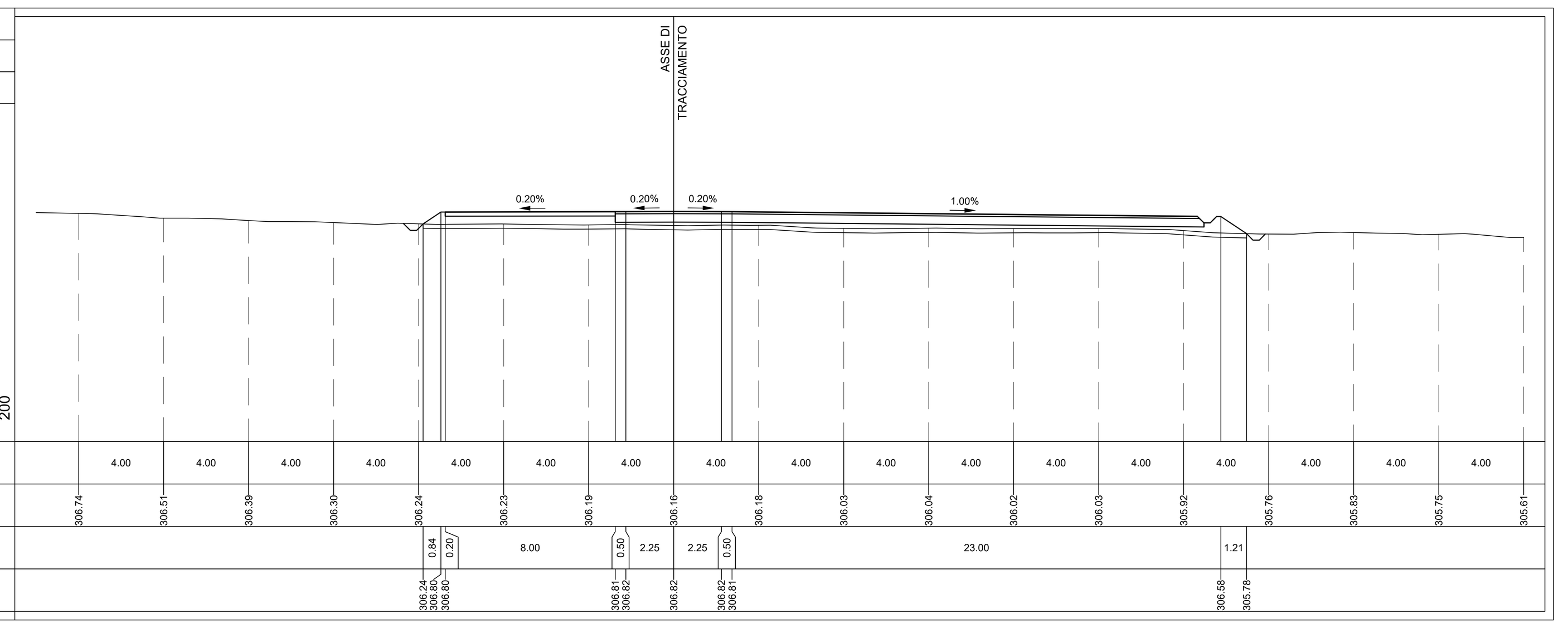

PROFILO GD06

SEZIONE GD06-38

PROGRESSIVA 579.28

A RIPORTO	m²	14.28
C FINITURA PAV	m²	2.73
D FONDAZIONE PAV	m²	12.75
E SCAVO FOSSO RIL	m²	0.40
L RINT SCOTICO RIL	m²	7.75
a SCOTICO RILEVATO	m	39.03
c IDROSEMINA	m	2.99

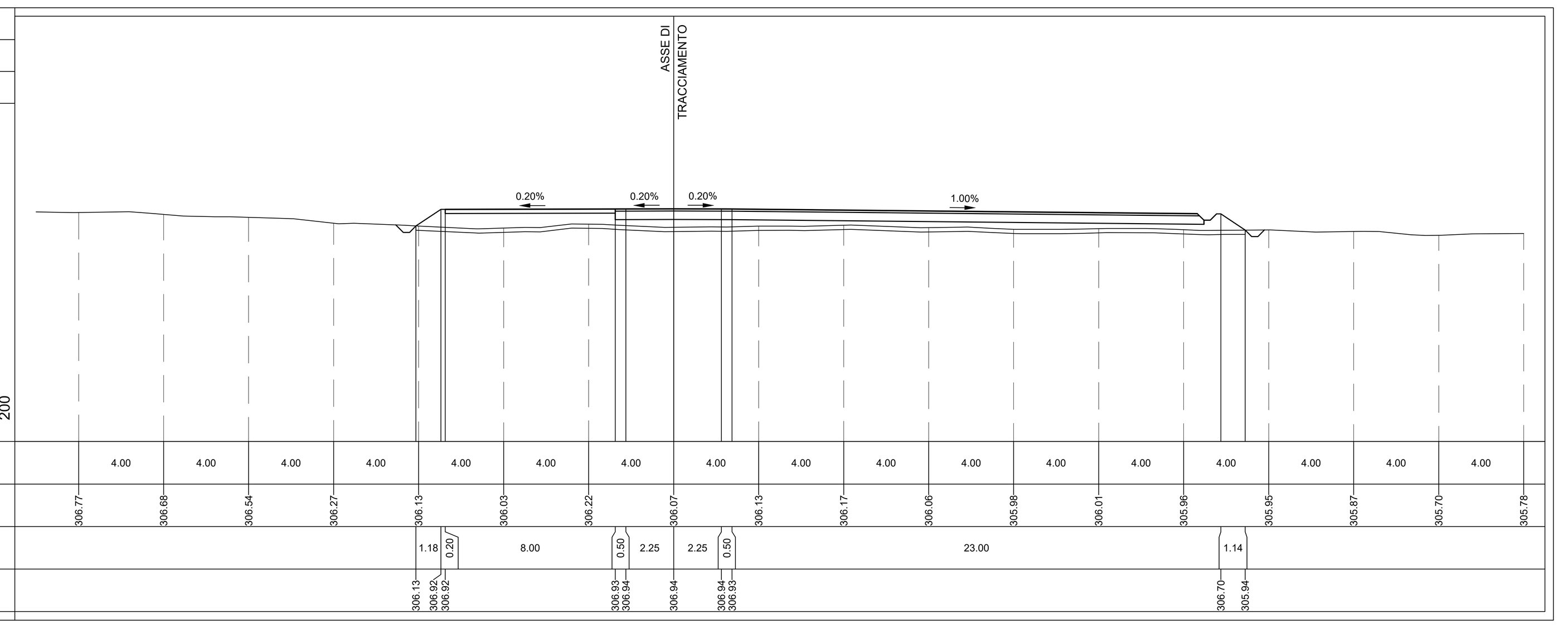

PROFILO GD06

SEZIONE GD06-39

PROGRESSIVA 586.28

A RIPORTO	m²	9.62
C FINITURA PAV	m²	2.72
D FONDAZIONE PAV	m²	11.14
E SCAVO FOSSO RIL	m²	0.34
L RINT SCOTICO RIL	m²	6.17
a SCOTICO RILEVATO	m	30.94
c IDROSEMINA	m	2.89

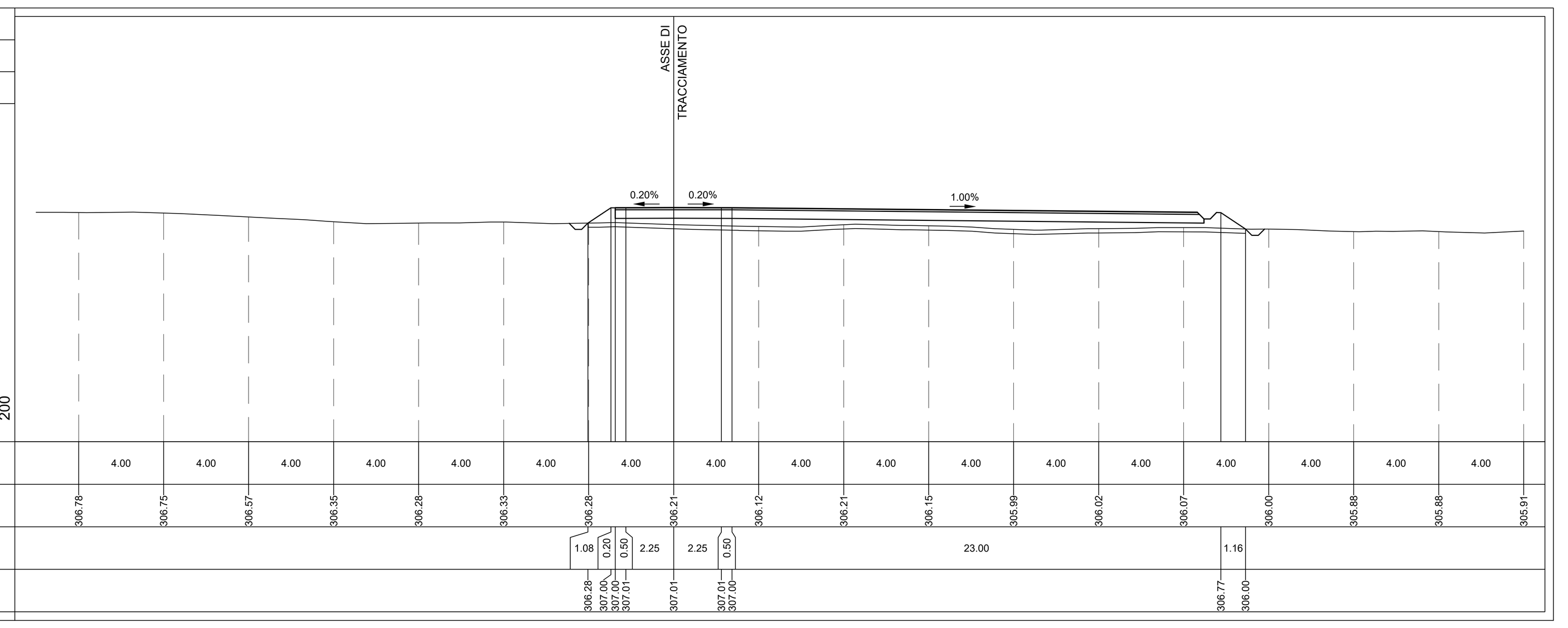

PROFILO GD06

SEZIONE GD06-40

PROGRESSIVA 595.28

A RIPORTO	m²	11.80
C FINITURA PAV	m²	2.72
D FONDAZIONE PAV	m²	11.14
E SCAVO FOSSO RIL	m²	0.38
L RINT SCOTICO RIL	m²	6.26
a SCOTICO RILEVATO	m	31.18
c IDROSEMINA	m	3.17

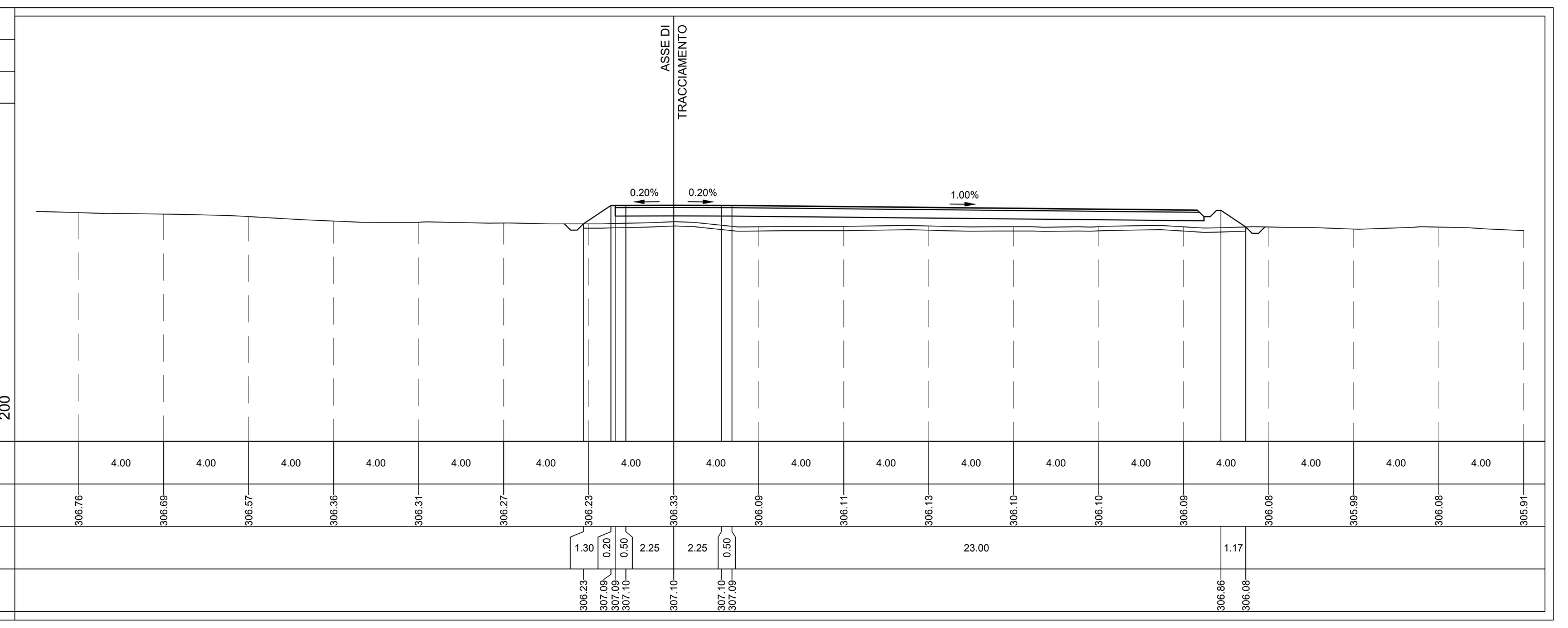

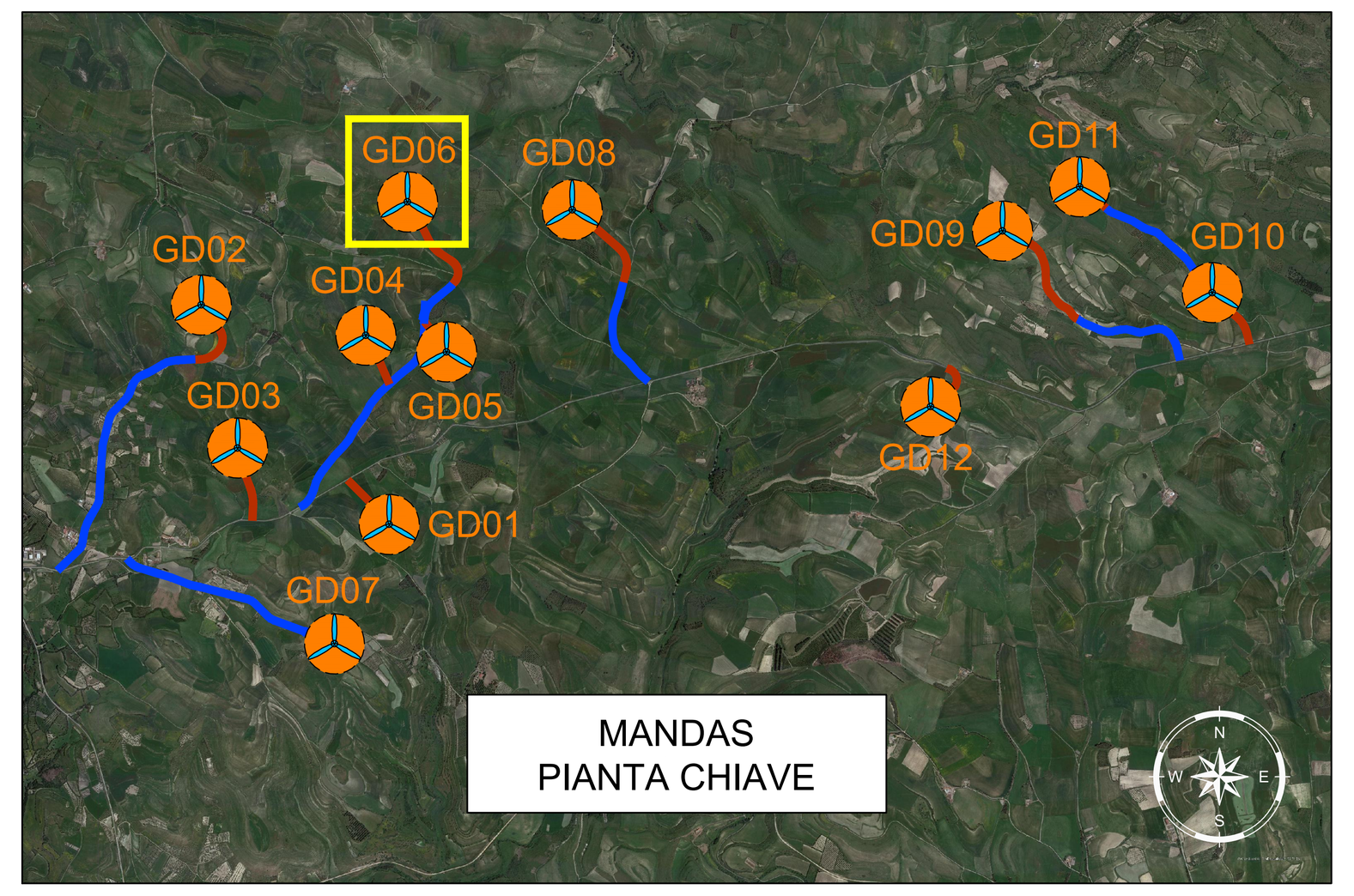

LEGENDA PIANTA CHIAVE

- PIAZZOLA CON ROTORE EOLICO
- PISTA DI ACCESSO ALLA PIAZZOLA
- VIABILITA' ESISTENTE DA ADEGUARE

REV.	DESCRIZIONE	DISEGN.	CONTROL.	APPROV.	DATA
Rev0	Emissione	TK	EL	LC	02/2023

Montana S.p.A
Via Carlo Angelo Fumagalli, 6.
20143 Milano
Tel. +39.02.54118173
Fax +39.02.54129890
www.montanambiente.com
P.IVA 10414270156
Cap. Soc. 600.000,00 €
Milano (sede certificata ISO) | Brescia | Palermo | Cagliari | Roma | Siracusa

Committente

GIUDECCA WIND S.R.L.
VIA FRIULI VENEZIA GIULIA 75, 30030 PIANIGA (VE)
C.F. 04692770276

Progettisti

ING. LAURA CONTI
Iscritta all'Ordine degli Ingegneri della Provincia di Pavia al n. 1726

Oggetto

WIND FARM GIUDECCA - IMPIANTO EOLICO DA 72 MW
Comune di Mandas, Gergei e Villanovafranca (SU)

Tavola

GD06 - SEZIONI TRASVERSALI PIAZZOLA 1di2

N. Tav. T12.06a

Ns. Rif. 2799_5298_GIUD_PD_T12.06_REV0_GD06-SEZIONI TRASVERSALI PIAZZOLA

Scala 1:200

È VIETATA LA RIPRODUZIONE DI QUESTO DOCUMENTO SENZA PREVENTIVA AUTORIZZAZIONE SCRITTA DELLA MONTANA SPA

PROFILO GD06

SEZIONE GD06-41

PROGRESSIVA 610.78

A RIPORTO	m²	16.94
C FINITURA PAV	m²	4.50
D FONDAZIONE PAV	m²	18.27
E SCAVO FOSSO RIL	m²	0.36
L RINT SCOTICO RIL	m²	9.23
M RINT SCOTICO SCV	m²	0.20
a SCOTICO RILEVATO	m	46.35
b SCOTICO SCAVO	m	2.80
c IDROSEMINA	m	1.92

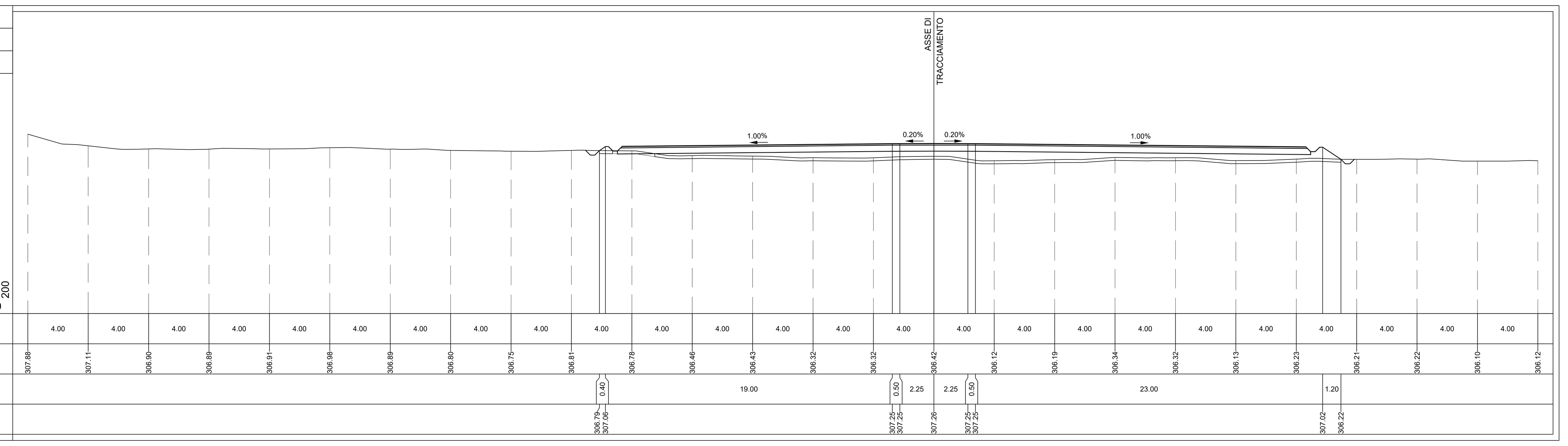

PROFILO GD06

SEZIONE GD06-42

PROGRESSIVA 626.28

A RIPORTO	m²	12.46
B SCAVO	m²	2.26
C FINITURA PAV	m²	6.40
D FONDAZIONE PAV	m²	26.16
E SCAVO FOSSO RIL	m²	0.35
L RINT SCOTICO RIL	m²	8.17
M RINT SCOTICO SCV	m²	0.70
a SCOTICO RILEVATO	m	41.01
b SCOTICO SCAVO	m	26.69
c IDROSEMINA	m	1.40

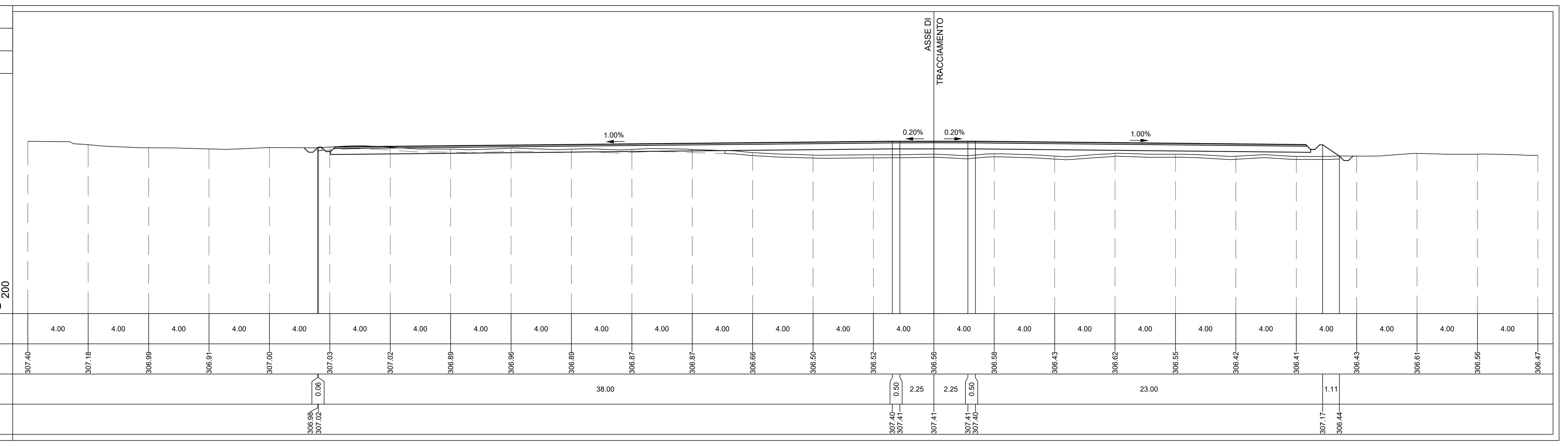

PROFILO GD06

SEZIONE GD06-43

PROGRESSIVA 653.28

A RIPORTO	m²	2.81
B SCAVO	m²	0.17
C FINITURA PAV	m²	6.42
D FONDAZIONE PAV	m²	26.16
E SCAVO FOSSO RIL	m²	0.40
F SCAVO PLINTO	m²	53.50
G RINTERRO PLINTO	m²	27.85
L RINT SCOTICO RIL	m²	7.28
M RINT SCOTICO SCV	m²	2.53
a SCOTICO RILEVATO	m	36.37
b SCOTICO SCAVO	m	30.92
c IDROSEMINA	m	0.93

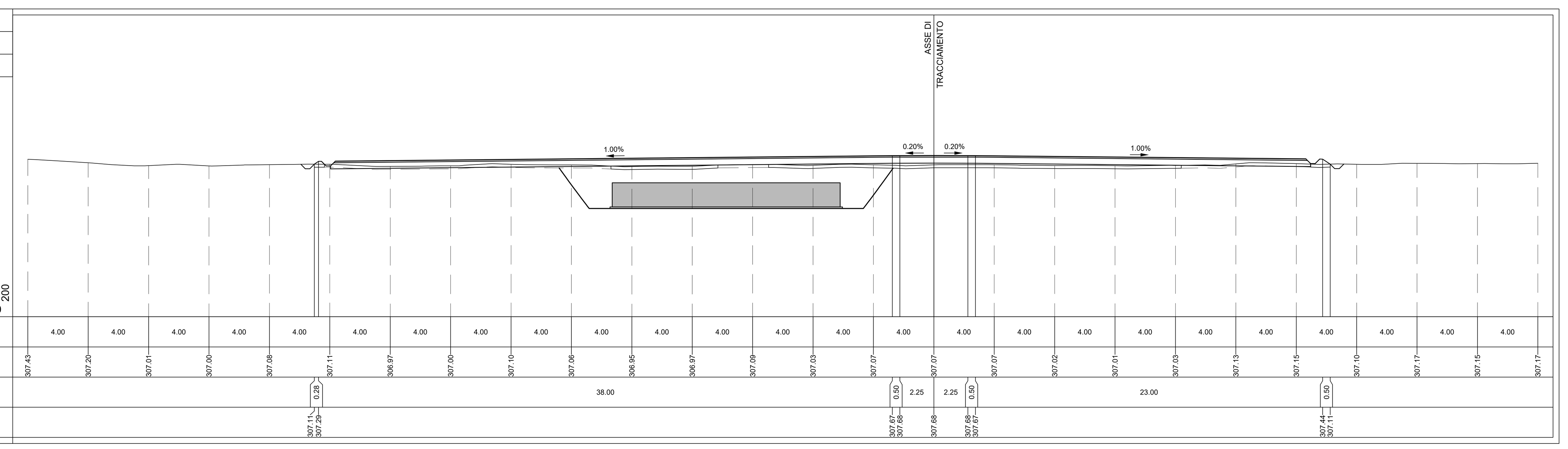

PROFILO GD06

SEZIONE GD06-43bis

PROGRESSIVA 653.28

A RIPORTO	m²	3.02
B SCAVO	m²	0.14
C FINITURA PAV	m²	5.33
D FONDAZIONE PAV	m²	21.71
E SCAVO FOSSO RIL	m²	0.40
F SCAVO PLINTO	m²	53.51
G RINTERRO PLINTO	m²	27.79
L RINT SCOTICO RIL	m²	6.85
M RINT SCOTICO SCV	m²	1.89
a SCOTICO RILEVATO	m	34.23
b SCOTICO SCAVO	m	22.33
c IDROSEMINA	m	1.27

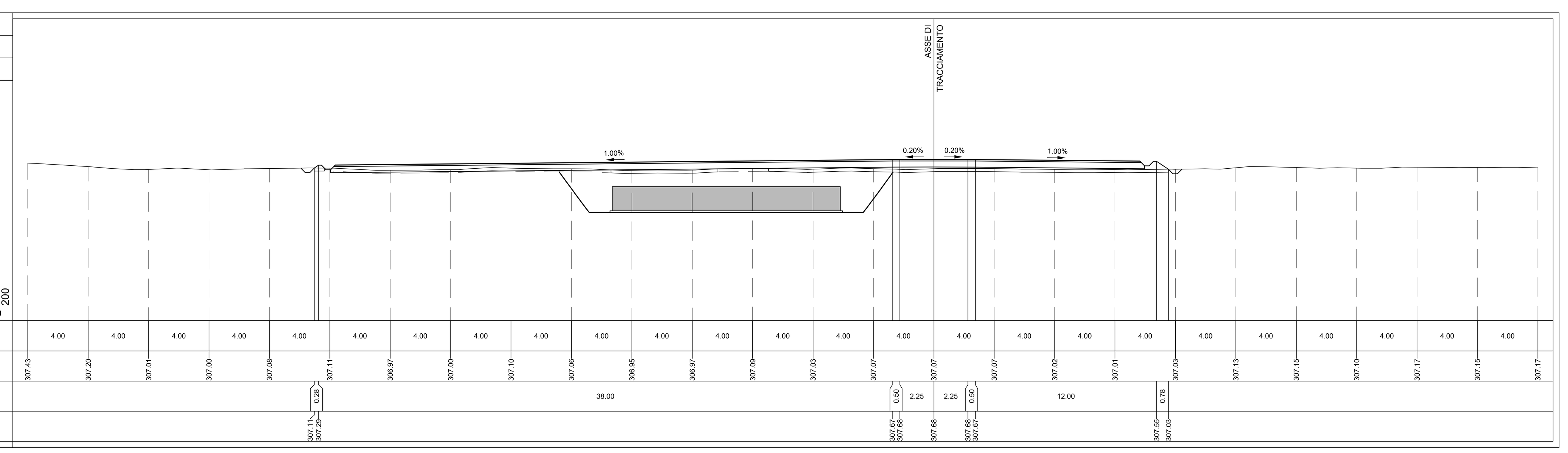

PROFILO GD06

SEZIONE GD06-44

PROGRESSIVA 656.28

A RIPORTO	m²	3.54
C FINITURA PAV	m²	5.32
D FONDAZIONE PAV	m²	21.71
E SCAVO FOSSO RIL	m²	0.40
F SCAVO PLINTO	m²	63.13
G RINTERRO PLINTO	m²	29.90
L RINT SCOTICO RIL	m²	7.36
M RINT SCOTICO SCV	m²	2.07
a SCOTICO RILEVATO	m	36.85
b SCOTICO SCAVO	m	19.83
c IDROSEMINA	m	1.40

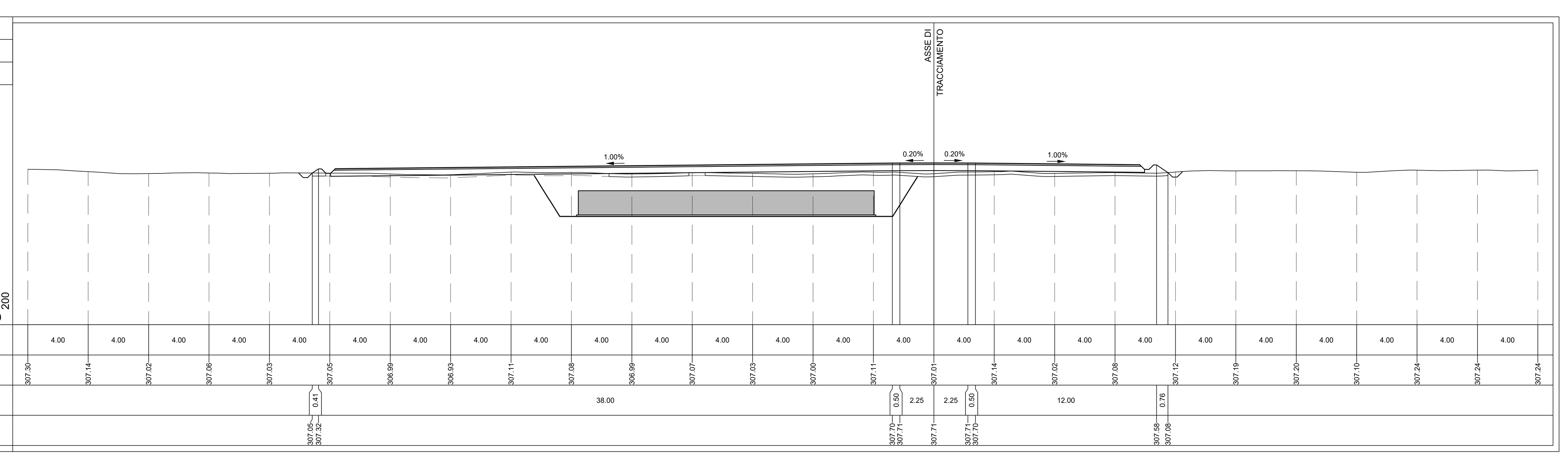

PROFILO GD06

SEZIONE GD06-44bis

PROGRESSIVA 656.28

A RIPORTO	m²	3.71
C FINITURA PAV	m²	3.73
D FONDAZIONE PAV	m²	15.24
E SCAVO FOSSO RIL	m²	0.39
F SCAVO PLINTO	m²	63.21
G RINTERRO PLINTO	m²	29.89
L RINT SCOTICO RIL	m²	7.48
M RINT SCOTICO SCV	m²	0.56
a SCOTICO RILEVATO	m	37.38
b SCOTICO SCAVO	m	3.51
c IDROSEMINA	m	1.65

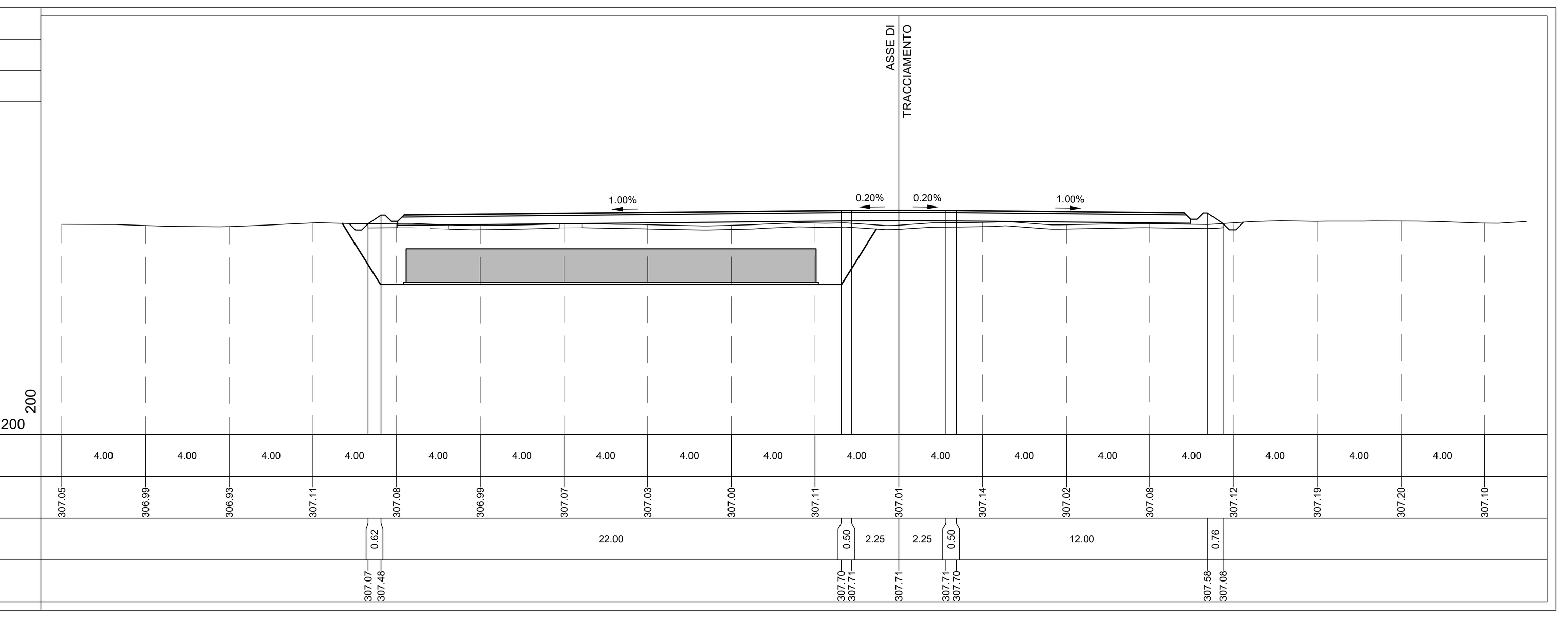

PROFILO GD06

SEZIONE GD06-45

PROGRESSIVA 661.28

A RIPORTO	m²	4.41
C FINITURA PAV	m²	3.74
D FONDAZIONE PAV	m²	15.24
E SCAVO FOSSO RIL	m²	0.37
F SCAVO PLINTO	m²	71.22
G RINTERRO PLINTO	m²	19.32
L RINT SCOTICO RIL	m²	7.14
M RINT SCOTICO SCV	m²	0.92
Z PLINTO A DEDURRE	m²	1.82
a SCOTICO RILEVATO	m	35.74
b SCOTICO SCAVO	m	5.18
c IDROSEMINA	m	1.69

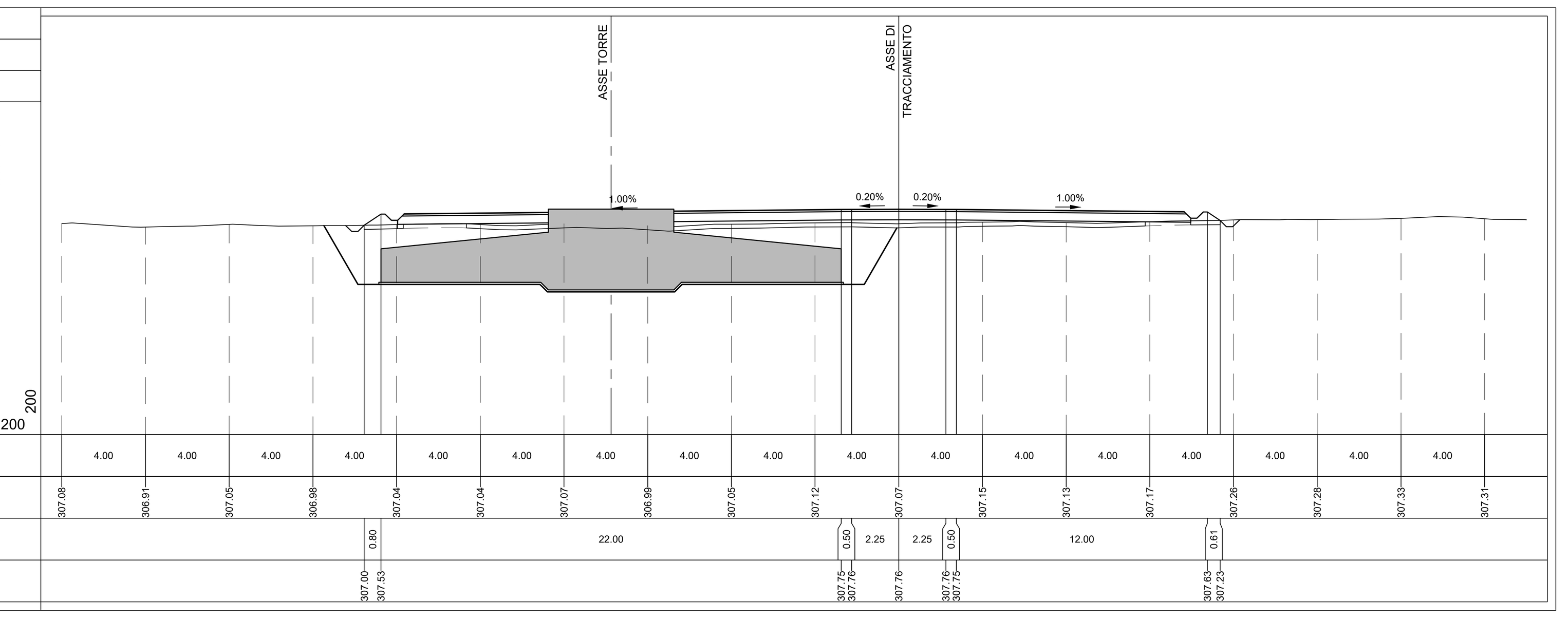

PROFILO GD06

SEZIONE GD06-46

PROGRESSIVA 672.27

A RIPORTO	m²	6.34
C FINITURA PAV	m²	3.89
D FONDAZIONE PAV	m²	15.08
E SCAVO FOSSO RIL	m²	0.39
F SCAVO PLINTO	m²	36.55
G RINTERRO PLINTO	m²	34.32
L RINT SCOTICO RIL	m²	6.54
M RINT SCOTICO SCV	m²	0.88
a SCOTICO RILEVATO	m	32.57
b SCOTICO SCAVO	m	8.66
c IDROSEMINA	m	2.04

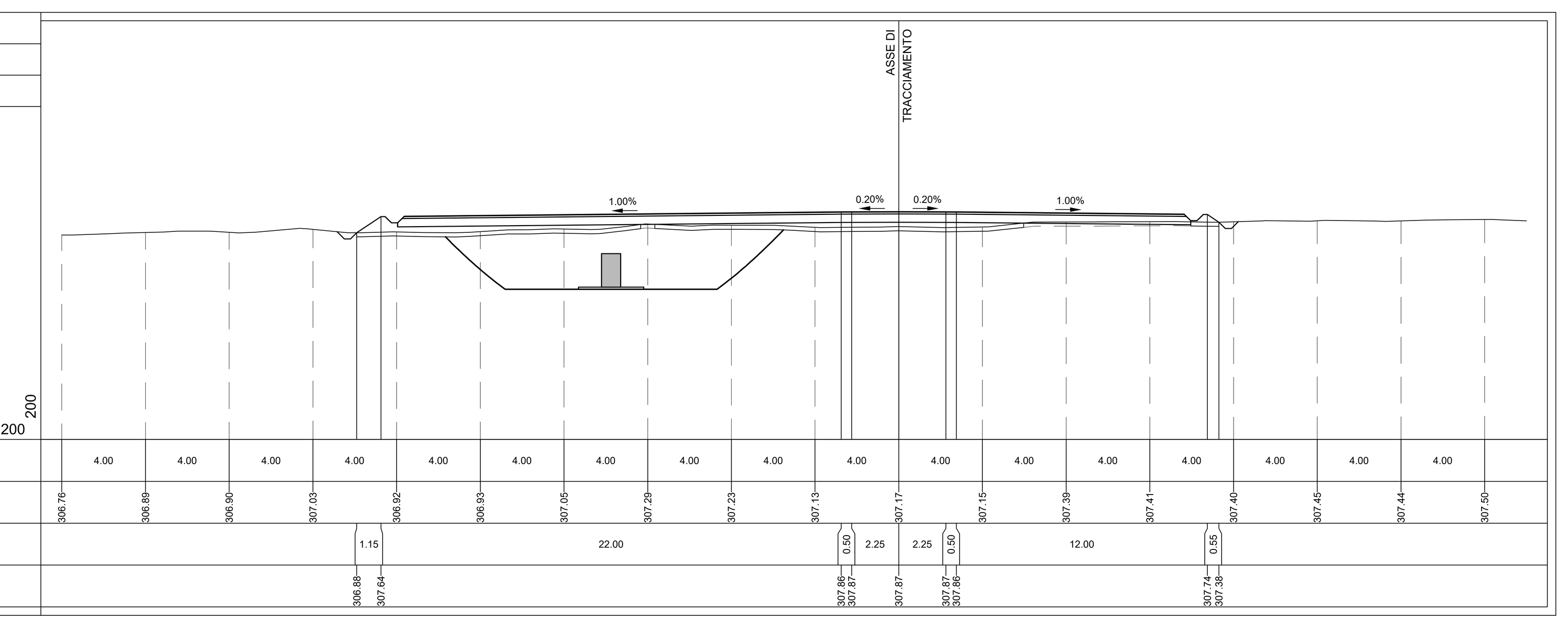

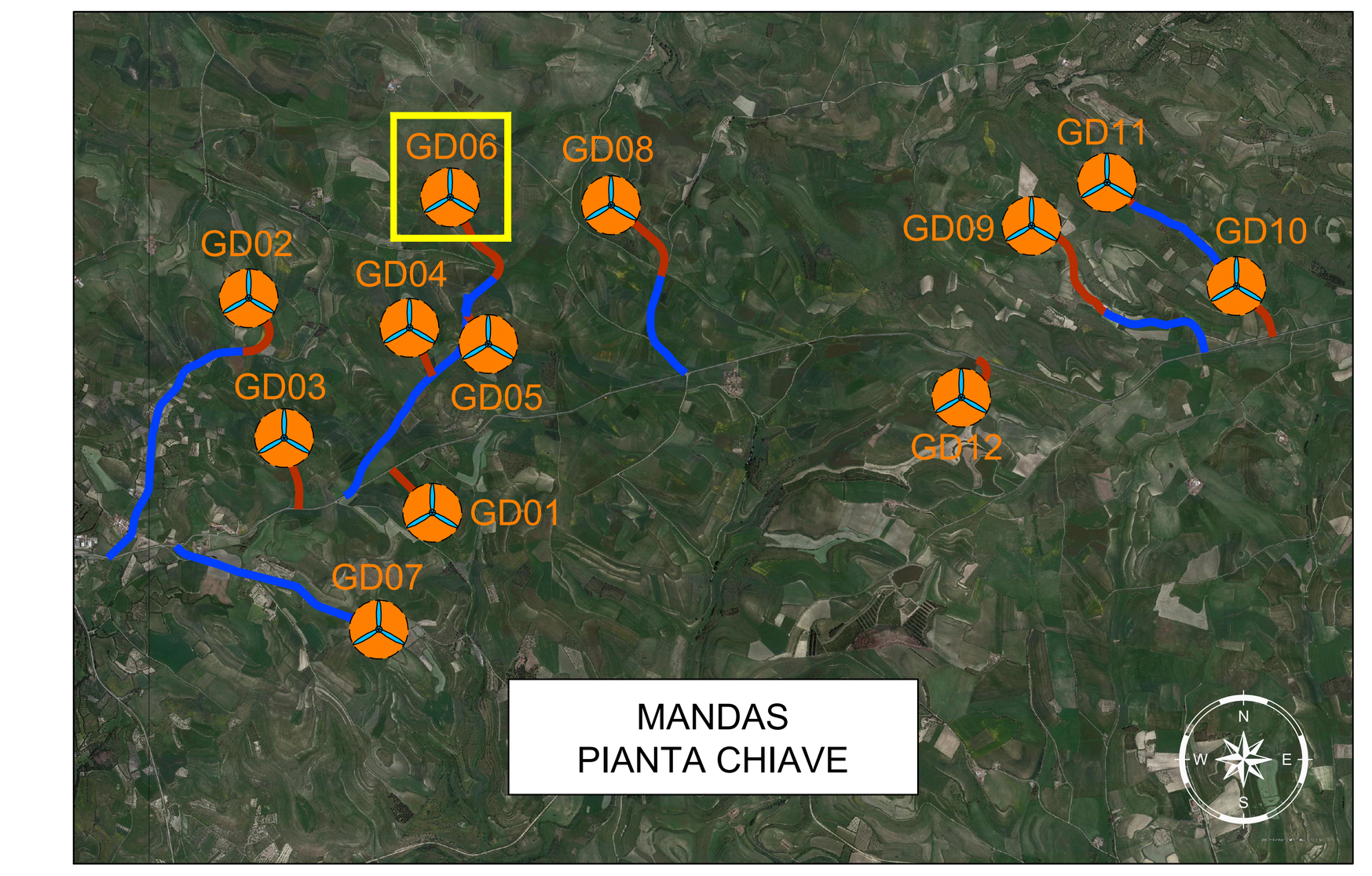

LEGENDA PIANTA CHIAVE

- PIAZZOLA CON ROTORE EOLICO
- PISTA DI ACCESSO ALLA PIAZZOLA
- VIABILITA' ESISTENTE DA ADEGUARE

REV.	DESCRIZIONE	DISEGN.	CONTROL.	APPROV.	DATA
Rev0	Emissione	TK	EL	LC	02/2023

Montana

Montana S.p.A. Via Carlo Angelo Fumagalli, 6. 20143 Milano — Tel. +39.02.54118173 Fax +39.02.54129890 www.montanambiente.com — P.IVA 10414270156 Cap. Soc. 600.000,00 €

Milano (sede certificata ISO) | Brescia | Palermo | Cagliari | Roma | Siracusa

Committente

GIUDECCA WIND GRUPPO NOVELLO

GIUDECCA WIND S.R.L.
VIA FRIULI VENEZIA GIULIA 75, 30030 PIANIGA (VE)
C.F. 04692770276

Progettisti

ING. LAURA CONTI
Iscritta all'Ordine degli Ingegneri della Provincia di Pavia al n. 1726

Oggetto

WIND FARM GIUDECCA - IMPIANTO EOLICO DA 72 MW
Comune di Mandas, Gergei e Villanovafranca (SU)

Tavola

GD06 - SEZIONI TRASVERSALI PIAZZOLA 2di2

N. Tav. T12.06b

Ns. Rif. 2799_5298_GIUD_PD_T12.06_REV0_GD06-SEZIONI TRASVERSALI PIAZZOLA

Scala 1:200

È VIETATA LA RIPRODUZIONE DI QUESTO DOCUMENTO SENZA PREVENTIVA AUTORIZZAZIONE SCRITTA DELLA MONTANA SPA