PROFILO GD07

SEZIONE GD07-1

PROGRESSIVA 0.00

B SCAVO	m³	2.10
C FINITURA PAV	m²	0.56
D FONDAZIONE PAV	m²	3.80
E SCAVO FOSSO RIL	m³	0.17
L RINT SCOTICO RIL	m²	0.45
M RINT SCOTICO SCV	m²	0.04
a SCOTICO RILEVATO	m	0.20
b SCOTICO SCAVO	m	14.83
c IDROSEMINA	m	0.47

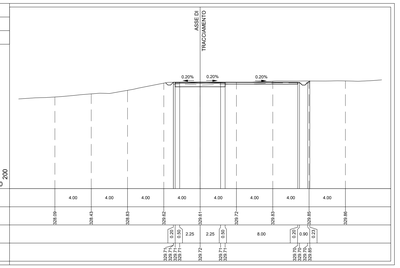

SEZIONE GD07-2

PROGRESSIVA 12.00

A RIPORTO	m³	0.47
C FINITURA PAV	m²	0.56
D FONDAZIONE PAV	m²	3.80
E SCAVO FOSSO RIL	m³	0.34
L RINT SCOTICO RIL	m²	1.00
M RINT SCOTICO SCV	m²	0.08
a SCOTICO RILEVATO	m	5.02
b SCOTICO SCAVO	m	9.73
c IDROSEMINA	m	1.42

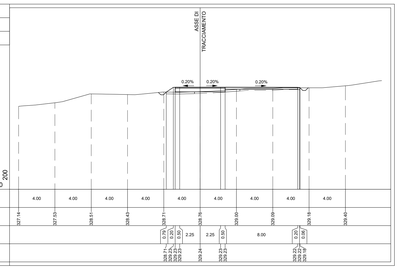

SEZIONE GD07-3

PROGRESSIVA 19.00

A RIPORTO	m³	0.87
C FINITURA PAV	m²	0.56
D FONDAZIONE PAV	m²	2.20
E SCAVO FOSSO RIL	m³	0.37
L RINT SCOTICO RIL	m²	0.75
M RINT SCOTICO SCV	m²	0.45
a SCOTICO RILEVATO	m	0.20
b SCOTICO SCAVO	m	3.76
c IDROSEMINA	m	2.38

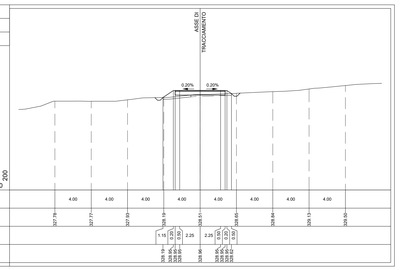

SEZIONE GD07-4

PROGRESSIVA 30.00

A RIPORTO	m³	0.70
C FINITURA PAV	m²	0.56
D FONDAZIONE PAV	m²	2.20
E SCAVO FOSSO RIL	m³	0.35
L RINT SCOTICO RIL	m²	0.72
M RINT SCOTICO SCV	m²	0.27
a SCOTICO RILEVATO	m	0.20
b SCOTICO SCAVO	m	3.81
c IDROSEMINA	m	2.21

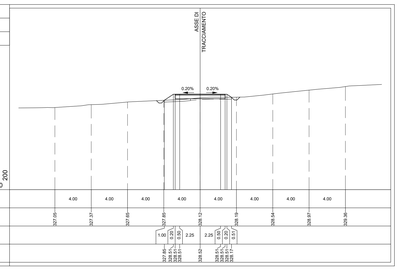

SEZIONE GD07-4bis

PROGRESSIVA 30.00

A RIPORTO	m³	0.88
B SCAVO	m³	1.01
C FINITURA PAV	m²	0.56
D FONDAZIONE PAV	m²	3.80
E SCAVO FOSSO RIL	m³	0.16
L RINT SCOTICO RIL	m²	1.21
M RINT SCOTICO SCV	m²	0.48
a SCOTICO RILEVATO	m	0.20
b SCOTICO SCAVO	m	10.60
c IDROSEMINA	m	2.36

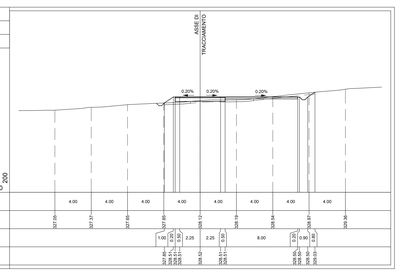

SEZIONE GD07-5

PROGRESSIVA 42.00

A RIPORTO	m³	0.39
B SCAVO	m³	4.34
C FINITURA PAV	m²	0.56
D FONDAZIONE PAV	m²	3.80
E SCAVO FOSSO RIL	m³	0.54
L RINT SCOTICO RIL	m²	0.45
M RINT SCOTICO SCV	m²	0.33
a SCOTICO RILEVATO	m	2.25
b SCOTICO SCAVO	m	14.72
c IDROSEMINA	m	2.73

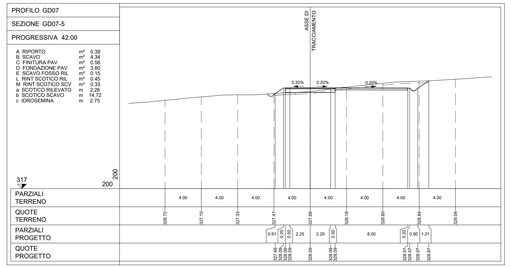

SEZIONE GD07-5bis

PROGRESSIVA 42.00

A RIPORTO	m³	4.69
B SCAVO	m³	4.34
C FINITURA PAV	m²	1.64
D FONDAZIONE PAV	m²	8.30
E SCAVO FOSSO RIL	m³	0.14
L RINT SCOTICO RIL	m²	0.45
M RINT SCOTICO SCV	m²	0.33
a SCOTICO RILEVATO	m	15.15
b SCOTICO SCAVO	m	14.72
c IDROSEMINA	m	3.82

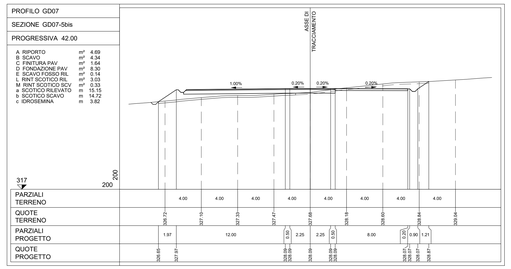

SEZIONE GD07-6

PROGRESSIVA 49.00

A RIPORTO	m³	5.23
B SCAVO	m³	4.34
C FINITURA PAV	m²	1.63
D FONDAZIONE PAV	m²	6.70
E SCAVO FOSSO RIL	m³	0.39
L RINT SCOTICO RIL	m²	2.96
M RINT SCOTICO SCV	m²	0.90
a SCOTICO RILEVATO	m	14.96
b SCOTICO SCAVO	m	4.75
c IDROSEMINA	m	2.52

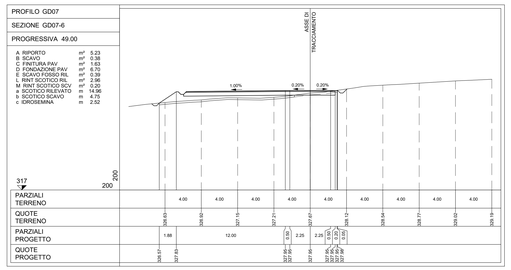

SEZIONE GD07-7

PROGRESSIVA 58.00

A RIPORTO	m³	5.68
B SCAVO	m³	4.34
C FINITURA PAV	m²	1.65
D FONDAZIONE PAV	m²	6.71
E SCAVO FOSSO RIL	m³	0.15
L RINT SCOTICO RIL	m²	2.77
M RINT SCOTICO SCV	m²	0.84
a SCOTICO RILEVATO	m	13.99
b SCOTICO SCAVO	m	7.47
c IDROSEMINA	m	3.25

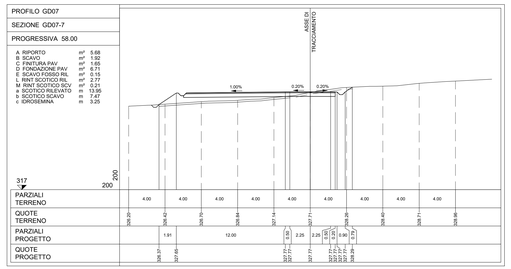

SEZIONE GD07-7bis

PROGRESSIVA 58.00

A RIPORTO	m³	17.07
B SCAVO	m³	1.92
C FINITURA PAV	m²	0.56
D FONDAZIONE PAV	m²	11.14
E SCAVO FOSSO RIL	m³	0.14
L RINT SCOTICO RIL	m²	5.19
M RINT SCOTICO SCV	m²	0.21
a SCOTICO RILEVATO	m	13.99
b SCOTICO SCAVO	m	7.47
c IDROSEMINA	m	4.43

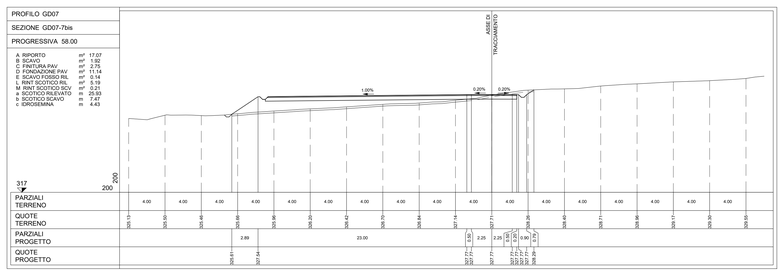

SEZIONE GD07-8

PROGRESSIVA 60.00

A RIPORTO	m³	16.88
B SCAVO	m³	1.50
C FINITURA PAV	m²	2.75
D FONDAZIONE PAV	m²	11.14
E SCAVO FOSSO RIL	m³	0.15
L RINT SCOTICO RIL	m²	5.12
M RINT SCOTICO SCV	m²	0.25
a SCOTICO RILEVATO	m	25.61
b SCOTICO SCAVO	m	7.70
c IDROSEMINA	m	4.32

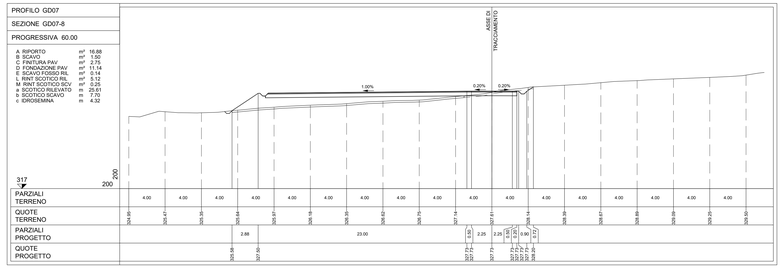

SEZIONE GD07-8bis

PROGRESSIVA 60.00

A RIPORTO	m³	16.88
B SCAVO	m³	7.28
C FINITURA PAV	m²	2.75
D FONDAZIONE PAV	m²	12.74
E SCAVO FOSSO RIL	m³	0.14
L RINT SCOTICO RIL	m²	5.12
M RINT SCOTICO SCV	m²	0.25
a SCOTICO RILEVATO	m	25.61
b SCOTICO SCAVO	m	16.62
c IDROSEMINA	m	5.42

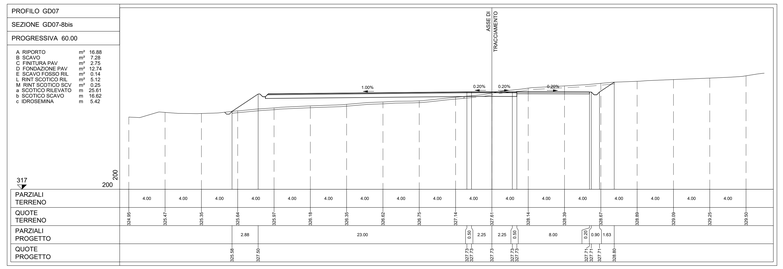

SEZIONE GD07-9

PROGRESSIVA 72.00

A RIPORTO	m³	17.55
B SCAVO	m³	7.28
C FINITURA PAV	m²	2.74
D FONDAZIONE PAV	m²	12.74
E SCAVO FOSSO RIL	m³	0.15
L RINT SCOTICO RIL	m²	4.84
M RINT SCOTICO SCV	m²	0.64
a SCOTICO RILEVATO	m	23.27
b SCOTICO SCAVO	m	19.47
c IDROSEMINA	m	5.98

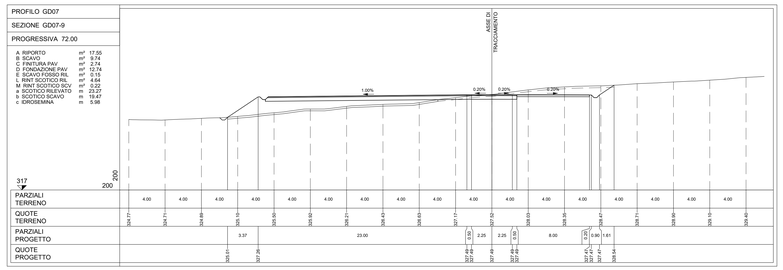

SEZIONE GD07-10

PROGRESSIVA 79.00

A RIPORTO	m³	20.02
B SCAVO	m³	7.28
C FINITURA PAV	m²	2.72
D FONDAZIONE PAV	m²	11.14
E SCAVO FOSSO RIL	m³	0.16
L RINT SCOTICO RIL	m²	4.84
M RINT SCOTICO SCV	m²	0.64
a SCOTICO RILEVATO	m	24.14
b SCOTICO SCAVO	m	10.05
c IDROSEMINA	m	5.32

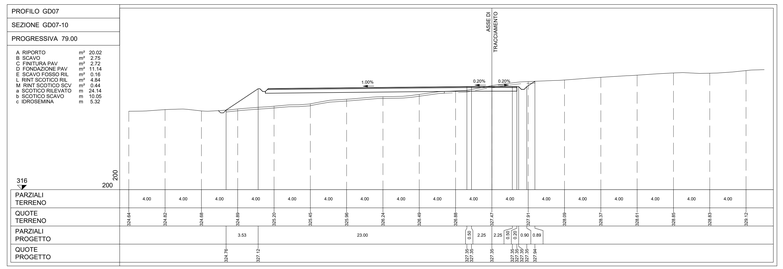

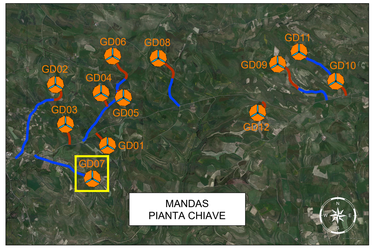

LEGENDA PIANTA CHIAVE

- PIAZZOLA CON ROTORE EOLICO
- PISTA DI ACCESSO ALLA PIAZZOLA
- VIABILITA' ESISTENTE DA ADEGUARE

Rev.	Descrizione	Tr	EL	LC	DEGEO
REV.	DESCRIZIONE	DISEGN.	CONTROL.	APPROV.	DATA

Montana

Montana Luigi
Via Ugo Foscolo 8 Frangiulli S.
20019 Milano

Tel. +390236528270
Fax +390236528271
www.montanaingegneri.com

P.IVA 12042270150
Cod. fisc. 03032820154

Milano (sede certificata ISO) - Brescia - Palermo - Cagliari - Roma - Siracusa

Committente

GIUDECCA WIND S.R.L.
VIA FRIULI VENEZIA GIULIA 75, 30030 PIANIGA (VE)
C.F. 04692770276

Progettista

ING. LAURA CONTI
Iscritta all'Ordine degli Ingegneri della Provincia di Pavia al n. 1724.

Oggetto

WIND FARM GIUDECCA - IMPIANTO EOLICO DA 72 MW
Comune di Mandas, Gergei e Villanovafranca (SU)

Tavola

GD07 - SEZIONI TRASVERSALI PIAZZOLA 1di2

N. TAV. T12.07a

Sy. Id. 2799_5298_GIUD_PD_T12.07_REV0_GD07-SEZIONI TRASVERSALI PIAZZOLA

SCALA 1:200

E' VIETATA LA RIPRODUZIONE DI QUESTO DOCUMENTO SENZA PREVENTIVA AUTORIZZAZIONE SCRITTA DELLA MONTANA SPA

PROFILO GD07

SEZIONE GD07-11

PROGRESSIVA 88.00

A RIPORTO	m^3	22.51
B SCAVO	m^3	1.27
C FINITURA PAV	m^2	2.74
D FONDAZIONE PAV	m^2	11.15
E SCAVO FOSSO RIL	m^3	0.12
L RINT SCOTICO RIL	m^2	0.06
M RINT SCOTICO SCV	m^2	0.19
a SCOTICO RILEVATO	m	25.42
b SCOTICO SCAVO	m	8.04
c IDROSEMINA	m	4.48

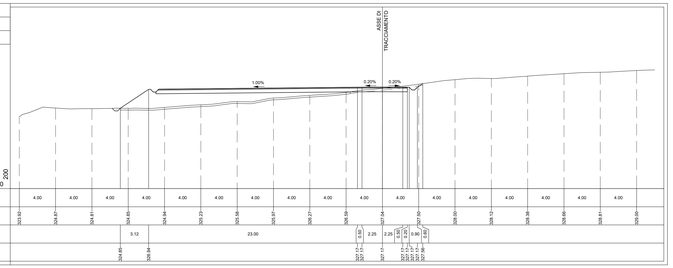

| | | |