PROFILO GD12
SEZIONE GD12-15bis
PROGRESSIVA 205.19

B SCAVO	m³	80.17
C FINITURA PAV	m²	3.90
D FONDAZIONE PAV	m²	3.90
M RINT SCOTICO SCV	m²	0.06
S SCOTICO SCAVO	m	14.07
c IDROSEMINA	m	11.21

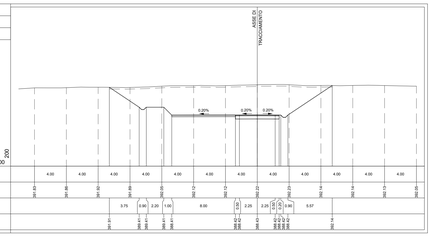

PROFILO GD12
SEZIONE GD12-19
PROGRESSIVA 247.18

B SCAVO	m³	17.92
D FONDAZIONE PAV	m²	3.90
M RINT SCOTICO SCV	m²	0.07
S SCOTICO SCAVO	m	3.32
c IDROSEMINA	m	3.32

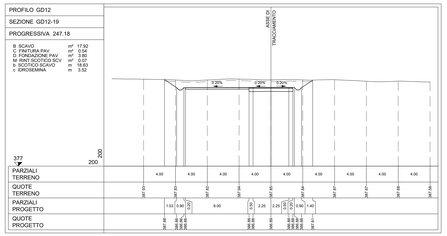

PROFILO GD12
SEZIONE GD12-22
PROGRESSIVA 265.18

A RIPORTO	m³	0.11
B SCAVO	m³	2.71
C FINITURA PAV	m²	2.71
D FONDAZIONE PAV	m²	11.04
M RINT SCOTICO SCV	m²	0.14
L RINT SCOTICO RIL	m²	0.14
M RINT SCOTICO SCV	m²	0.14
S SCOTICO RILEVATO	m	29.56
S SCOTICO SCAVO	m	29.56
c IDROSEMINA	m	0.58

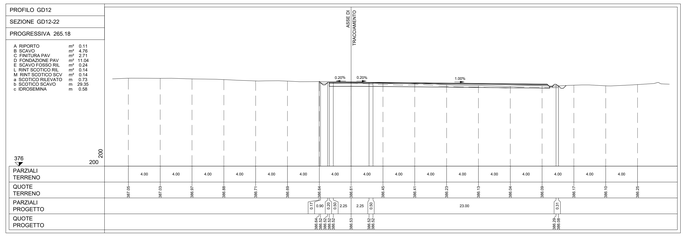

PROFILO GD12
SEZIONE GD12-16
PROGRESSIVA 217.18

B SCAVO	m³	57.46
C FINITURA PAV	m²	3.90
D FONDAZIONE PAV	m²	3.90
M RINT SCOTICO SCV	m²	0.07
S SCOTICO SCAVO	m	29.64
c IDROSEMINA	m	8.97

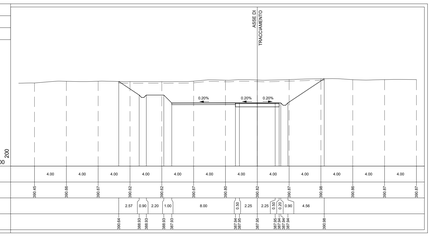

PROFILO GD12
SEZIONE GD12-19bis
PROGRESSIVA 247.19

B SCAVO	m³	31.58
D FONDAZIONE PAV	m²	3.90
M RINT SCOTICO SCV	m²	0.23
S SCOTICO SCAVO	m	29.93
c IDROSEMINA	m	2.91

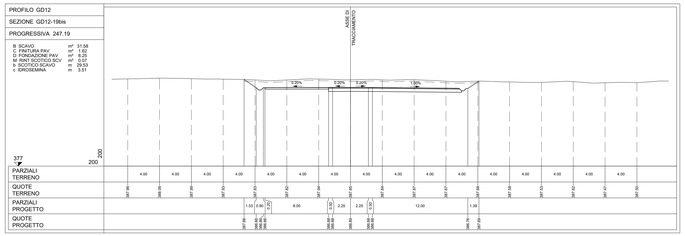

PROFILO GD12
SEZIONE GD12-22bis
PROGRESSIVA 265.19

A RIPORTO	m³	0.11
B SCAVO	m³	2.71
C FINITURA PAV	m²	2.71
D FONDAZIONE PAV	m²	12.64
M RINT SCOTICO SCV	m²	0.12
L RINT SCOTICO RIL	m²	0.14
M RINT SCOTICO SCV	m²	0.12
S SCOTICO RILEVATO	m	37.00
S SCOTICO SCAVO	m	37.00
c IDROSEMINA	m	0.76

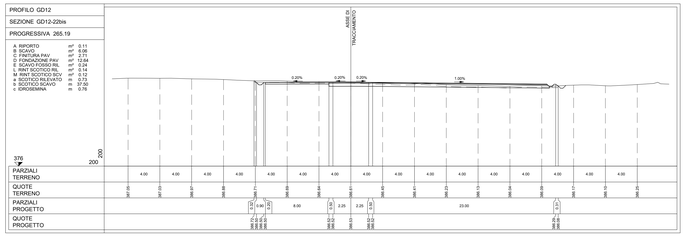

PROFILO GD12
SEZIONE GD12-17
PROGRESSIVA 224.18

B SCAVO	m³	27.58
C FINITURA PAV	m²	3.90
D FONDAZIONE PAV	m²	3.90
M RINT SCOTICO SCV	m²	0.06
S SCOTICO SCAVO	m	14.07
c IDROSEMINA	m	8.62

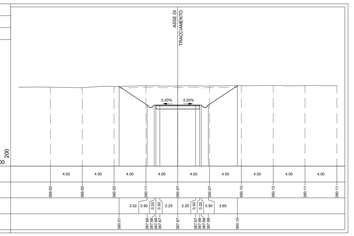

PROFILO GD12
SEZIONE GD12-20
PROGRESSIVA 254.18

B SCAVO	m³	14.53
C FINITURA PAV	m²	3.90
D FONDAZIONE PAV	m²	3.90
M RINT SCOTICO SCV	m²	0.06
S SCOTICO SCAVO	m	20.15
c IDROSEMINA	m	1.66

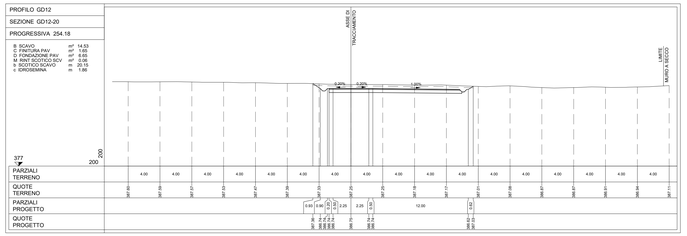

PROFILO GD12
SEZIONE GD12-23
PROGRESSIVA 277.18

A RIPORTO	m³	3.83
B SCAVO	m³	0.64
D FONDAZIONE PAV	m²	12.64
E SCAVO FOSSO RIL	m²	0.96
L RINT SCOTICO RIL	m²	0.45
M RINT SCOTICO SCV	m²	0.45
a SCOTICO RILEVATO	m	32.22
S SCOTICO SCAVO	m	3.51
c IDROSEMINA	m	1.44

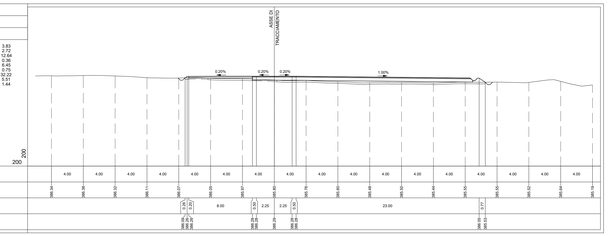

PROFILO GD12
SEZIONE GD12-18
PROGRESSIVA 235.18

B SCAVO	m³	18.22
C FINITURA PAV	m²	3.90
D FONDAZIONE PAV	m²	3.90
M RINT SCOTICO SCV	m²	0.07
S SCOTICO SCAVO	m	12.96
c IDROSEMINA	m	8.33

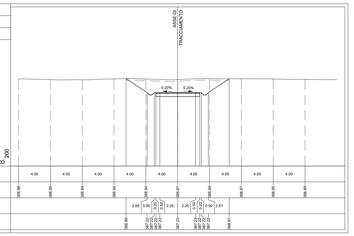

PROFILO GD12
SEZIONE GD12-21
PROGRESSIVA 263.18

A RIPORTO	m³	0.05
B SCAVO	m³	0.52
C FINITURA PAV	m²	1.83
D FONDAZIONE PAV	m²	7.69
E SCAVO FOSSO RIL	m²	0.24
L RINT SCOTICO RIL	m²	0.11
M RINT SCOTICO SCV	m²	0.07
a SCOTICO RILEVATO	m	0.52
S SCOTICO SCAVO	m	18.53
c IDROSEMINA	m	0.54

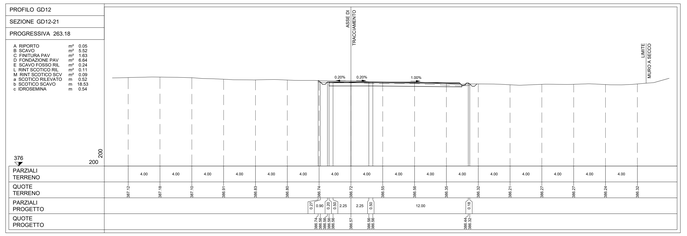

PROFILO GD12
SEZIONE GD12-24
PROGRESSIVA 284.18

A RIPORTO	m³	10.34
C FINITURA PAV	m²	2.75
D FONDAZIONE PAV	m²	11.03
E SCAVO FOSSO RIL	m²	0.32
L RINT SCOTICO RIL	m²	0.16
a SCOTICO RILEVATO	m	30.73
c IDROSEMINA	m	2.64

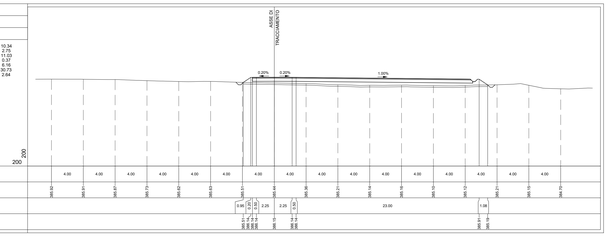

PROFILO GD12
SEZIONE GD12-18bis
PROGRESSIVA 235.19

B SCAVO	m³	31.73
C FINITURA PAV	m²	3.90
D FONDAZIONE PAV	m²	3.90
M RINT SCOTICO SCV	m²	0.07
S SCOTICO SCAVO	m	20.74
c IDROSEMINA	m	6.06

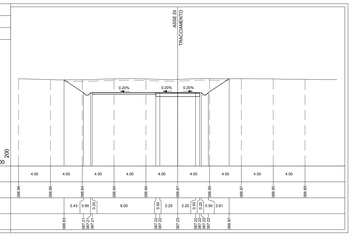

PROFILO GD12
SEZIONE GD12-21bis
PROGRESSIVA 263.19

A RIPORTO	m³	0.03
B SCAVO	m³	7.33
C FINITURA PAV	m²	2.72
D FONDAZIONE PAV	m²	11.03
E SCAVO FOSSO RIL	m²	0.31
L RINT SCOTICO RIL	m²	0.07
M RINT SCOTICO SCV	m²	0.07
a SCOTICO RILEVATO	m	0.35
S SCOTICO SCAVO	m	29.61
c IDROSEMINA	m	0.43

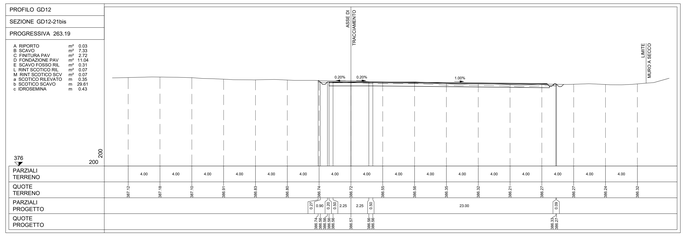

PROFILO GD12
SEZIONE GD12-25
PROGRESSIVA 293.18

A RIPORTO	m³	15.76
C FINITURA PAV	m²	2.72
D FONDAZIONE PAV	m²	11.03
E SCAVO FOSSO RIL	m²	0.24
L RINT SCOTICO RIL	m²	0.24
a SCOTICO RILEVATO	m	31.38
c IDROSEMINA	m	3.40

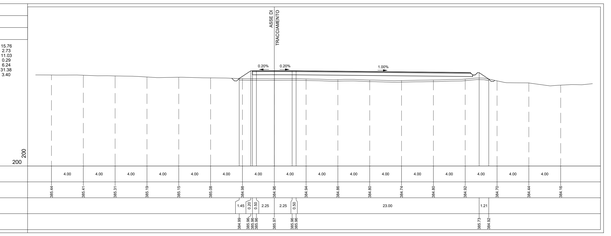

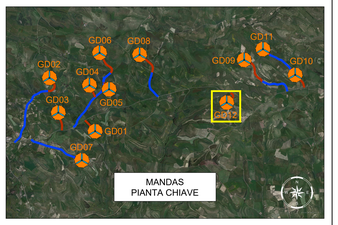

LEGENDA PIANTA CHIAVE

- PIAZZOLA CON ROTORE EOLICO
- PISTA DI ACCESSO ALLA PIAZZOLA
- VIABILITA' ESISTENTE DA ADEGUARE

Redi	Emissione	15	G	G	02/2021
REV.	DESCRIZIONE	DISEGN.	CONTROLL.	APPROV.	DATA

Montana

Montana S.p.A.
Via Carnia Arta 1 n.ga 6/1
33100 Udine

Tel. 0432/545.870
Fax 0432/545.880
info@montana.eu

Fax 0432/27.0.55
PEC montana@pec.it

Milano Londra Berlino Parigi Varsavia Praga Bratislava

Committente

GIUDECCA WIND S.R.L.
VIA FRIULI VENEZIA GIULIA 75, 33030 PAVAGNA (VE)
C.F. 04693770276

Progettisti

ING. LAURA CONTI
iscritta all'Ordine degli Ingegneri della Provincia di Pavia al n. 1726

Oggetto

WIND FARM GIUDECCA - IMPIANTO EOLICO DA 72 MW
Comune di Mandas, Gergei e Villanovafranca (SU)

Titolo

GD12 - SEZIONI TRASVERSALI PIAZZOLA 1di2

N. Tav.
T12.12a

Nr. Elab. 2799_SOWI_GIUD_PD_T12.12_REV01_GD12 SEZIONI TRASVERSALI PIAZZOLA

Scala 1:200

E' VIETATA LA RIPRODUZIONE DI QUESTO DOCUMENTO SENZA PREVENTIVA AUTORIZZAZIONE SCRITTA DELLA MONTANA SPA

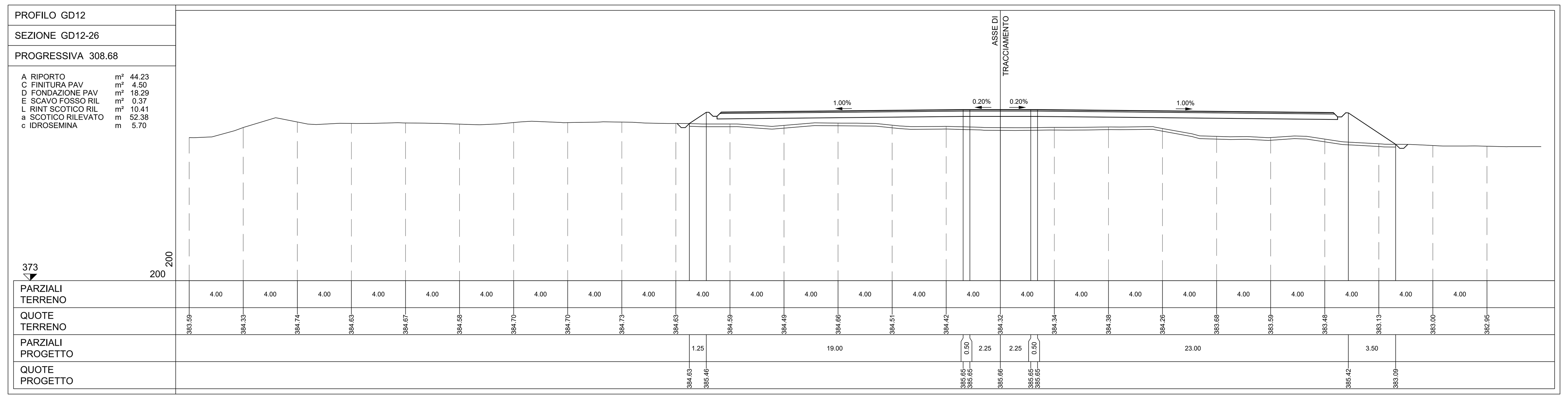

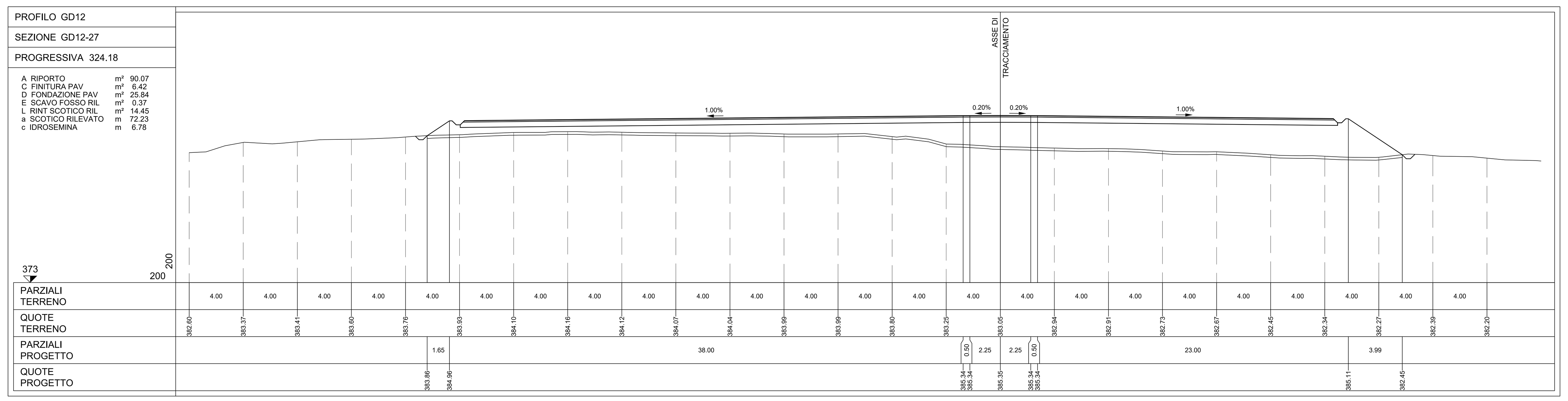

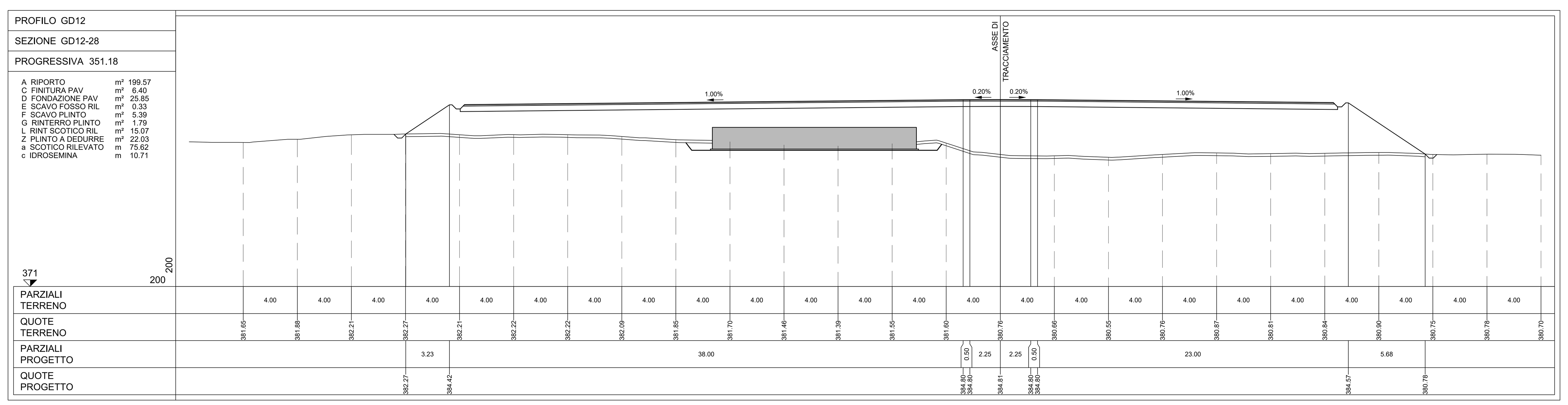

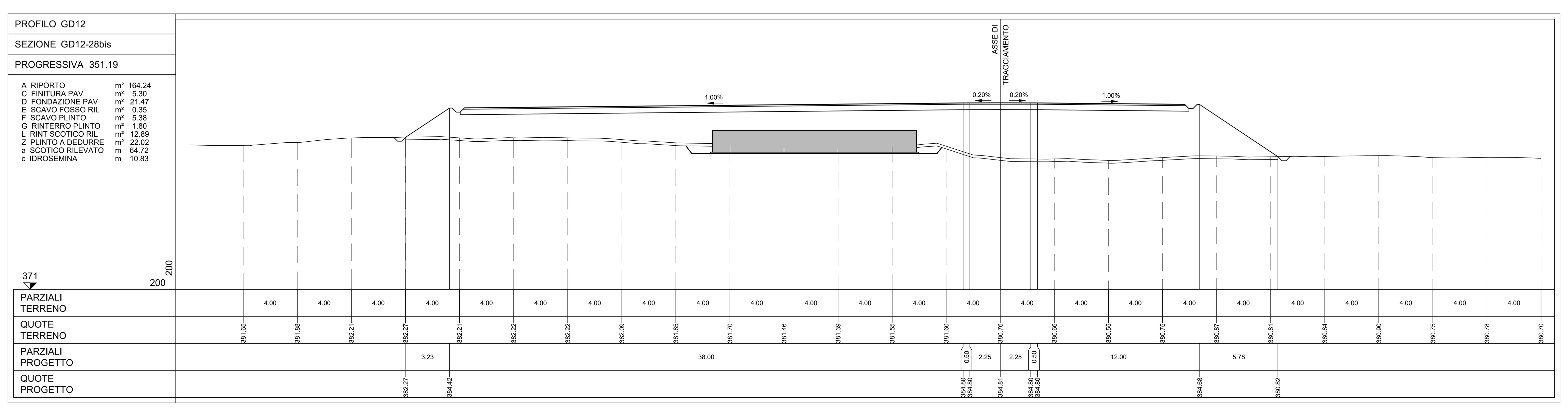

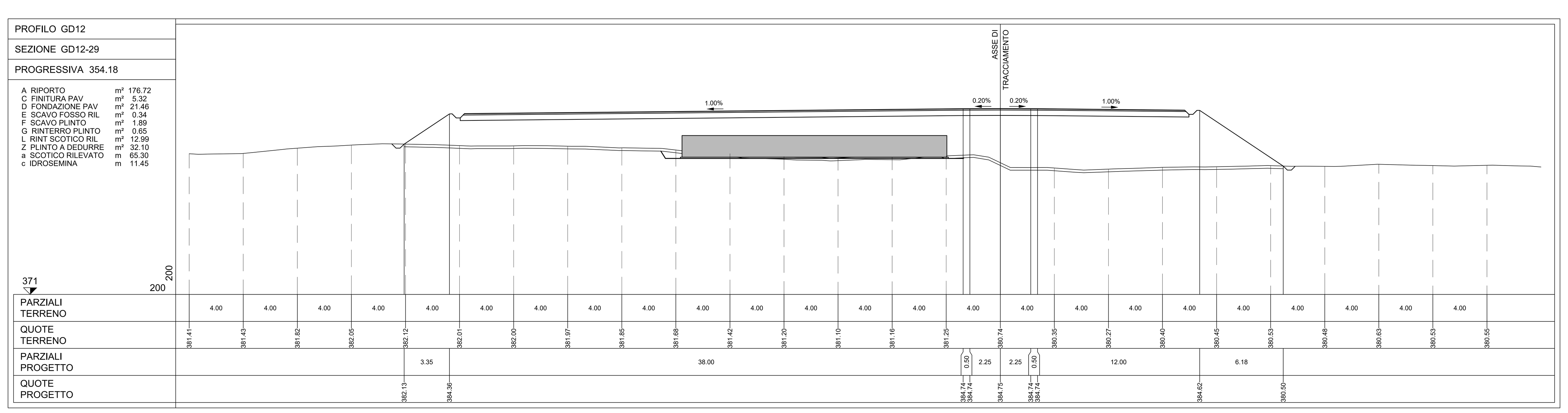

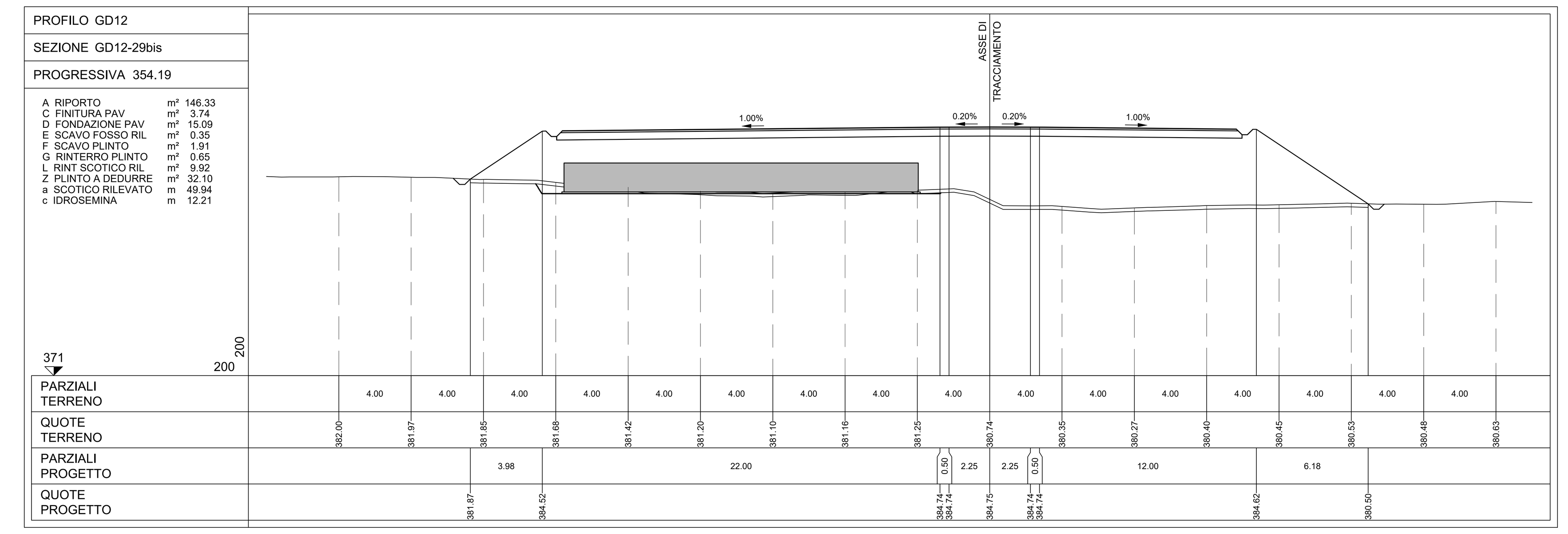

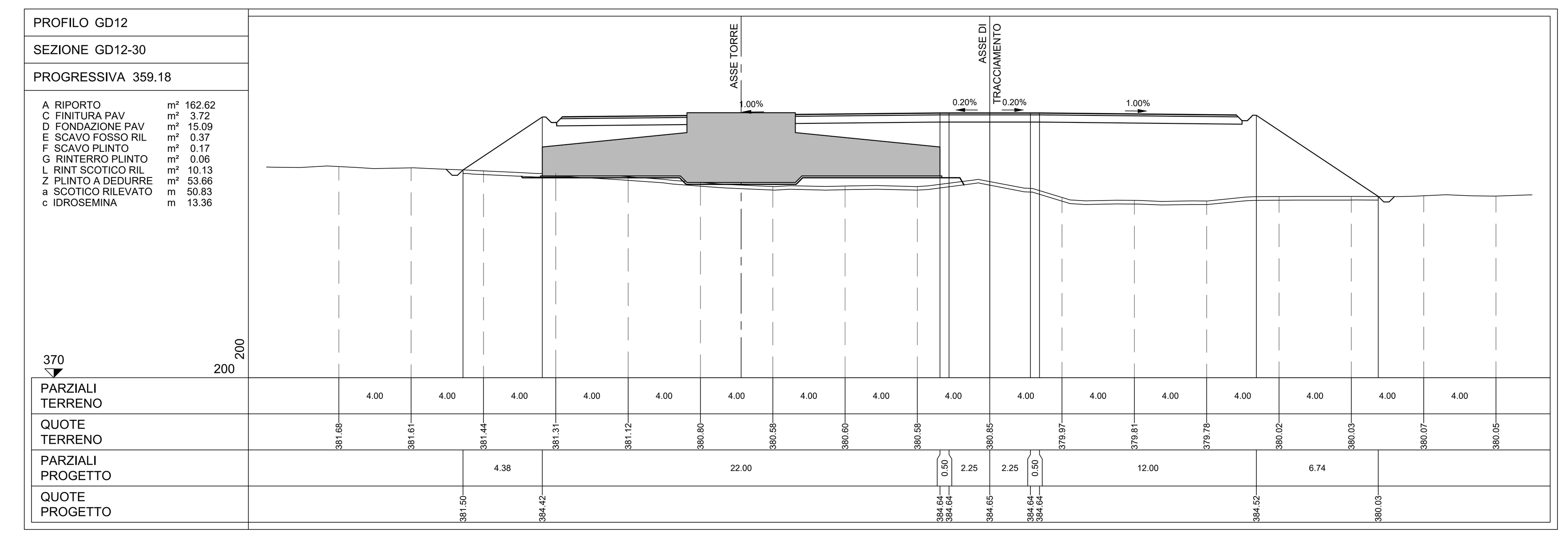

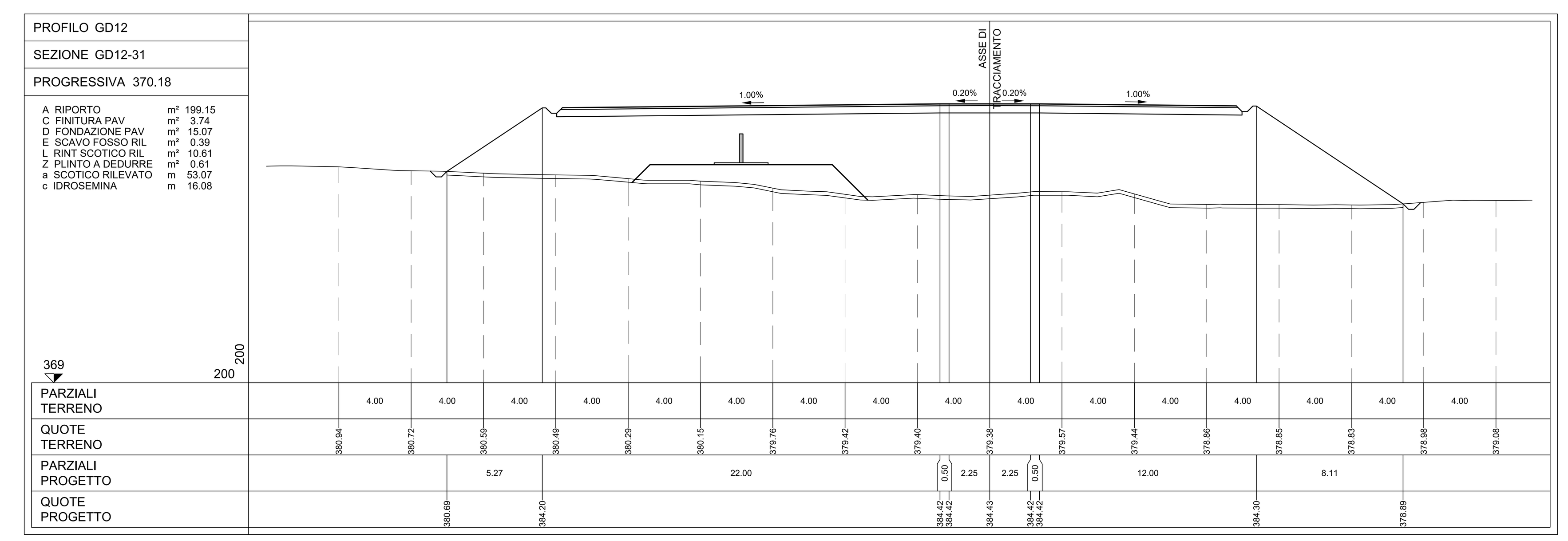

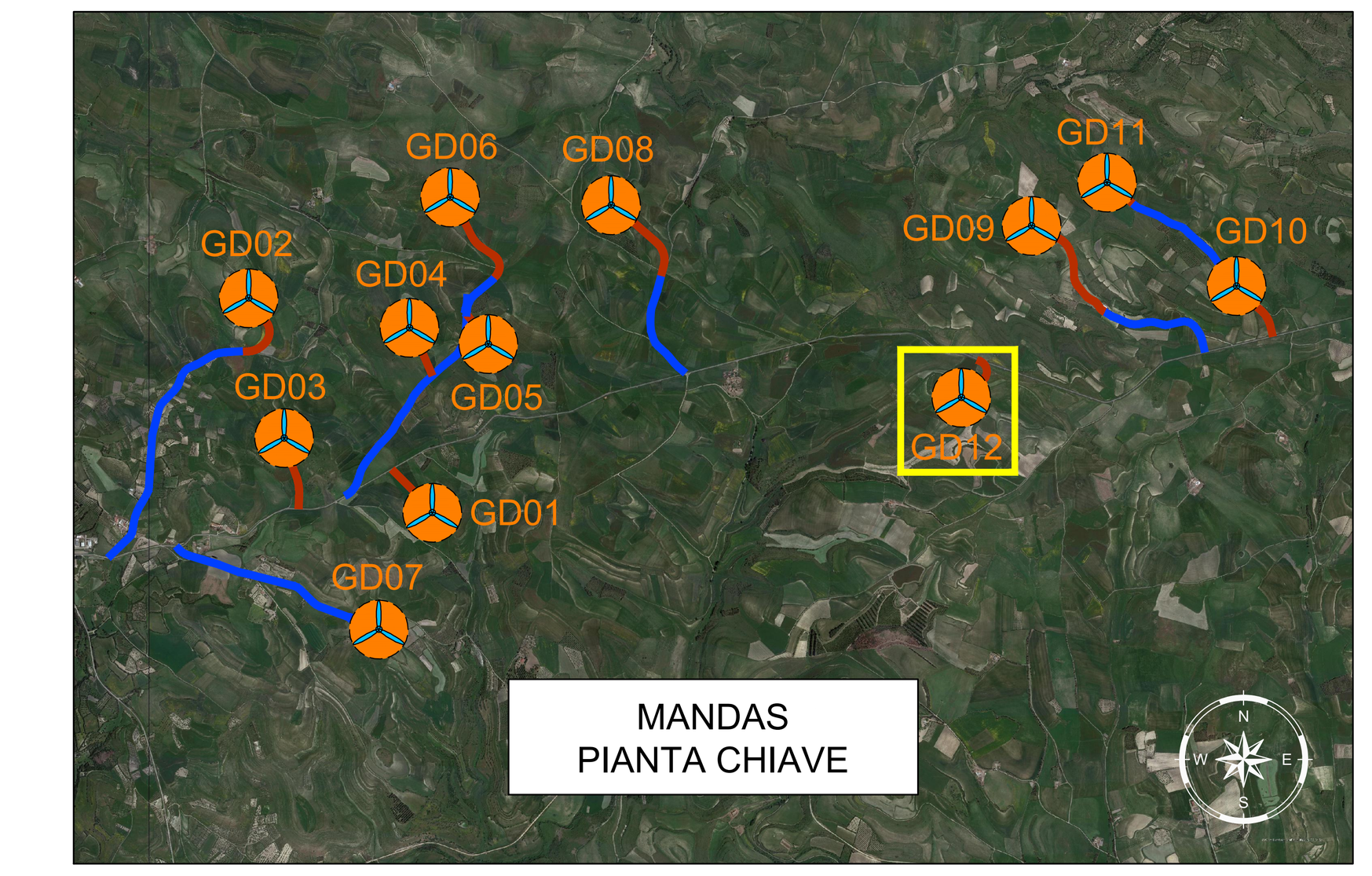

LEGENDA PIANTA CHIAVE

- PIAZZOLA CON ROTORE EOLICO
- PISTA DI ACCESSO ALLA PIAZZOLA
- VIABILITA' ESISTENTE DA ADEGUARE

REV.	DESCRIZIONE	DISEGN.	CONTROL.	APPROV.	DATA
Rev0	Emissione	TK	EL	LC	02/2023

Montana S.p.A. Via Carlo Angelo Fumagalli, 6. 20143 Milano
Tel. +39.02.54118173 Fax +39.02.54129890 www.montanambiente.com
P.IVA 10414270156 Cap. Soc. 600.000,00 €
Milano (sede certificata ISO) | Brescia | Palermo | Cagliari | Roma | Siracusa

Committente

GIUDECCA WIND GRUPPONOVELLO

GIUDECCA WIND S.R.L.
VIA FRIULI VENEZIA GIULIA 75, 30030 PIANIGA (VE)
C.F. 04692770276

Progettisti

ING. LAURA CONTI
Iscritta all'Ordine degli Ingegneri della Provincia di Pavia al n. 1726

Oggetto

WIND FARM GIUDECCA - IMPIANTO EOLICO DA 72 MW
Comune di Mandas, Gergei e Villanovafranca (SU)

Tavola: GD12 - SEZIONI TRASVERSALI PIAZZOLA 2di2

N. Tav.: T12.12b

Ns. Rif.: 2799_5298_GIUD_PD_T12.12_REV0_GD12-SEZIONI TRASVERSALI PIAZZOLA

Scala: 1:200

È VIETATA LA RIPRODUZIONE DI QUESTO DOCUMENTO SENZA PREVENTIVA AUTORIZZAZIONE SCRITTA DELLA MONTANA SPA