PROFILO GD06

SEZIONE GD06-1

PROGRESSIVA 0.00

A RIPORTO	m³	0.12
B SCAVO	m³	2.29
C FINITURA PAV	m²	0.54
D FONDAZIONE PAV	m²	2.20
L RINT SCOTICO RIL	m²	0.18
M RINT SCOTICO SCV	m²	0.15
a SCOTICO RILEVATO	m	0.94
b SCOTICO SCAVO	m	9.48
c IDROSEMINA	m	2.95



PROFILO GD06

SEZIONE GD06-2

PROGRESSIVA 10.00

A RIPORTO	m³	0.08
B SCAVO	m³	2.96
C FINITURA PAV	m²	0.56
D FONDAZIONE PAV	m²	2.27
E SCAVO FOSSO RIL	m²	0.09
L RINT SCOTICO RIL	m²	0.13
M RINT SCOTICO SCV	m²	0.05
a SCOTICO RILEVATO	m	0.68
b SCOTICO SCAVO	m	9.68
c IDROSEMINA	m	3.92

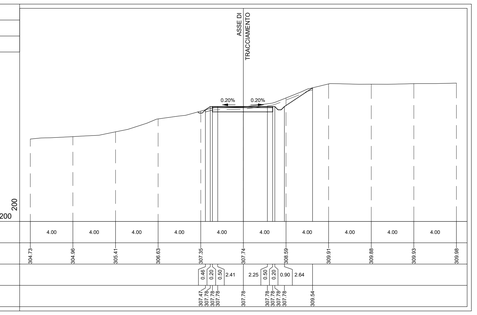

PROFILO GD06

SEZIONE GD06-3

PROGRESSIVA 27.78

A RIPORTO	m³	0.19
B SCAVO	m³	1.80
C FINITURA PAV	m²	0.67
D FONDAZIONE PAV	m²	2.74
E SCAVO FOSSO RIL	m²	0.11
L RINT SCOTICO RIL	m²	0.19
M RINT SCOTICO SCV	m²	0.04
a SCOTICO RILEVATO	m	0.98
b SCOTICO SCAVO	m	8.41
c IDROSEMINA	m	1.64

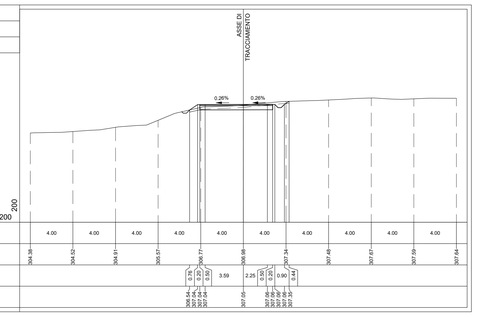

PROFILO GD06

SEZIONE GD06-4

PROGRESSIVA 50.00

A RIPORTO	m³	3.03
B SCAVO	m³	0.36
C FINITURA PAV	m²	0.70
D FONDAZIONE PAV	m²	2.80
E SCAVO FOSSO RIL	m²	0.15
L RINT SCOTICO RIL	m²	1.32
M RINT SCOTICO SCV	m²	0.16
a SCOTICO RILEVATO	m	6.65
b SCOTICO SCAVO	m	3.72
c IDROSEMINA	m	2.54

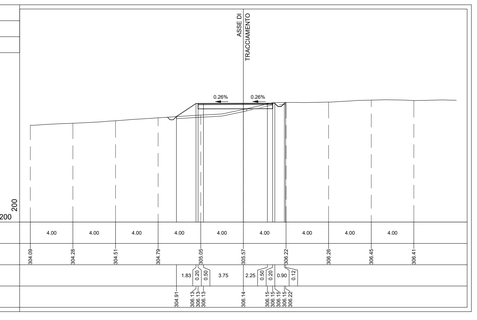

PROFILO GD06

SEZIONE GD06-5

PROGRESSIVA 75.00

A RIPORTO	m³	0.16
B SCAVO	m³	0.63
C FINITURA PAV	m²	0.71
D FONDAZIONE PAV	m²	2.79
E SCAVO FOSSO RIL	m²	0.35
L RINT SCOTICO RIL	m²	0.21
M RINT SCOTICO SCV	m²	0.07
a SCOTICO RILEVATO	m	7.00
b SCOTICO SCAVO	m	1.19

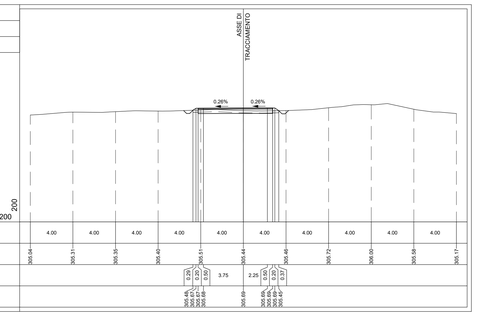

PROFILO GD06

SEZIONE GD06-6

PROGRESSIVA 94.95

B SCAVO	m³	6.12
C FINITURA PAV	m²	0.70
D FONDAZIONE PAV	m²	2.80
L RINT SCOTICO RIL	m²	0.03
M RINT SCOTICO SCV	m²	0.07
a SCOTICO RILEVATO	m	0.13
b SCOTICO SCAVO	m	9.52
c IDROSEMINA	m	0.29

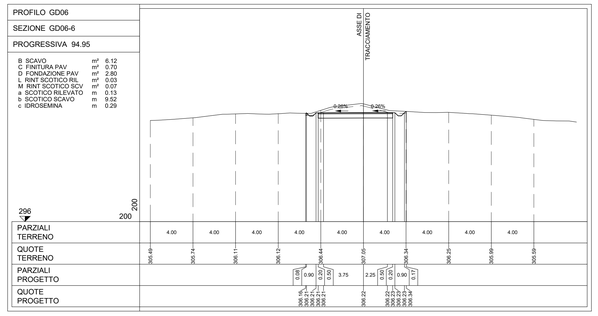

PROFILO GD06

SEZIONE GD06-7

PROGRESSIVA 100.00

B SCAVO	m³	5.55
C FINITURA PAV	m²	0.70
D FONDAZIONE PAV	m²	2.80
M RINT SCOTICO SCV	m²	0.07
b SCOTICO SCAVO	m	9.67
c IDROSEMINA	m	0.37

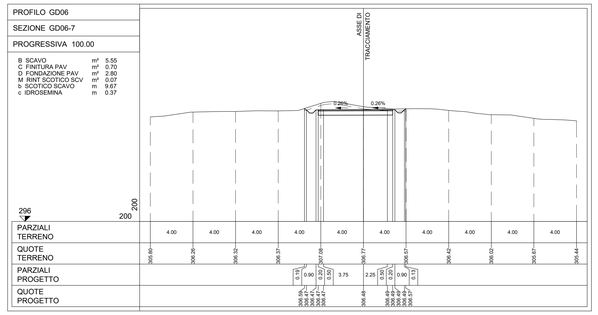

PROFILO GD06

SEZIONE GD06-8

PROGRESSIVA 125.00

A RIPORTO	m³	0.39
B SCAVO	m³	0.05
C FINITURA PAV	m²	0.71
D FONDAZIONE PAV	m²	2.80
E SCAVO FOSSO RIL	m²	0.41
L RINT SCOTICO RIL	m²	0.50
M RINT SCOTICO SCV	m²	0.66
a SCOTICO RILEVATO	m	2.51
b SCOTICO SCAVO	m	5.95
c IDROSEMINA	m	1.63

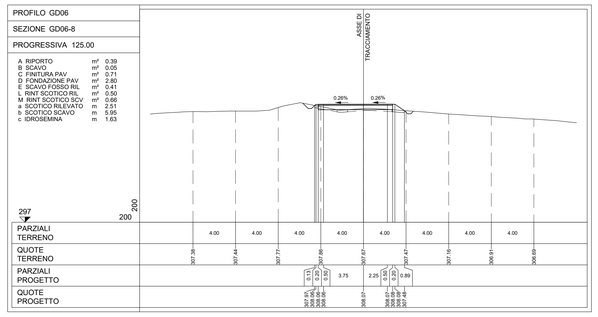

PROFILO GD06

SEZIONE GD06-9

PROGRESSIVA 150.00

A RIPORTO	m³	1.17
C FINITURA PAV	m²	0.69
D FONDAZIONE PAV	m²	2.80
E SCAVO FOSSO RIL	m²	0.33
L RINT SCOTICO RIL	m²	1.85
a SCOTICO RILEVATO	m	9.23
c IDROSEMINA	m	2.59

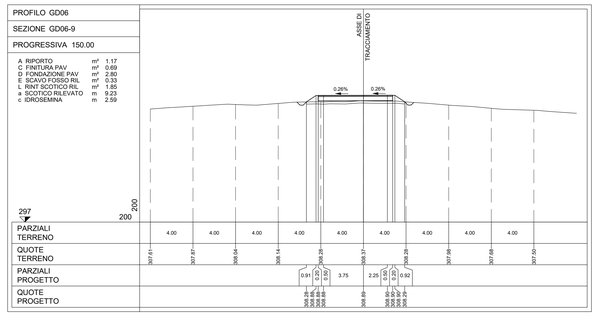

PROFILO GD06

SEZIONE GD06-10

PROGRESSIVA 162.13

A RIPORTO	m³	2.13
C FINITURA PAV	m²	0.68
D FONDAZIONE PAV	m²	2.74
E SCAVO FOSSO RIL	m²	0.33
L RINT SCOTICO RIL	m²	1.90
a SCOTICO RILEVATO	m	9.46
c IDROSEMINA	m	3.07

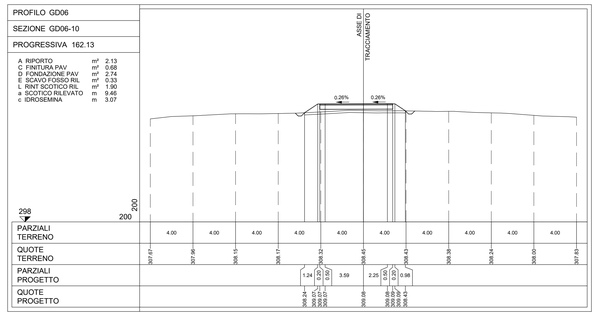

PROFILO GD06

SEZIONE GD06-11

PROGRESSIVA 175.00

A RIPORTO	m³	1.43
B SCAVO	m³	0.01
C FINITURA PAV	m²	0.60
D FONDAZIONE PAV	m²	2.37
E SCAVO FOSSO RIL	m²	0.35
L RINT SCOTICO RIL	m²	1.17
M RINT SCOTICO SCV	m²	0.23
a SCOTICO RILEVATO	m	0.25
b SCOTICO SCAVO	m	2.25
c IDROSEMINA	m	3.04

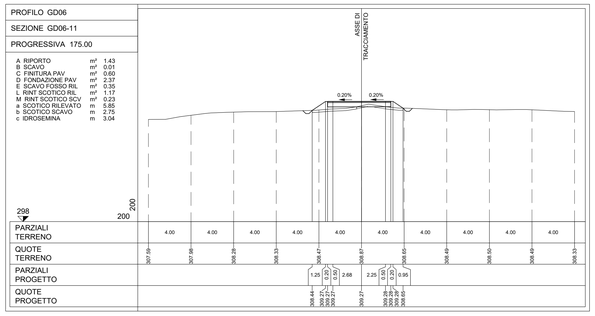

PROFILO GD06

SEZIONE GD06-12

PROGRESSIVA 179.91

A RIPORTO	m³	1.48
B SCAVO	m³	0.68
C FINITURA PAV	m²	0.57
D FONDAZIONE PAV	m²	2.26
E SCAVO FOSSO RIL	m²	0.17
L RINT SCOTICO RIL	m²	0.92
M RINT SCOTICO SCV	m²	0.09
a SCOTICO RILEVATO	m	4.77
b SCOTICO SCAVO	m	3.99
c IDROSEMINA	m	2.16

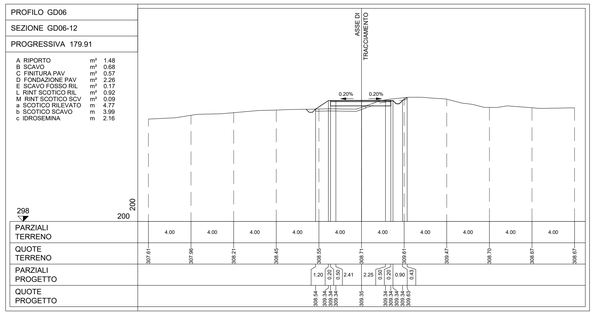

PROFILO GD06

SEZIONE GD06-13

PROGRESSIVA 200.00

A RIPORTO	m³	0.94
C FINITURA PAV	m²	0.54
D FONDAZIONE PAV	m²	2.20
E SCAVO FOSSO RIL	m²	0.36
L RINT SCOTICO RIL	m²	0.96
M RINT SCOTICO SCV	m²	0.38
a SCOTICO RILEVATO	m	4.85
b SCOTICO SCAVO	m	2.72
c IDROSEMINA	m	2.40

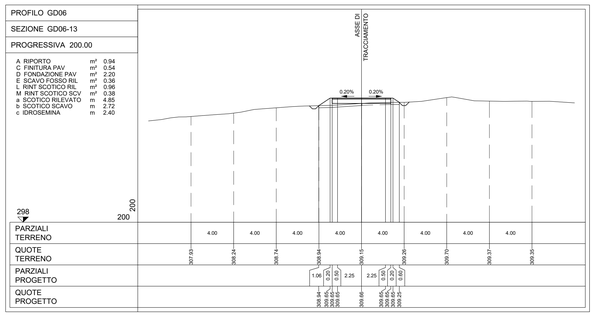

PROFILO GD06

SEZIONE GD06-14

PROGRESSIVA 225.00

A RIPORTO	m³	2.48
C FINITURA PAV	m²	0.54
D FONDAZIONE PAV	m²	2.20
E SCAVO FOSSO RIL	m²	0.39
H SCAVO GRADON	m³	1.09
I RINTERRO GRADON	m³	1.09
L RINT SCOTICO RIL	m²	1.63
M RINT SCOTICO SCV	m²	0.03
a SCOTICO RILEVATO	m	8.14
b SCOTICO SCAVO	m	0.14
c IDROSEMINA	m	3.21

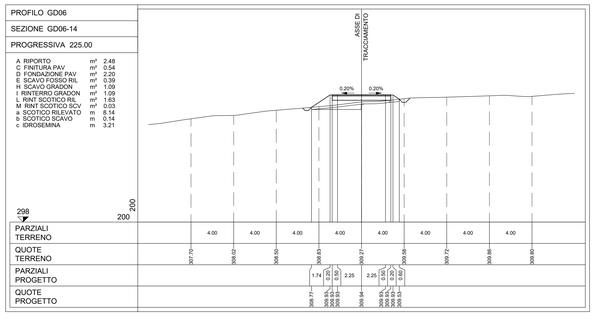

PROFILO GD06

SEZIONE GD06-15

PROGRESSIVA 250.00

A RIPORTO	m³	1.42
C FINITURA PAV	m²	0.55
D FONDAZIONE PAV	m²	2.21
E SCAVO FOSSO RIL	m²	0.35
H SCAVO GRADON	m³	1.35
I RINTERRO GRADON	m³	1.35
L RINT SCOTICO RIL	m²	1.10
M RINT SCOTICO SCV	m²	0.20
a SCOTICO RILEVATO	m	5.89
b SCOTICO SCAVO	m	1.92
c IDROSEMINA	m	2.62

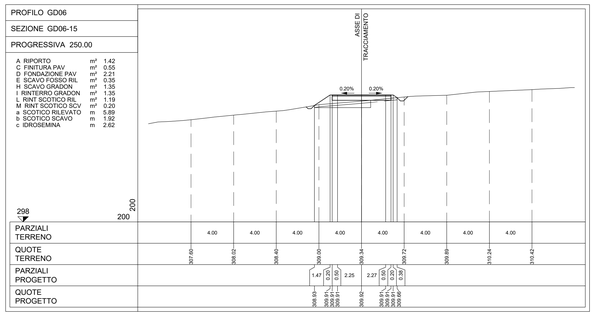

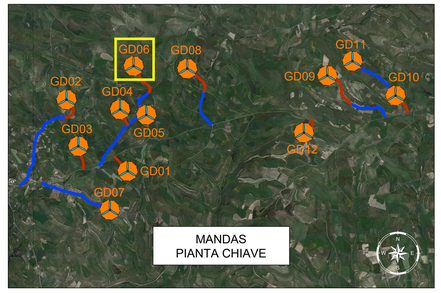

LEGENDA PIANTA CHIAVE

- PIAZZOLA CON ROTORE EOLICO
- PISTA DI ACCESSO ALLA PIAZZOLA
- VIABILITA' ESISTENTE DA ADEGUARE

Rev0	Emissione	TN	EL	LZ	02/2023
REV.	DESCRIZIONE	DISEGN.	CONTROL.	APPROV.	DATA

Montana

Montana S.p.A.
Via Nino Bixio 27 Lumagno S.
20129 Milano

Tel. +39 02 54138273
Fax +39 02 54129081
info@montanaingegneria.com

PIVA 12956270159
Cap Soc 600.000,00 €

Milano | Lecce | Lecco | Brescia | Palermo | Cagliari | Roma | Siracusa

Committente

GIUDECCA WIND S.R.L.
VIA FRIULI VENEZIA GIULIA 75, 30030 PIANIGA (VE)
C.F. 04692770276

Progettisti

ING. LAURA CONTI
Iscritta all'Ordine degli Ingegneri della Provincia di Pavia al n. 1726

Oggetto

WIND FARM GIUDECCA - IMPIANTO EOLICO DA 72 MW
Comune di Mandas, Gergei e Villanovafranca (SU)

Tavola

GD06 - SEZIONI TRASVERSALI VIABILITA' 1di2

N. Tav. T13.06a

Scala 1:200

N. Ref. 2799_5298_GIUD_PD_T13.06_REV0_GD06-SEZIONI TRASVERSALI VIABILITA'

E' VIETATA LA RIPRODUZIONE DI QUESTO DOCUMENTO SENZA PREVENTIVA AUTORIZZAZIONE SCRITTA DELLA MONTANA SPA

PROFILO GD06

SEZIONE GD06-16

PROGRESSIVA 253.27

A RIPORTO	m³	1.47
B SCAVO	m³	0.02
C FINITURA PAV	m²	0.55
D FONDAZIONE PAV	m²	2.21
E SCAVO FOSSO RIL	m³	0.34
H SCAVO GRADON	m³	1.35
I RINTERRO GRADON	m³	1.35
L RINT SCOTICO RIL	m³	0.13
M RINT SCOTICO SCV	m³	0.14
a SCOTICO RILEVATO	m	5.86
b SCOTICO SCAVO	m	1.92
c IDROSEMINA	m	2.55

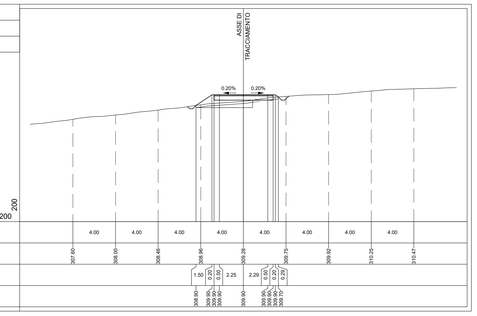

PROFILO GD06

SEZIONE GD06-17

PROGRESSIVA 275.72

A RIPORTO	m³	2.60
C FINITURA PAV	m²	0.59
D FONDAZIONE PAV	m²	2.39
E SCAVO FOSSO RIL	m³	0.36
H SCAVO GRADON	m³	1.18
I RINTERRO GRADON	m³	1.18
L RINT SCOTICO RIL	m³	1.52
M RINT SCOTICO SCV	m³	0.18
a SCOTICO RILEVATO	m	7.57
b SCOTICO SCAVO	m	1.12
c IDROSEMINA	m	3.17

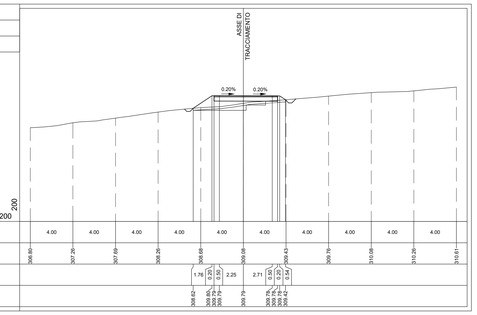

PROFILO GD06

SEZIONE GD06-18

PROGRESSIVA 300.00

A RIPORTO	m³	1.71
B SCAVO	m³	0.06
C FINITURA PAV	m²	0.59
D FONDAZIONE PAV	m²	2.40
E SCAVO FOSSO RIL	m³	0.35
H SCAVO GRADON	m³	1.44
I RINTERRO GRADON	m³	1.44
L RINT SCOTICO RIL	m³	1.20
M RINT SCOTICO SCV	m³	0.12
a SCOTICO RILEVATO	m	6.12
b SCOTICO SCAVO	m	2.20
c IDROSEMINA	m	2.64

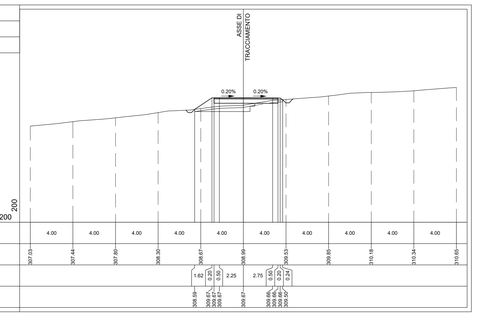

PROFILO GD06

SEZIONE GD06-19

PROGRESSIVA 316.48

A RIPORTO	m³	3.76
C FINITURA PAV	m²	0.59
D FONDAZIONE PAV	m²	2.40
E SCAVO FOSSO RIL	m³	0.37
H SCAVO GRADON	m³	2.00
I RINTERRO GRADON	m³	2.00
L RINT SCOTICO RIL	m³	1.81
a SCOTICO RILEVATO	m	9.14
c IDROSEMINA	m	3.64

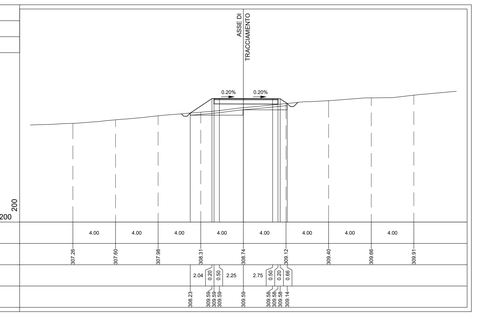

PROFILO GD06

SEZIONE GD06-20

PROGRESSIVA 325.00

A RIPORTO	m³	3.78
C FINITURA PAV	m²	0.61
D FONDAZIONE PAV	m²	2.40
E SCAVO FOSSO RIL	m³	0.36
H SCAVO GRADON	m³	1.93
I RINTERRO GRADON	m³	1.93
L RINT SCOTICO RIL	m³	1.73
a SCOTICO RILEVATO	m	9.29
c IDROSEMINA	m	3.82

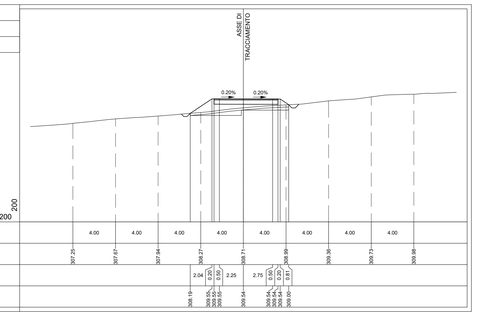

PROFILO GD06

SEZIONE GD06-21

PROGRESSIVA 350.00

A RIPORTO	m³	0.97
C FINITURA PAV	m²	0.61
D FONDAZIONE PAV	m²	2.40
E SCAVO FOSSO RIL	m³	0.38
H SCAVO GRADON	m³	0.59
I RINTERRO GRADON	m³	0.59
L RINT SCOTICO RIL	m³	0.41
M RINT SCOTICO SCV	m³	0.20
a SCOTICO RILEVATO	m	4.99
b SCOTICO SCAVO	m	3.09
c IDROSEMINA	m	2.43

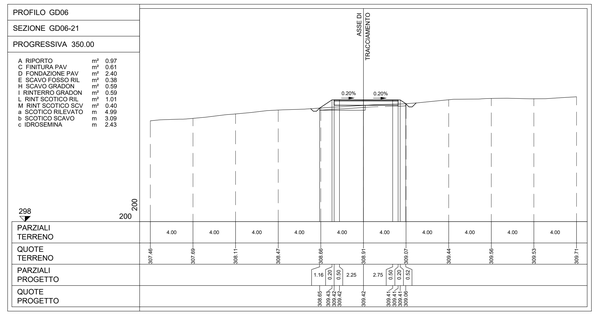

PROFILO GD06

SEZIONE GD06-22

PROGRESSIVA 357.23

A RIPORTO	m³	1.23
C FINITURA PAV	m²	0.60
D FONDAZIONE PAV	m²	2.39
E SCAVO FOSSO RIL	m³	0.35
H SCAVO GRADON	m³	0.76
I RINTERRO GRADON	m³	0.76
L RINT SCOTICO RIL	m³	1.10
M RINT SCOTICO SCV	m³	0.36
a SCOTICO RILEVATO	m	5.51
b SCOTICO SCAVO	m	2.68
c IDROSEMINA	m	2.59

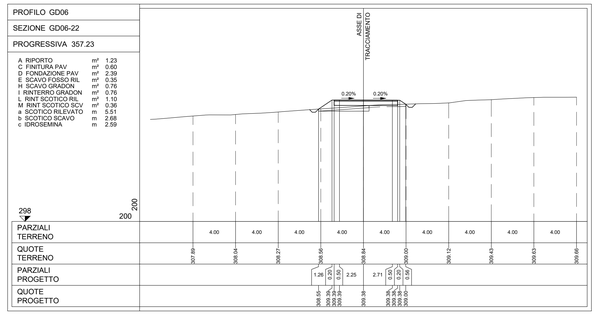

PROFILO GD06

SEZIONE GD06-23

PROGRESSIVA 375.00

A RIPORTO	m³	0.91
C FINITURA PAV	m²	0.56
D FONDAZIONE PAV	m²	2.25
E SCAVO FOSSO RIL	m³	0.35
H SCAVO GRADON	m³	0.34
M RINT SCOTICO SCV	m³	0.32
a SCOTICO RILEVATO	m	4.77
b SCOTICO SCAVO	m	2.88
c IDROSEMINA	m	2.36

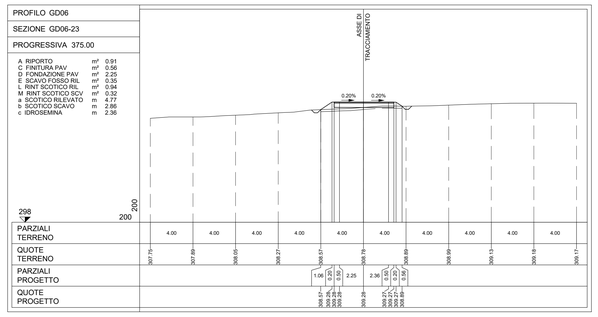

PROFILO GD06

SEZIONE GD06-24

PROGRESSIVA 379.68

A RIPORTO	m³	1.92
C FINITURA PAV	m²	0.56
D FONDAZIONE PAV	m²	2.22
E SCAVO FOSSO RIL	m³	0.38
L RINT SCOTICO RIL	m³	1.57
a SCOTICO RILEVATO	m	7.84
c IDROSEMINA	m	2.68

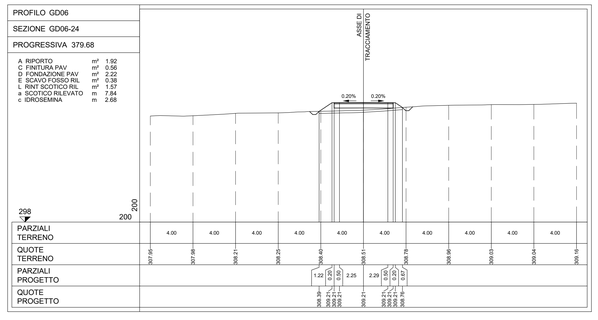

PROFILO GD06

SEZIONE GD06-25

PROGRESSIVA 400.00

B SCAVO	m³	1.53
C FINITURA PAV	m²	0.54
D FONDAZIONE PAV	m²	2.20
E SCAVO FOSSO RIL	m³	0.35
L RINT SCOTICO RIL	m³	0.04
a SCOTICO RILEVATO	m	0.20
b SCOTICO SCAVO	m	5.82
c IDROSEMINA	m	0.42

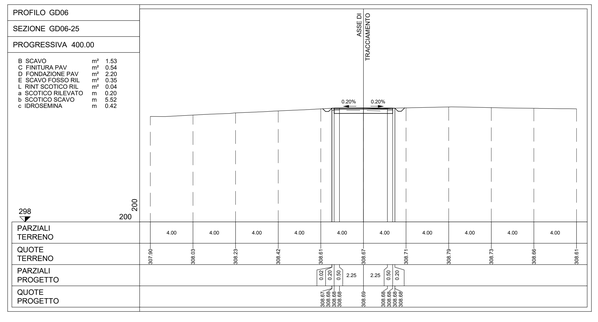

PROFILO GD06

SEZIONE GD06-26

PROGRESSIVA 425.00

A RIPORTO	m³	0.22
B SCAVO	m³	0.09
C FINITURA PAV	m²	0.56
D FONDAZIONE PAV	m²	2.20
E SCAVO FOSSO RIL	m³	0.35
L RINT SCOTICO RIL	m³	0.25
M RINT SCOTICO SCV	m³	0.01
a SCOTICO RILEVATO	m	4.95
b SCOTICO SCAVO	m	5.50
c IDROSEMINA	m	1.42

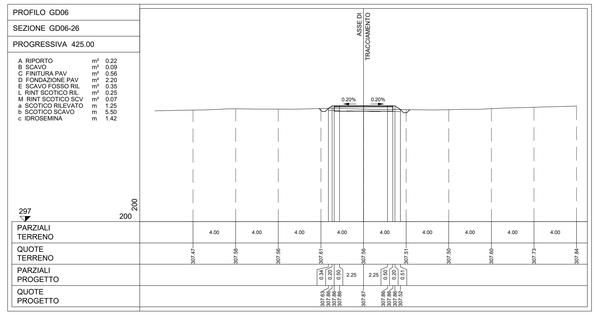

PROFILO GD06

SEZIONE GD06-27

PROGRESSIVA 450.00

B SCAVO	m³	5.06
C FINITURA PAV	m²	0.54
D FONDAZIONE PAV	m²	2.20
M RINT SCOTICO SCV	m³	0.05
b SCOTICO SCAVO	m	8.92
c IDROSEMINA	m	1.47

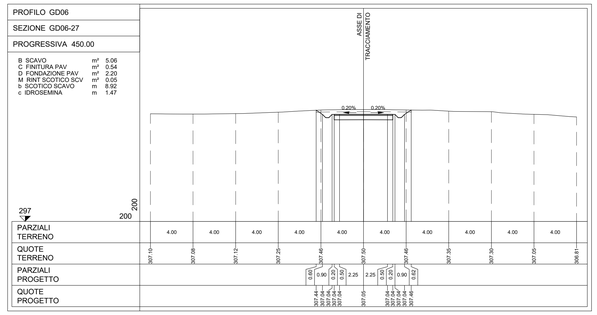

PROFILO GD06

SEZIONE GD06-28

PROGRESSIVA 475.00

B SCAVO	m³	5.66
C FINITURA PAV	m²	0.56
D FONDAZIONE PAV	m²	2.20
M RINT SCOTICO SCV	m³	0.06
b SCOTICO SCAVO	m	9.17
c IDROSEMINA	m	1.77

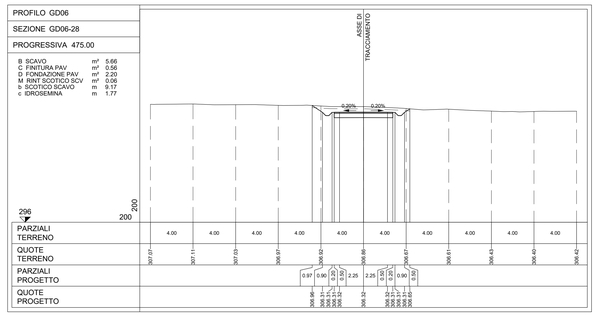

PROFILO GD06

SEZIONE GD06-29

PROGRESSIVA 500.00

B SCAVO	m³	5.19
C FINITURA PAV	m²	0.58
D FONDAZIONE PAV	m²	2.20
M RINT SCOTICO SCV	m³	0.06
b SCOTICO SCAVO	m	8.90
c IDROSEMINA	m	1.43

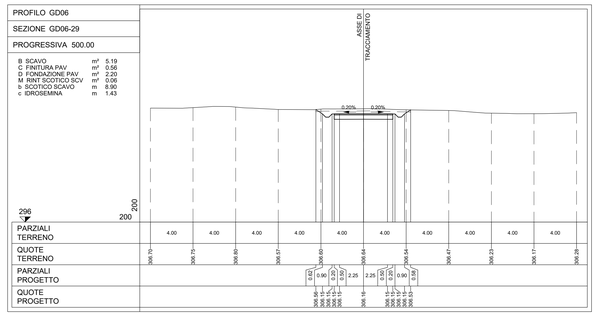

PROFILO GD06

SEZIONE GD06-30

PROGRESSIVA 507.28

B SCAVO	m³	4.49
C FINITURA PAV	m²	0.54
D FONDAZIONE PAV	m²	2.20
M RINT SCOTICO SCV	m³	0.06
b SCOTICO SCAVO	m	8.78
c IDROSEMINA	m	1.30

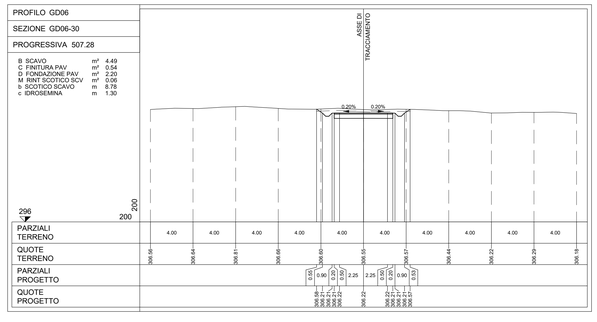

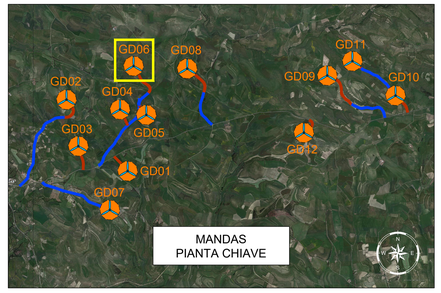

LEGENDA PIANTA CHIAVE

- PIAZZOLA CON ROTORE EOLICO
- PISTA DI ACCESSO ALLA PIAZZOLA
- VIABILITA' ESISTENTE DA ADEGUARE

REV.	DESCRIZIONE	DISEGN.	CONTROL.	APPROV.	DATA
Rev0	Emissione	TN	EL	LC	02/2023

Montana

Montana S.p.A.
Via Lombardia-Europa 8/L
20.090 Buccinasco

Tel. +39 02 5463 8570
Fax +39 02 5463 8589
www.montanaenergia.com

P.IVA 12916270159
Cap Soc 600.000,00 €

Milano | Lecce | Lucca (S.O.) | Brescia | Palermo | Cagliari | Roma | Siracusa

Committente:

GIUDECCA WIND S.R.L.
VIA FRIULI VENEZIA GIULIA 75, 30030 PIANIGA (VE)
C.F. 04692770276

Progettisti:

ING. LAURA CONTI
Iscritta all'Ordine degli Ingegneri della Provincia di Pavia al n. 1726

Oggetto:

WIND FARM GIUDECCA - IMPIANTO EOLICO DA 72 MW
Comune di Mandas, Gergei e Villanovafranca (SU)

Tavola:

GD06 - SEZIONI TRASVERSALI VIABILITA' 2di2

N. Tav. T13.06b

Su Ref. 2799_5298_GIUD_PD_T13.06_REV0_GD06-SEZIONI TRASVERSALI VIABILITA'

Scala 1:200

E' VIETATA LA RIPRODUZIONE DI QUESTO DOCUMENTO SENZA PREVENTIVA AUTORIZZAZIONE SCRITTA DELLA MONTANA SPA