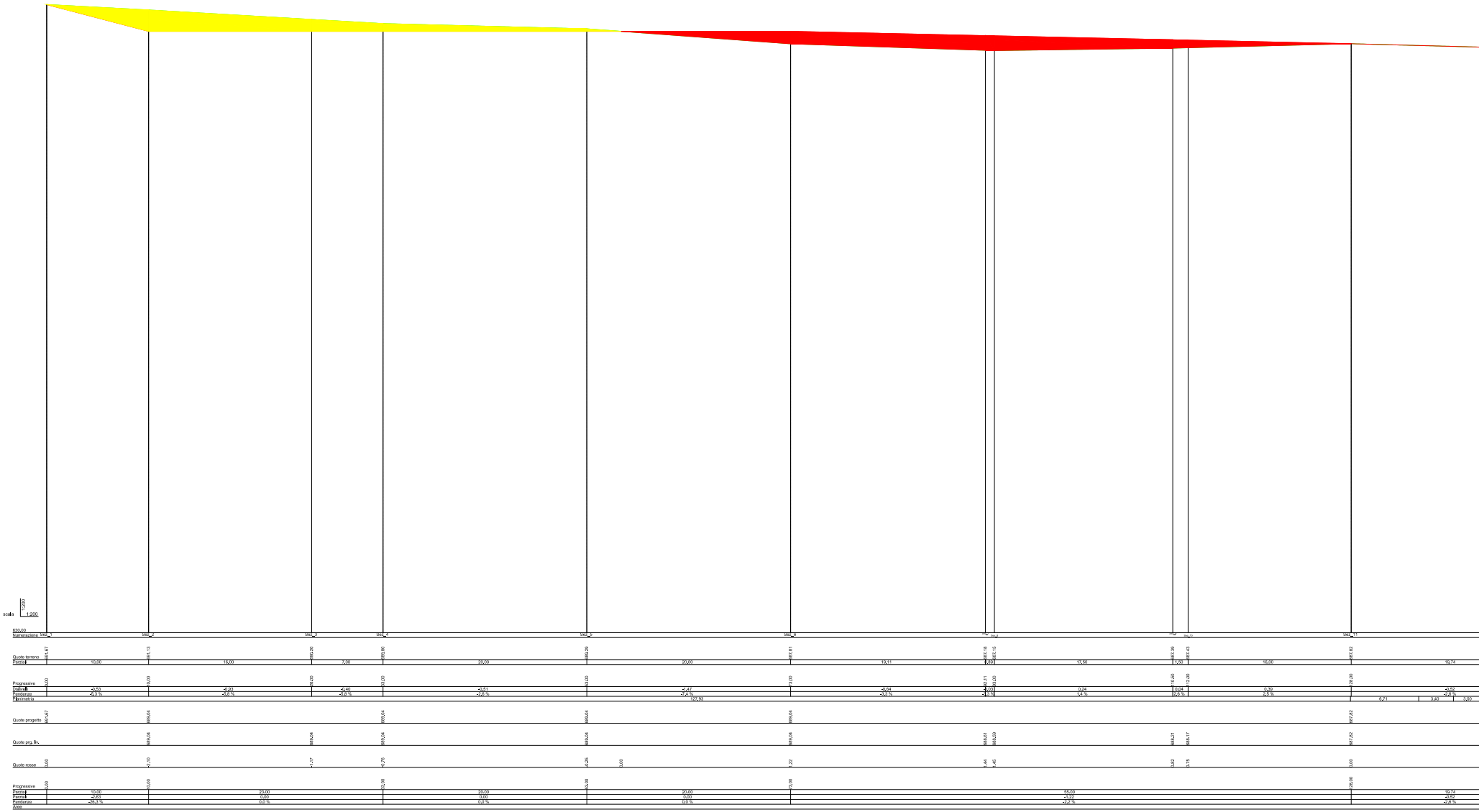
scala
1:200
1:200
630,00
Numerazione
Sez_1
Sez_2
Sez_3
Sez_4
Sez_5
Sez_6
Sez_11
Quote terreno
691,67
691,13
690,20
689,80
689,29
687,81
687,18
687,15
687,39
687,43
687,82
Parziali
10,00
16,00
7,00
20,00
20,00
19,11
0,89
17,50
1,50
16,00
19,74
Progressive
0,00
10,00
26,00
33,00
53,00
73,00
92,11
93,00
110,50
112,00
128,00
Dislivelli
-0,53
-0,93
-0,40
-0,51
-1,47
-0,64
-0,03
0,24
0,04
0,39
-0,52
Pendenze
-5,3 %
-5,8 %
-5,8 %
-2,6 %
-7,4 %
-3,3 %
-3,3 %
1,4 %
2,6 %
2,5 %
-2,6 %
Planimetria
127,93
6,71
3,40
3,00
Quote progetto
691,67
689,04
689,04
689,04
689,04
687,82
Quote prg. liv.
689,04
689,04
689,04
689,04
689,04
688,61
688,59
688,21
688,17
687,82
Quote rosse
0,00
-2,10
-1,17
-0,76
-0,25
0,00
1,22
1,44
1,45
0,82
0,75
0,00
Progressive
0,00
10,00
33,00
53,00
73,00
128,00
Parziali
10,00
23,00
20,00
20,00
55,00
19,74
Parziali
-2,63
0,00
0,00
0,00
-1,22
-0,52
Pendenze
-26,3 %
0,0 %
0,0 %
0,0 %
-2,2 %
-2,6 %
Aree

Eo Centranche profilo wtg 1


Sez_12
Sez_13
Sez_14
Sez_15
Sez_16
Sez_17
Sez_18
Sez_19
687,30
686,17
684,91
683,00
681,00
679,00
678,00
675,88
19,83
20,25
19,96
20,05
20,03
20,11
19,97
20,01
147,74
167,57
187,83
207,78
227,83
247,86
267,97
287,95
-1,13
-5,7 %
-1,26
-6,2 %
-1,91
-9,6 %
-2,00
-10,0 %
-2,00
-10,0 %
-1,00
-5,0 %
-2,14
-10,7 %
-1,64
-8,2 %
3,40
2,00
3,20
3,40
4,00
3,00
3,20
3,20
3,00
3,20
4,40
4,40
3,60
4,40
5,40
5,00
4,80
5,20
5,20
8,27
42,74
50,27
687,30
686,17
684,91
683,00
681,00
678,00
687,30
686,17
684,91
683,00
681,00
679,50
678,00
676,11
0,00
0,00
0,00
0,00
0,00
0,00
0,00
0,00
0,50
0,00
0,25
147,74
167,57
187,83
207,78
227,83
267,97
19,83
-1,13
-5,7 %
20,25
-1,26
-6,2 %
19,96
-1,91
-9,6 %
20,05
-2,00
-10,0 %
40,14
-3,00
-7,5 %
39,98
-3,78
-9,5 %

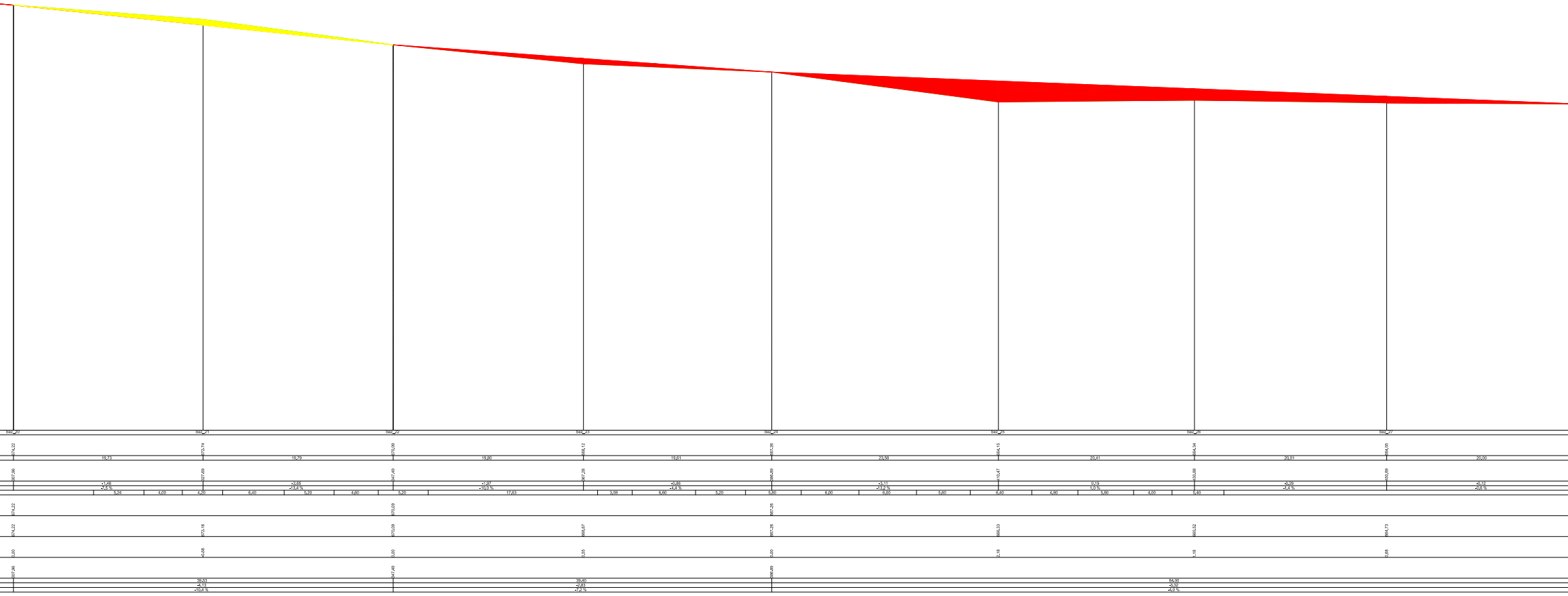
Sez_20
Sez_21
Sez_22
Sez_23
Sez_24
Sez_25
Sez_26
Sez_27
674,22
672,74
670,09
668,12
667,26
664,15
664,34
664,05
19,73
19,79
19,80
19,61
23,58
20,41
20,01
20,00
307,96
327,69
347,49
367,28
386,89
410,47
430,88
450,89
-1,48
-7,5 %
-2,65
-13,4 %
-1,97
-10,0 %
-0,86
-4,4 %
-3,11
-13,2 %
0,19
1,0 %
-0,29
-1,4 %
-0,12
-0,6 %
5,24
4,00
4,20
6,40
5,20
4,60
5,20
17,63
3,59
6,60
5,20
5,80
6,00
6,00
5,60
6,40
4,80
5,80
4,00
5,40
674,22
670,09
667,26
674,22
672,16
670,09
668,67
667,26
666,33
665,52
664,73
0,00
-0,58
0,00
0,55
0,00
2,18
1,18
0,68
307,96
347,49
386,89
39,53
-4,13
-10,4 %
39,40
-2,83
-7,2 %
64,00
-3,32
-4,0 %


Sez_28
Sez_29
Sez_30
Sez_31
663,94
663,68
664,25
663,90
20,00
20,02
19,52
20,69
470,89
490,89
510,91
530,43
-0,25
-1,3 %
0,57
2,8 %
-0,36
-1,8 %
-0,47
-2,3 %
78,85
6,61
6,60
8,00
9,00
4,80
663,94
663,90
663,94
663,92
663,91
663,90
0,00
0,24
0,00
-0,34
0,00
470,89
530,43
59,54
-0,04
-0,1 %
Area sterro = 255,08
Area

Regione
Calabria

COMUNE DI CENTRACHE

COMUNE DI MONTEPAONE

COMUNE DI PETRIZZI

Provincia di
Catanzaro

PROGETTO DEFINITIVO RELATIVO ALLA REALIZZAZIONE DI UN IMPIANTO EOLICO COSTITUITO DA 5 AEROGENERATORI DA REALIZZARE NEI COMUNI DI CENTRACHE (CZ) E MONTEPAONE (CZ) E RELATIVE OPERE DI CONNESSIONE ALLA R.T.N. RICADENTI NEL COMUNE DI PETRIZZI (CZ)

PROFILI LONGITUDINALE WTG 01
Parte 1

ELABORATO
A.16.a.14.1

PROPONENTE:

Statkraft

SKI 17 s.r.l.
via Caradosso n.9
Milano 20123
P.Iva 12128880965

CONSULENZA:

PROGETTO E SIA:

ATECH
SOCIETÀ DI INGEGNERIA
Via Caduti di Nassiryia, 55
70124- Bari (BA)
pec: atechsrl@legalmail.it

Ing. Alessandro Antezza
Sez. A - 10743

Il DIRETTORE TECNICO
Ing. Orazio Tricarico
Sez. A - 4985

SOLARITES
RENEWABLE ENERGY
SOLARITES s.r.l.
piazza V.Emanuele II n.14
Ceva (CN) 12073

0	DIC 2022	B.B.	A.A. - O.T.	A.A. - O.T.	*Progetto Definitivo*
EM./REV.	DATA	REDATTO	VERIFICATO	APPROVATO	DESCRIZIONE