PLANIMETRIA T01 – SCALA 1:1000

TRACCIAMENTO T01 – SCALA 1:1000



PROFILO LONGITUDINALE T01

LEGENDA PROFILO LONGITUDINALE

LIVELLETTA

- DELTA ALTIMETRICO TRA VERTICI (m)
- DISTANZA ORIZZONTALE TRA VERTICI (m)
- PENDENZA LONGITUDINALE TRA VERTICI (%)

RACCORDO ALTIMETRICO

- PROG= — DISTANZA PROGRESSIVA DEL VERTICE (m)
- QUOTA= — QUOTA DEL VERTICE (m)
- R — RAGGIO PARABOLICO DEL VERTICE (m)
- T1 — TANGENTE 1 (m)
- T2 — TANGENTE 2 (m)
- Sv — LUNGHEZZA DEL RACCORDO IN PROIEZIONE ORIZ. (m)
- DP — DELTA PENDENZA (%)

GEOMETRIA DEL RACCORDO PARABOLICO

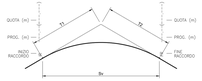

INFORMAZIONI GRAFICHE

- PROFILO DI PROGETTO
- LIVELLETTA DI PROGETTO
- PROFILO TERRENO ESISTENTE
- DELTA QUOTA PROGETTO/TERRENO

SCHEMA ESPLICATIVO TRACCIAMENTO

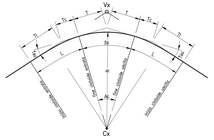

TABELLA ARCHI	
R	= RAGGIO DI CURVATURA
Ac	= ANGOLO AL CENTRO
Sv	= SVILUPPO
Tv	= TANGENTE
Cr	= CORDA

TABELLA CLOTOIDI	
s	= PARAMETRO
L	= LUNGHEZZA
Tsv	= TANGENTE LUNGA
Ts	= TANGENTE CORTA

Vx	**********
Cx	**********

Vx		Cx		Vx	
R	**********	R	**********	R	**********
Ac	**********	Ac	**********	Ac	**********
Sv	**********	Sv	**********	Sv	**********
Tsv	**********	Tsv	**********	Tsv	**********
Ts	**********	Ts	**********	Ts	**********
		Cr	**********		

INQUADRAMENTO TERRITORIALE – 1:250.000

LEGENDA

- WTG – INQUADRAMENTO TERRITORIALE
- LIMITI AMMINISTRATIVI PROVINCIALI
- LIMITI AMMINISTRATIVI COMUNALI
- COMUNE DI VILLAMASSARGIA (SULCIS-IGLESIENTE)

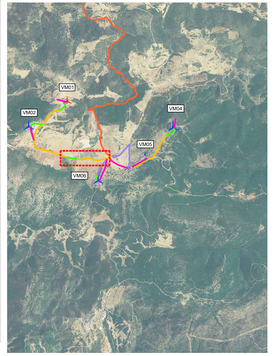

PLANIMETRIA GENERALE – 1:20.000

LEGENDA OPERE DI PROGETTO

- WTG DI PROGETTO – VMO1 (VESTAS V136)
- WTG DI PROGETTO – VMO2, VMO4, VMO5, VMO6 (VESTAS V162)
- PIAZZOLA WTG
- AREA TEMPORANEA DI CANTIERE
- CAVIDOTTO INTERRATO DI CONNESSIONE
- VIABILITA' PRINCIPALE DI ACCESSO AL SITO DAL PORTO DI SBARCO
- VIABILITA' ESISTENTE DA ADEGUARE
- TRATTI DI STRADE/PISTE DI NUOVA REALIZZAZIONE PERMANENTI
- TRATTI DI STRADE/PISTE DI CANTIERE DA RIPRISTINARE
- TRATTI DI STRADE/PISTE DA ADEGUARE PER LA FASE DI ESERCIZIO

Coordinate WTG Monte Mario Italia zona 1 – EPSG 3003			
WTG	MODELLO	Latitudine N	Longitudine E
VMO1	V136 – 4,5 MW	4343971	1470579
VMO2	V162 – 6,8 MW	4343602	1470021
VMO4	V162 – 6,8 MW	4343588	1472121
VMO5	V162 – 6,8 MW	4343143	1471713
VMO6	V162 – 6,8 MW	4342815	1471030

REV.	DESCRIZIONE	DISEGN.	CONTROL.	APPROV.	DATA
0	PRIMA EMISSIONE	G.B.	MELTA	L.C.	10/2022

Montana
PROGETTI TECNOLOGIE AMBIENTE
TEL +39.0332.625.555 FAX +39.0332.625.500
TEL +39.02.87.08.08.1 FAX +39.02.87.08.08.2
Milano(sede amministrativa) – Varese – Palermo – Cagliari – Roma – Siracusa

SARDEOLICA Renewable Energy
Sardeolica S.r.l. – Gruppo SARAS
Sesta Strada Ovest – Zona Industriale Macchiareddu
09068 Uta (CA)

Progettista:
ING. LAURA CONTI
Iscritta all'Ordine degli Ingegneri della Provincia di Pavia al n. 1736

Oggetto:
PARCO EOLICO ON-SHORE
"VITA"
POTENZA NOMINALE 31,7 MWp
Comune di Villamassargia (Sulcis-Iglesiente)

Titolo:
PLANIMETRIA E PROFILO LONGITUDINALE VIABILITÀ DI PROGETTO – TRATTO OVEST 01

Tav. No.: T1.0.1.1

No. rif.: 2021-850-W_VA_T10.1.1_Rev0_Vab_T2_01

Scala: VARIE

© VIETATA LA RIPRODUZIONE DI QUESTO DOCUMENTO SENZA PREVENTIVA AUTORIZZAZIONE SCRITTA DELLA MONTANA SPA