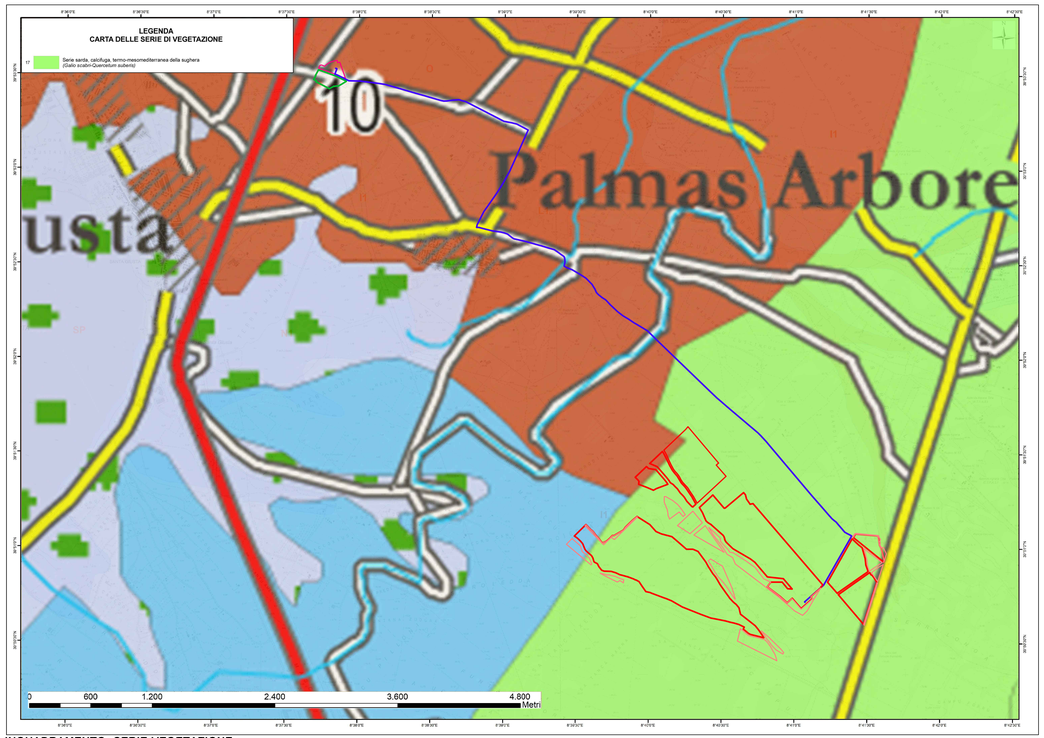

INQUADRAMENTO SERIE VEGETAZIONE

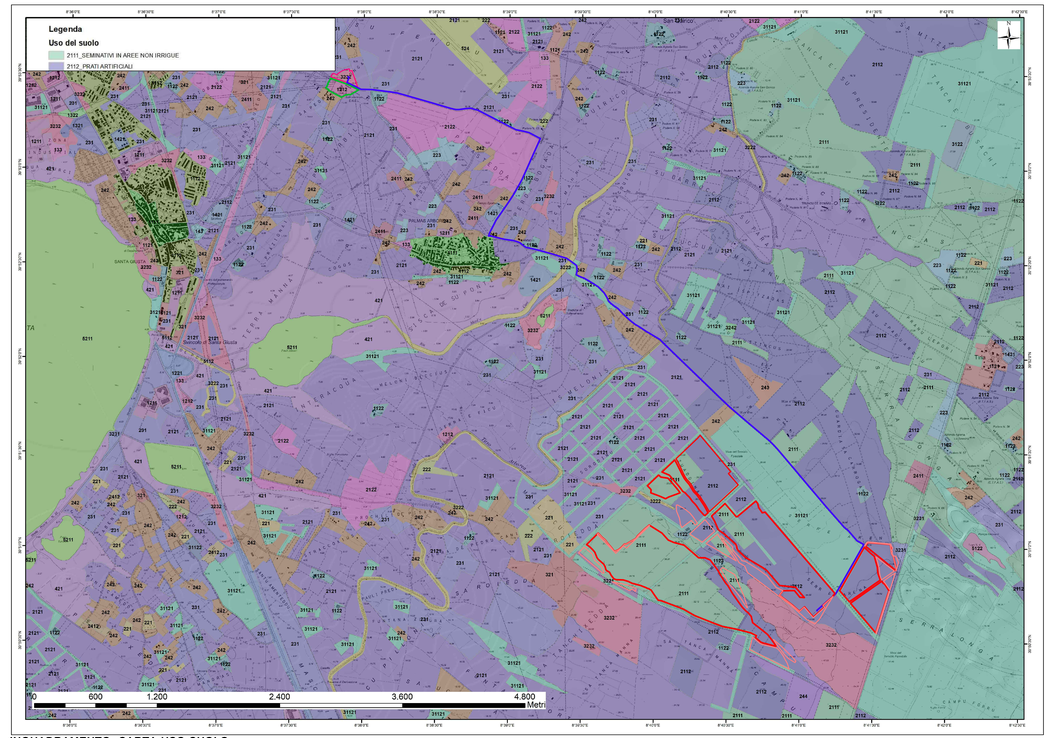

INQUADRAMENTO CARTA USO SUOLO

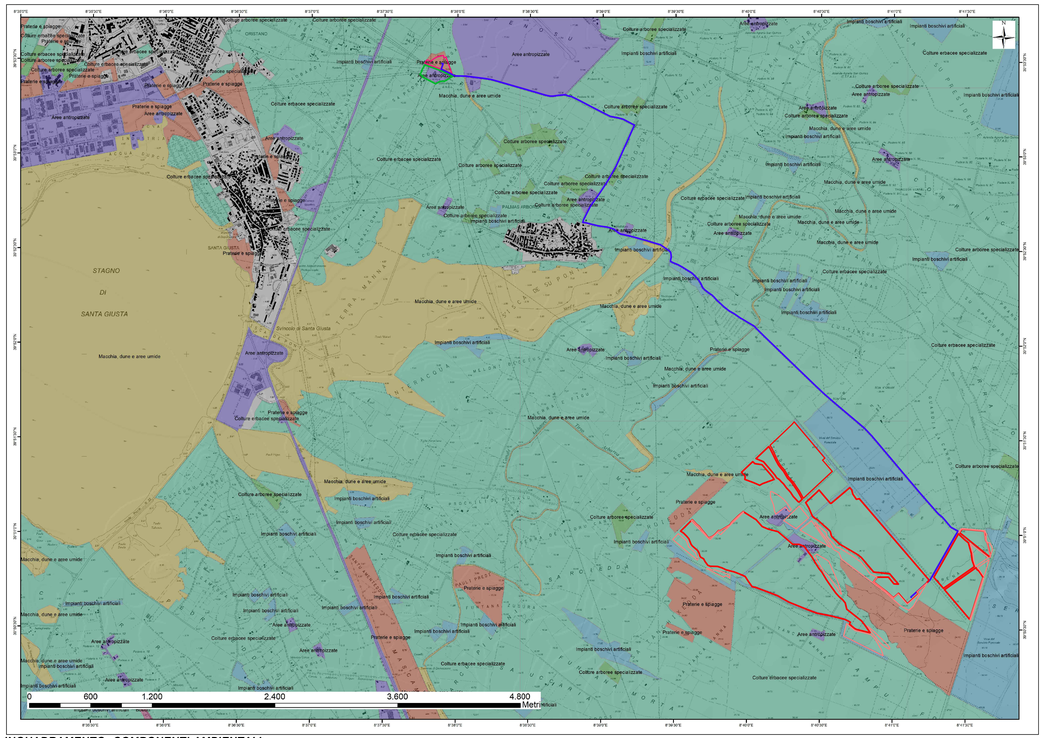

INQUADRAMENTO COMPONENTI AMBIENTALI

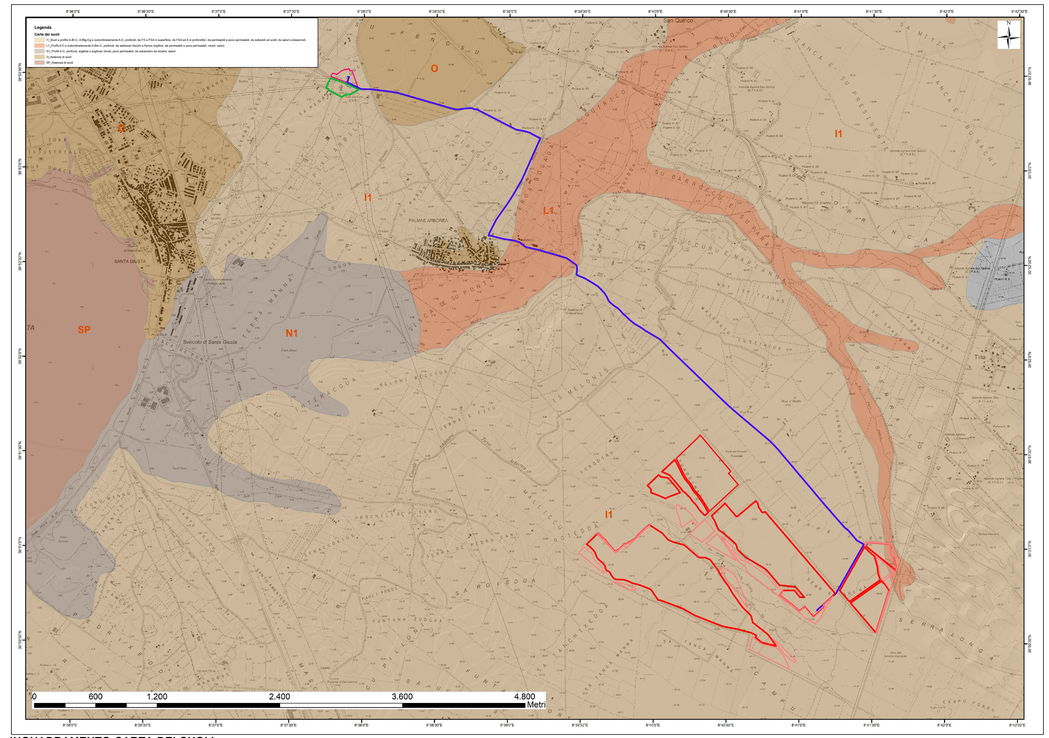

INQUADRAMENTO CARTA DEI SUOLI

LEGENDA

- IMPIANTO
- MANDORLETO INTENSIVO ANNESSO IMPIANTO AGRO-FVT
- CAVIDOTTO
- SEU SOTTOSTAZIONE UTENTE
- SS TERNA ESISTENTE

REGIONE SARDEGNA
COMUNE DI PALMAS ARBOREA
Provincia di Oristano

Titolo del Progetto

PROGETTO DEFINITIVO

PROGETTO PER LA REALIZZAZIONE DI UN IMPIANTO AGRO FOTOVOLTAICO
DENOMINATO "GREEN AND BLUE SERR'E ARENA"
DELLA POTENZA DI 120 MWp IN LOCALITÀ "SERR'E ARENA"
NEL COMUNE DI PALMAS ARBOREA

Identificativo Documento

TAV_FTV006

ID Progetto	GBSA	Tipologia	D	Formato	A0	Disciplina	AMB

Titolo

INQUADRAMENTO USO SUOLO E SERIE DI VEGETAZIONE

SCALA: 1:10.000 — *FILE: TAV_FTV006.pdf*

IL PROGETTISTA
Arch. Andrea Casula

Firmato digitalmente da
Andrea Casula
CN = Andrea Casula
C = IT

GRUPPO DI PROGETTAZIONE
Arch. Andrea Casula
Geom. Fernando Porcu
Dott. in Arch. J. Alessia Manunza
Geom. Vanessa Porcu
Dott.Agronomo Giuseppe Vacca
Archeologo Alberto Mossa
Geol.Marta Camba
Ing. Antonio Dedoni
Blue Island Energy SaS

COMMITTENTE
INNOVO DEVELOPMENT 3 SRL

INNOVO DEVELOPMENT 3 SRL
Piazza della Repubblica, N.32- 20124 Milano
P.Iva 12322220968
pec: innovovi3@gpec.it

Rev.	Data Revisione	Descrizione Revisione	Redatto	Controllato	Approvato
Rev.0	Dicembre 2022	Prima Emissione	Blue Island Energy	Blue Island Energy	Innovo Development 3 srl

PROCEDURA
Valutazione di Impatto Ambientale ai sensi dell'art.23 del D.Lgs.152/2006

BLUE ISLAND ENERGY SAS
Via S.Melc. N 12 - 09170 Oristano
telefono: 39/ 0783 211002-3912659816
email: blueislandsas@gmail.com

NOTA LEGALE: Il presente documento non può essere riprodotto o trasmesso a terzi, in qualsiasi forma e a fronte qualsiasi titolo senza una preventiva autorizzazione scritta da parte di Blue Island Energy SaS

BLUE ISLAND ENERGY