Sezione A-A' scala 1:1.000

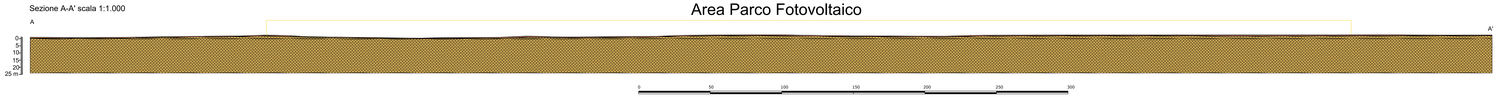

Sezione B-B' scala 1:1.000

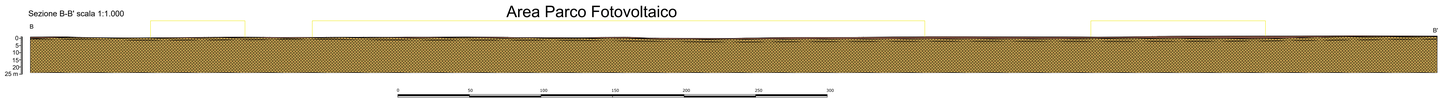

Modello geologico tecnico
scala 1:500



Legenda

Terreno vegetale limoso - argilloso rossastro.

Indagine sismica di tipo MASW

UG1: Calcare di Altamura.
Calcari dolomitici e calcari grigi.
γ=22.00 KN/m^3
C' = 0,3 MPa
φ= 40°

Legenda

Terreno vegetale limoso argilloso rossastro.

U.L.1 Dolomie di Galatina: rappresentate da Dolomie grigio–nocciola, spesso vacuolari, calcari dolomitici e calcari grigi. L'età è del Cretaceo, Cenomaniano.

REGIONE PUGLIA

PROVINCIA LECCE

COMUNE NARDÒ

OGGETTO:

Progetto di un impianto agrivoltaico denominato "CSPV LEVERANO", di potenza pari a 19.578 MWp e delle relative opere di connessione alla RTN, da realizzarsi nel comune di Nardò (LE)

ELABORATO:

PROFILI GEOLOGICI

PROPONENTE:

ABEI ENERGY GREEN ITALY VI SRL
IN COSTITUZIONE

ABEI ENERGY GREEN Italy VI S.R.L.
Via VINCENZO BELLINI, 22
00198 - ROMA (RM)
P.IVA: 16235510006

PROGETTAZIONE:

Ing. Carmelo Maiorana
Iscr. n. 5855
Ordine Ingegneri Catania
C.F MRTCMR67D07H163E

Geol. Eugenio Bruno
Iscr. 2238
Ordine dei Geologi Puglia
C.F. BRNGNE71L05F152Y

EGM PROJECT S.R.L.
Via VERGATTO 15/A
81100 - PIETRAVIVA (PZ)
P.IVA 02596210766
REA PZ-206983

Livello prog.	Cat. opera	N°. prog.elaborato	Tipo elaborato	N° foglio	Tot. fogli	Nome file	Scala
		A.39	D				1: 1000

	ELIOSARE SRL	Via Marco Polo 7 - 20124 Milano (MI)	Dott. Ing. Giovanni Ciampolillo Ordine degli Ingegneri di Milano n. 23.000