




LEGENDA

U. R.
Unità di ricognizione


 Area del survey

 Evidenza da ricognizione o indagine aero-topografica

POTENZIALE ARCHEOLOGICO

 Non quantificabile [X]

 Basso [1]

 Medio [2]

 Alto [3]

Regione Siciliana



PROGETTO PER LA REALIZZAZIONE DI UN IMPIANTO AGRIVOLTAICO E DELLE RELATIVE OPERE DI CONNESSIONE ALLA RTN, DA REALIZZARSI NEL COMUNE DI VIZZINI (CT), LOC. "POGGIO DEL LAGO"

Città metropolitana di Catania



Comune di Vizzini



PROGETTO DEFINITIVO

CARTA DEL RISCHIO ARCHEOLOGICO

Proponente



ITS VIZZINI srl
Via Sebastiano Catania, 317 - 95123 Catania (CT)

Elaborato

CARTA DEL POTENZIALE ARCHEOLOGICO

Società incaricata :



Archeologi responsabili :

Dott. Giuseppe GUERRA
Dott. Rocco MITRO



Tav. n. 3a

Formato A1

Scala 1: 10.000

Data Luglio 2020

