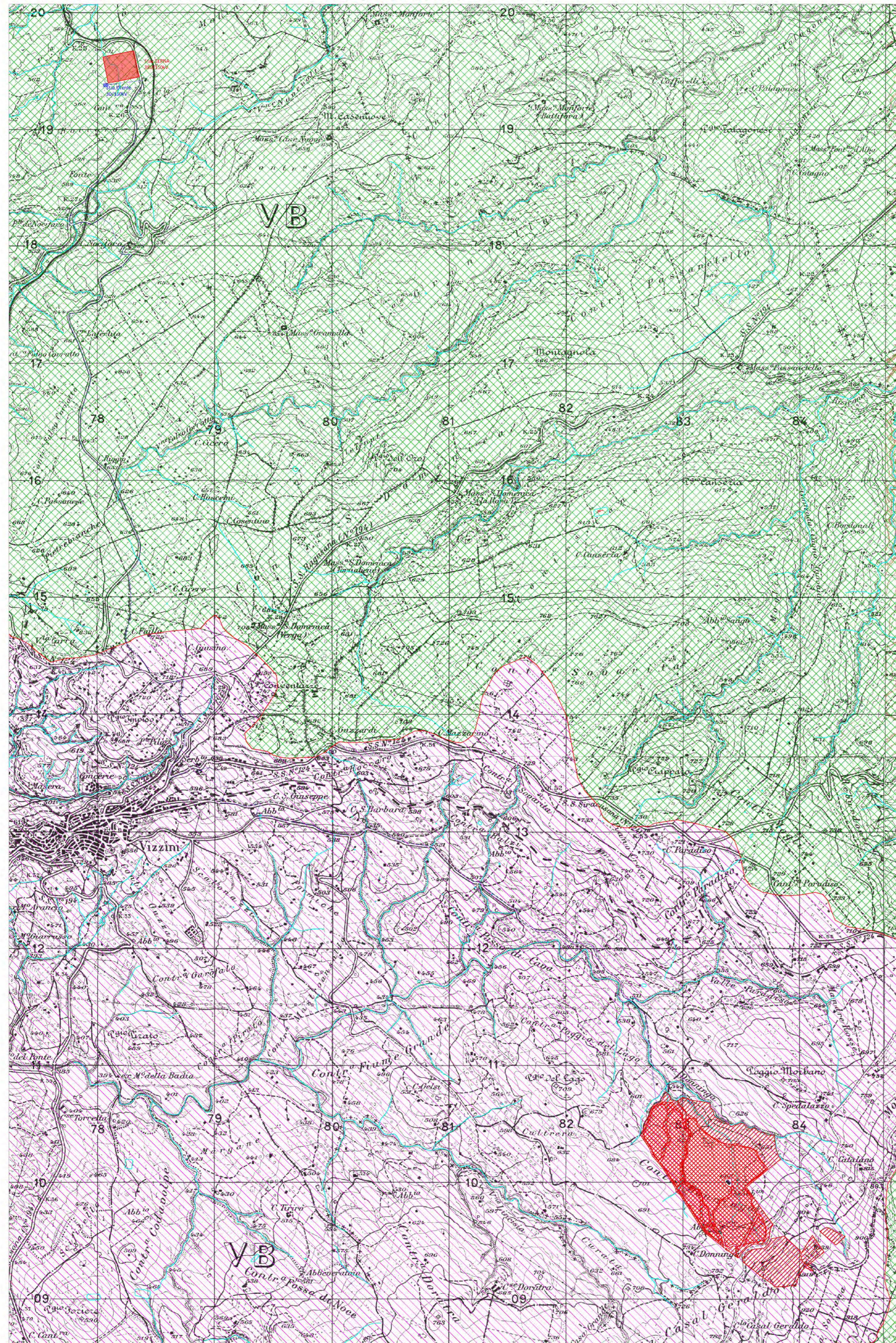










Tav.1: Carta dei Bacini Idrografici – Area parco (scala 1:20000)



**CARTA DEI BACINI IDROGRAFICI**

LEGENDA:

-  Linea spartiacque
-  Idrografia superficiale
-  Bacino Idrografico A
-  Bacino Idrografico B
-  Aree di progetto
-  Aree di compensazione
-  Cavidotto



Regione  
**SICILIA**



Provincia  
**CATANIA**



**PROGETTO PER LA REALIZZAZIONE DI UN PARCO  
AGRIVOLTAICO E DELLE RELATIVE OPERE  
DI CONNESSIONE ALLA RTN**



Comune di Vizzini  
Località: "Poggio del Lago"

**A. PROGETTO DEFINITIVO DELL'IMPIANTO, DELLE  
OPERE CONNESSE E DELLE INFRASTRUTTURE INDISPENSABILI**


ELABORATI GRAFICI

Codice: **VZN** Autorizzazione Unica ai sensi del D.Lgs 387/2003 e D.Lgs 152/2006

N° elaborato:  
A.12.a.12 **CARTA DEI BACINI IDROGRAFICI**

N° Foglio	Tot. Fogli	Formato	Scala	Tipo di documento
1	1	A1	-	Progetto Definitivo

**Progettazione**



**Proponente**

**ITS Vizzini**  
ITS VIZZINI srl  
Via Sebastiano Catania n. 317  
95123 CATANIA (CT)  
P.IVA 05767660870

**Rappresentante legale proponente**

**Emmanuel MACQUERON**

**Data**

Giugno 2022

Revisori	Rev.	Data	Descrizione	Elaborato	Controllato	Approvato
	00	06/2022	Emissione	De Carlo	QV/AS/DR	QJ

xxx.dwg xxx.pdf

ITS VIZZINI S.r.l. - via Sebastiano Catania, n. 317 - 95123 CATANIA (CT) - Italia - Tel. (+39) 0971.283416 - p.iva 05767660870 - pec: itsvizzini@pec.it

Il presente elaborato è di proprietà di ITS VIZZINI S.r.l. Non è consentito riprodurlo o comunque utilizzarlo senza autorizzazione scritta di ITS VIZZINI S.r.l.