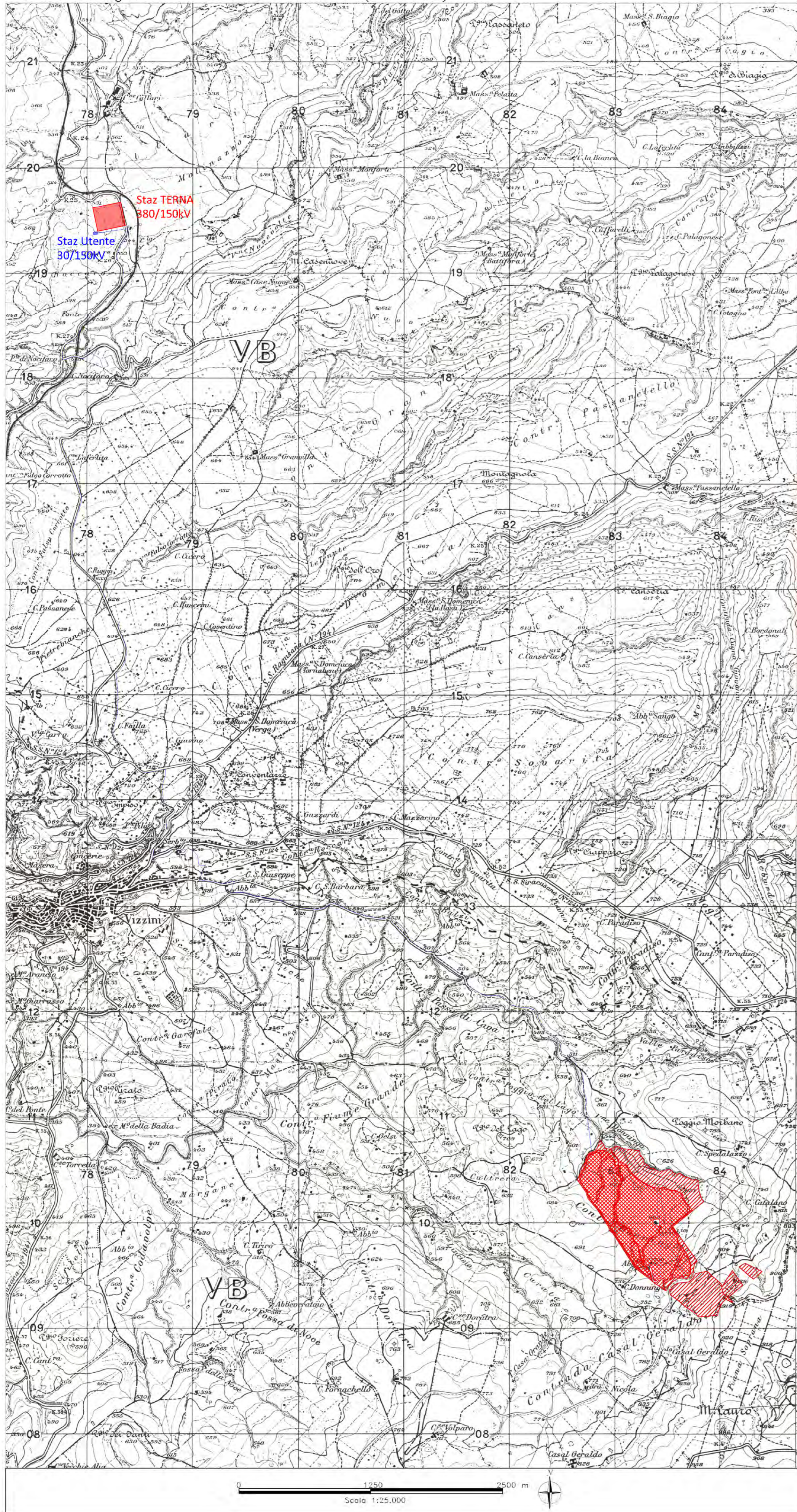
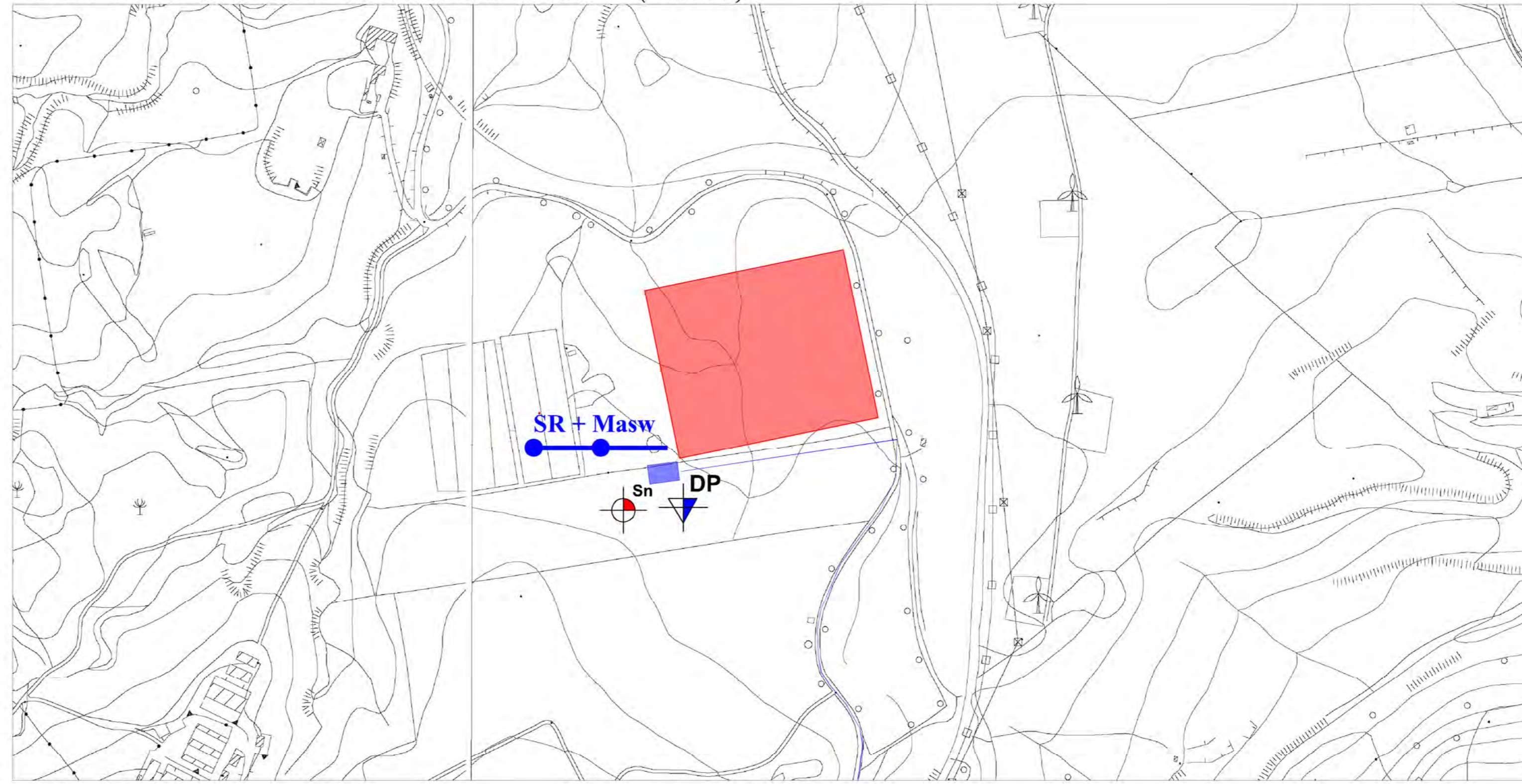


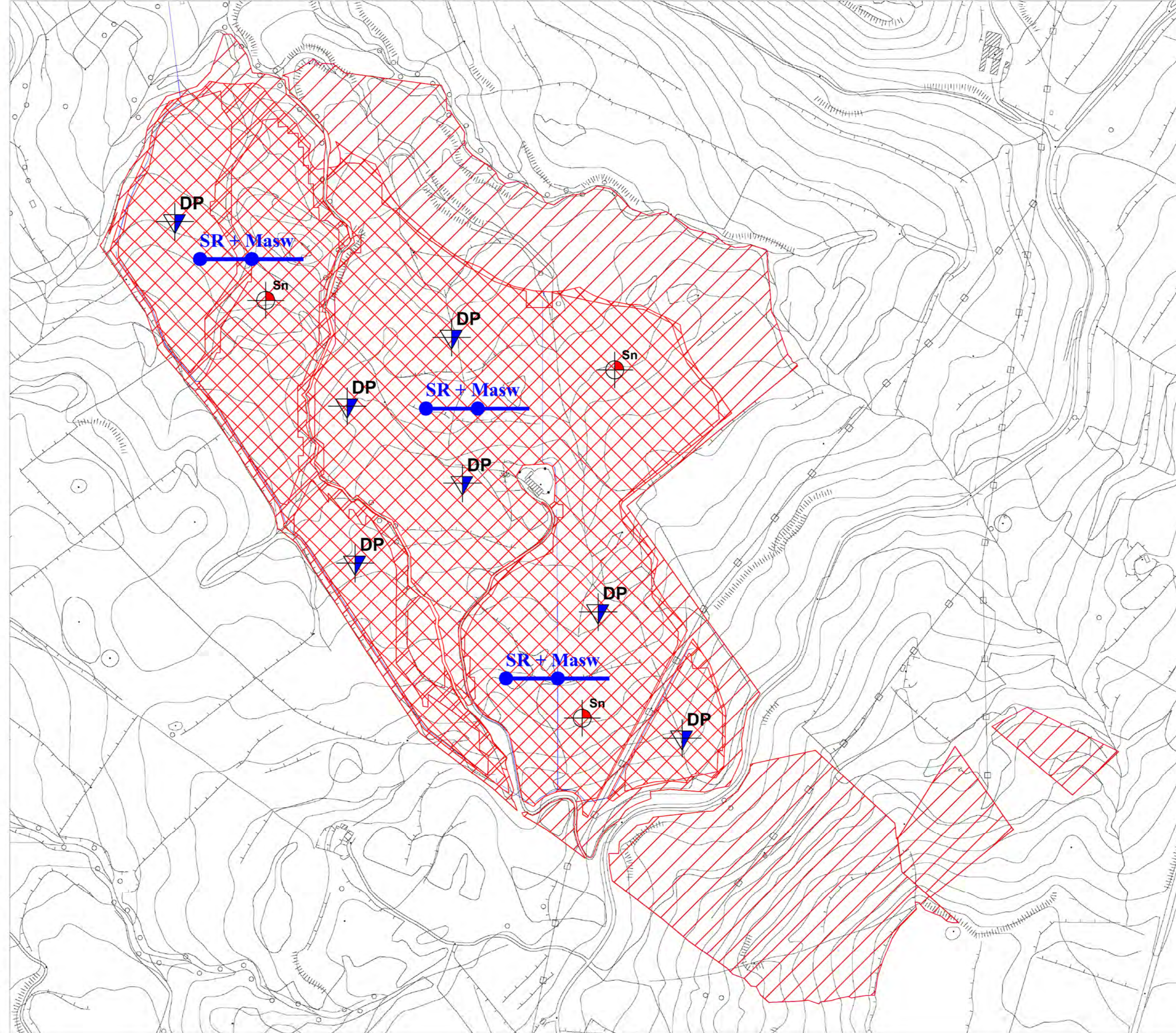
Tav.1: Corografia – Quadro d'unione (1:25000)



Tav.3: Planimetria Area Sottostazione Elettrica (1:5000)



Tav.2: Planimetria Ubicazione Indagini geognotiche da eseguire – Area Parco (1:5000)



LEGENDA:

- Sondaggio con prelievo di campioni
- MASW
- Profilo sismico a rifrazione
- Prova penetrometrica statica leggera (Cone Penetration Test)
- Aree di progetto
- Aree di compensazione
- Cavidotto

Scale 1:5.000

Regione SICILIA

Provincia CATANIA

PROGETTO PER LA REALIZZAZIONE DI UN PARCO AGRIVOLTICO E DELLE RELATIVE OPERE DI CONNESSIONE ALLA RTN

Comune di Vizzini
Località: "Poggio del Lago"

A. PROGETTO DEFINITIVO DELL'IMPIANTO, DELLE OPERE CONNESSE E DELLE INFRASTRUTTURE INDISPENSABILI

ELABORATI GRAFICI

Codice:	VZN	Autorizzazione Unica ai sensi del D.Lgs 387/2003 e D.Lgs 152/2006		
N° elaborato:	A.12.a.7			
PLANIMETRIA CON UBICAZIONE INDAGINI GEOGNOSTICHE DA REALIZZARE				
N° Foglio	Tot. Fogli	Formato	Scala	Tipo di documento
1	1	A1	-	Progetto Definitivo

Progettazione	Progettisti
 Proponente ITS VIZZINI srl Via Sebastiano Catania n. 317 95123 CATANIA (CT) P.IVA 05767660870	Ing. Vassalli Quirino Ing. Speranza Carmine Antonio
Rappresentante legale proponente Emmanuel MACQUERON	Consulenza GEOLOGICA; Studio di Geologia e Geingegneria Via del Seminario Maggiore 35 85100 POTENZA Dott. Geol. Antonio De Carlo
Data Giugno 2022	

Rev.	Data	Descrizione	Elaborato	Controllato	Approvato
00	06/2022	Emissione	De Carlo	QVI/AS/DR	QI

ITS VIZZINI S.r.l. - via Sebastiano Catania, n. 317 - 95123 CATANIA (CT) - Italia - Tel. (+39) 0971.283416 - p.iva 05767660870 - pec: itsvizzini@pec.it