















LEGENDA

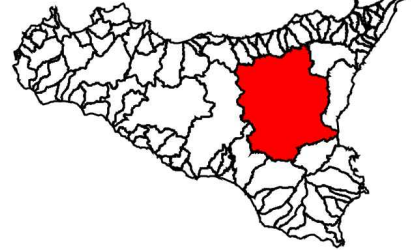
TIPOLOGIA

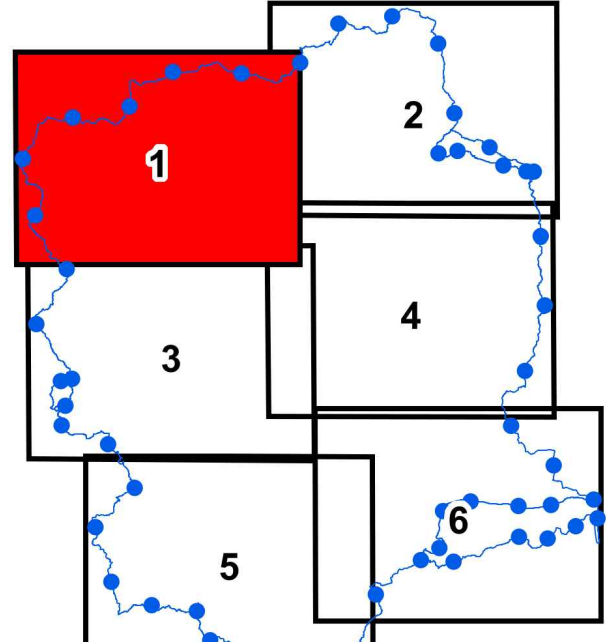
-  agrumeto
-  bosco degradato
-  conifere
-  incolto roccioso
-  latifoglie
-  macchia
-  mosaici culturali
-  oliveto
-  pascolo
-  seminativo semplice
-  urbanizzato
-  vigneto
-  zone umide

Legenda

-  Localizzazione del Parco Agrivoltaico
-  Coordinate

REPUBBLICA ITALIANA

 Regione Siciliana
 Assessorato Territorio e Ambiente
 DIPARTIMENTO TERRITORIO E AMBIENTE
 Servizio 4 "ASSETTO DEL TERRITORIO E DIFESA DEL SUOLO"
**Piano Stralcio di Bacino
 per l'Assetto Idrogeologico (P.A.I.)**
(ART.1 D.L. 180/98 convertito con modifiche con la L.267/98 e ss. mm. ii.)
Bacino Idrografico del Fiume Simeto(094)
 area tra i bacini del Simeto e del S. Leonardo (094A)
 Laghi di Pergusa (094B) e Maletto (094C)


CARTA DELL'USO DEL SUOLO
 Tav. N° 01


 Scala 1:50.000

Anno 2005



Alta Capital 14 S.r.l.
 Corso Galileo Ferraris, 22
 10121 Torino (TO)
 P.Iva 12662160014
 PEC altacapital14.pec@maildoc.it

Progettista

ID&A
 Industrial
 Designers &
 Architects

Industrial Designers and Architects S.r.l.
 via Cadore, 45
 20038 Seregno (MB)
 p.iva 07242770969
 PEC ideaplan@pec.it mail info@ideaplan.biz



Progetto per la realizzazione dell'Impianto agrivoltaico integrato ecocompatibile "Monte della Grassa" da 40,075 MWp a Nicosia 94014 (EN).

Studio di Impatto Ambientale

PAI_Carta dell'uso del suolo.		Revisione	
nome file	rs_06.sia.0022.a0_pai_carta dell'uso del suolo_rev02.dwg	n.	data
		1	
		2	
		3	
		Elenco Elab.	
		RS 06 SIA	
		0022 A0	
data	nome	firma	aggiornamenti
redatto	23.03.2022	Polito	
verificato	23.03.2022	Falzone	
approvato	24.03.2022	Speciale	24.03.2022

Scala 1:10000