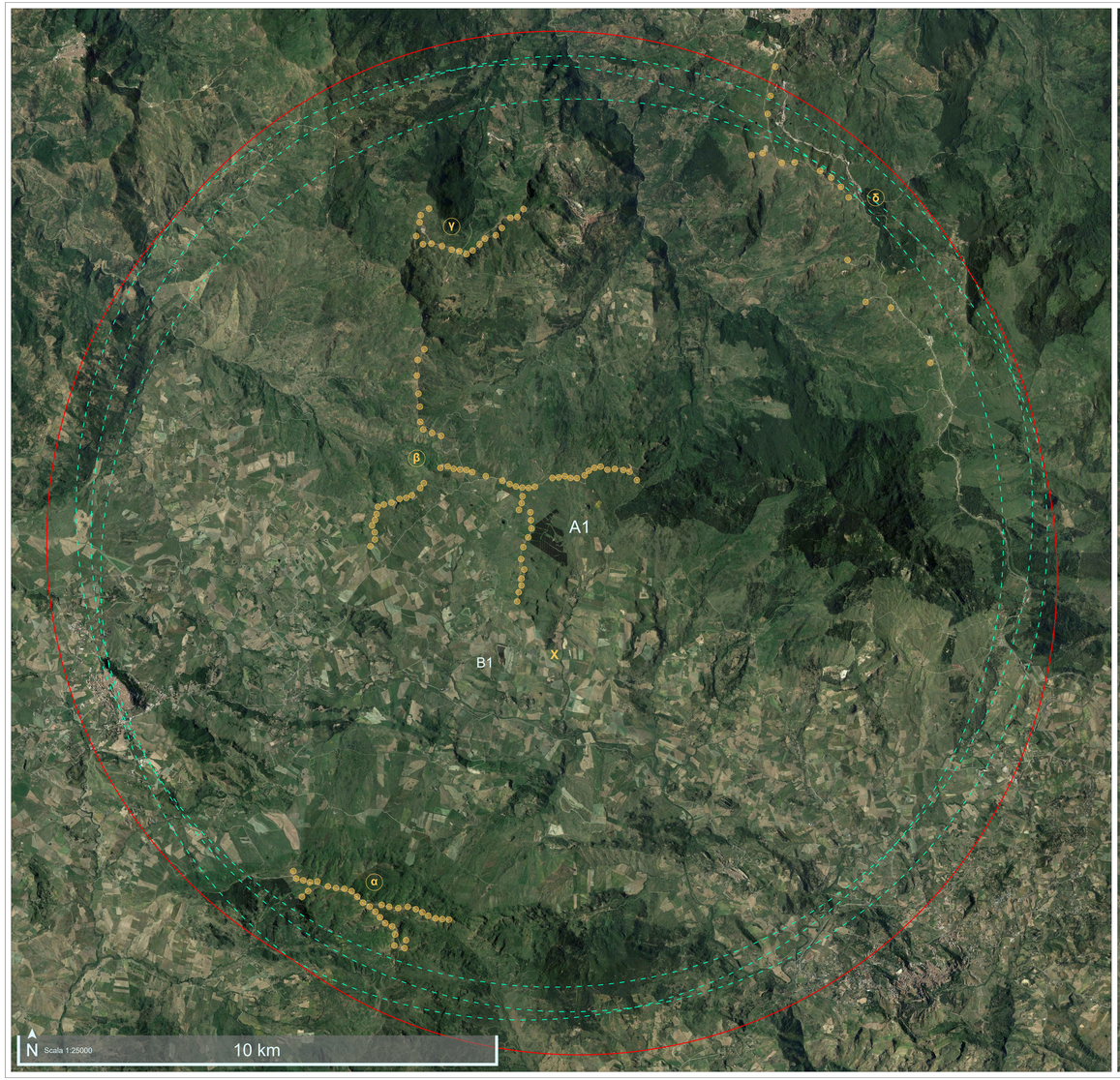

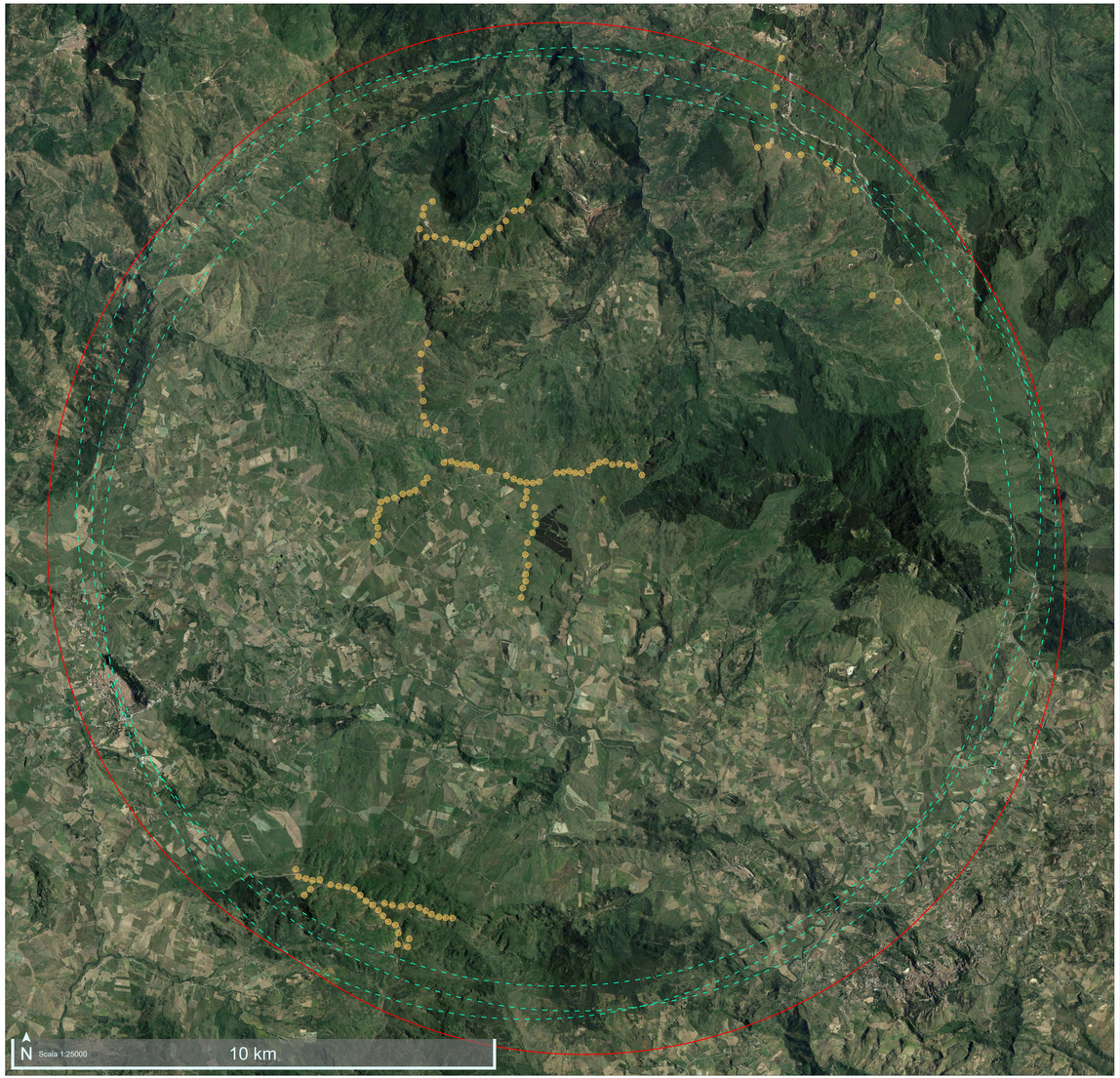

LEGENDA

- Confine aree per cumulo (raggio di 10 km)
- Inviluppo
- A1 — Parco AV "Monte della Grassa"
- B1 — Parco FV "Nicosia"

IMPIANTI FV IN CORSO DI APPROVAZIONE

Indicativo	Progetto	Proponente	Potenza richiesta
A1	Monte della Grassa	ALTA CAPITAL 12 S.r.l.	40,075 MWp
B1	Nicosia	Solar Energy Ventisei S.r.l.	5,125 MW

IMPIANTI FV ESISTENTI NEL RAGGIO DELL'INVILUPPO

Indicativo	Superficie	Potenza stimata
X	1,70 ha	~ 2,55 MW

IMPIANTI EOLICI ESISTENTI NEL RAGGIO DELL'INVILUPPO

Indicativo	n° Torri	Potenza stimata
α	32	~ 64,00 MW
β	64	~ 128,00 MW
γ	18	~ 36,00 MW
δ	15	~ 30,00 MW

Quadro di unione CTR 2012-2013_Regione Sicilia

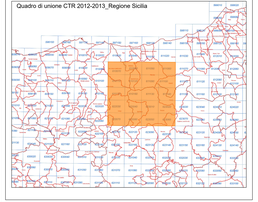

ALTA CAPITAL14

Alta Capital 14 S.r.l.
Corso Galileo Ferraris, 22
10121 Torino (TO)
P.Iva 12662160014
PEC: altacapital14.pec@maildoc.it

Progettista

ID&A Industrial Designers & Architects
Industrial Designers and Architects S.r.l.
via Cadore, 45
20038 Seregno (MB)
p.iva 07242770969
PEC: idea@pec-ifi.mail.info@idea@plan.biz

Progetto per la realizzazione dell'impianto agrivoltaico integrato ecocompatibile "Monte della Grassa" da 40,075 MWp a Nicosia 94014 (EN).

Studio di Impatto Ambientale

Studio e simulazione dell'effetto cumulo su ortofoto con le installazioni FV ed eoliche esistenti, autorizzate, in corso di valutazione e di autorizzazione, esteso ad un'area di raggio di 10 km (inviluppo).

Revisione

n.	data	aggiornamenti
1		
2		
3		
4		

Elenco Elab.

RS 06 SIA 0031 A0

nome file
n_RS 06 SIA 0031 A0_Studio di Impatto Ambientale_cumulo su ortofoto.dwg

	data	nome	firma
redatto	22.03.2022	Curlino	
verificato	23.03.2022	Falzone	
approvato	24.03.2022	Speziale	

DATA 24.03.2022 scala 1:25000