






**Legenda**

-  Localizzazione del Parco Agrivoltaico
-  Coordinate
-  Localizzazione

**Localizzazione dell'impianto in area vasta**



Alta Capital 14 S.r.l.  
 Corso Galileo Ferraris, 22  
 10121 Torino (TO)  
 P.Iva 12662160014  
 PEC altacapital14.pec@maildoc.it

**Progettista**

**ID&A**  
 Industrial Designers & Architects  
 Industrial Designers and Architects S.r.l.  
 via Cadore, 45  
 20038 Seregno (MB)  
 p.iva 07242770969  
 PEC ideaplan@pec.it mail info@ideaplan.biz



Progetto per la realizzazione dell'impianto agrivoltaico integrato ecocompatibile "Monte della Grassa" da 40,075 MWp a Nicosia 94014 (EN).

**Studio di Impatto Ambientale**

Localizzazione del Parco Agrivoltaico su foto satellitare.

Revisione n.	data	aggiornamenti
1		
2		
3		

Elenco Elab.

nome file	data	nome	firma
rs_06.sia.0012.a.0.localizzazione su foto satellitare_rev02.dwg			
<b>redatto</b>	23.03.2022	Polito	
<b>verificato</b>	23.03.2022	Falzone	
<b>approvato</b>	24.03.2022	Speciale	

**RS 06 SIA**

**0012 A0**

DATA 24.03.2022 Scala 1:10000