

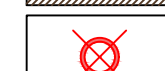


LEGENDA

TIPOLOGIA

-  agrumeto
-  bosco degradato
-  conifere
-  incolto roccioso
-  latifoglie
-  macchia
-  mosaici culturali
-  oliveto
-  pascolo
-  seminativo semplice
-  urbanizzato
-  vigneto
-  zone umide

Legenda

-  Localizzazione del Parco Agrivoltaico
-  Coordinate

REPUBBLICA ITALIANA

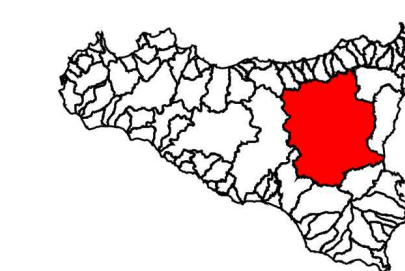


Regione Siciliana
Assessorato Territorio e Ambiente

DIPARTIMENTO TERRITORIO E AMBIENTE
Servizio 4 "ASSETTO DEL TERRITORIO E DIFESA DEL SUOLO"

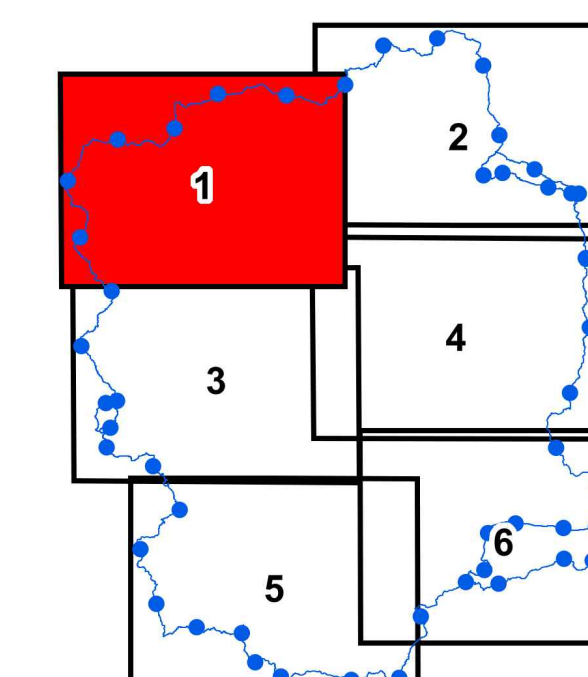
**Piano Stralcio di Bacino
per l'Assetto Idrogeologico (P.A.I.)**

(ART.1 D.L. 180/98 convertito con modifiche con la L.267/98 e ss. mm. ii.)
**Bacino Idrografico del Fiume Simeto(094)
area tra i bacini del Simeto e del S. Leonardo (094A)
Laghi di Pergusa (094B) e Maletto (094C)**



CARTA DELL'USO DEL SUOLO

Tav. N° 01




Scala 1:50.000

Anno 2005




Alta Capital 14 S.r.l.
Corso Galileo Ferraris, 22
10121 Torino (TO)
P.Iva 12662160014
PEC altacapital14.pec@maildoc.it

Progettista



Industrial Designers and Architects S.r.l.
via Cadore, 45
20038 Seregno (MB)
p.iva 07242770969
PEC ideaplan@pec.it mail info@ideaplan.biz



Progetto per la realizzazione dell'Impianto agrivoltaico integrato ecocompatibile "Monte della Grassa" da 40,075 MWp a Nicosia 94014 (EN).

Studio di Impatto Ambientale

PAI_Carta dell'uso del suolo.

Revisione n. data aggiornamenti

1		
2		
3		

Elenco Elab.

RS 06 SIA

0022 A0

nome file	data	nome	firma
rs_06.sia.0022.a0_pai_carta dell'uso del suolo_rev02.dwg			
redatto	23.03.2022	Polito	
verificato	23.03.2022	Falzone	
approvato	24.03.2022	Speciale	

24.03.2022 Scala 1:10000