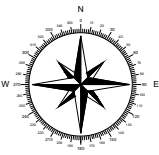


Ortomosaico




Rilievo topografico - Fotogrammetria aerea  
Piano a curve di livello



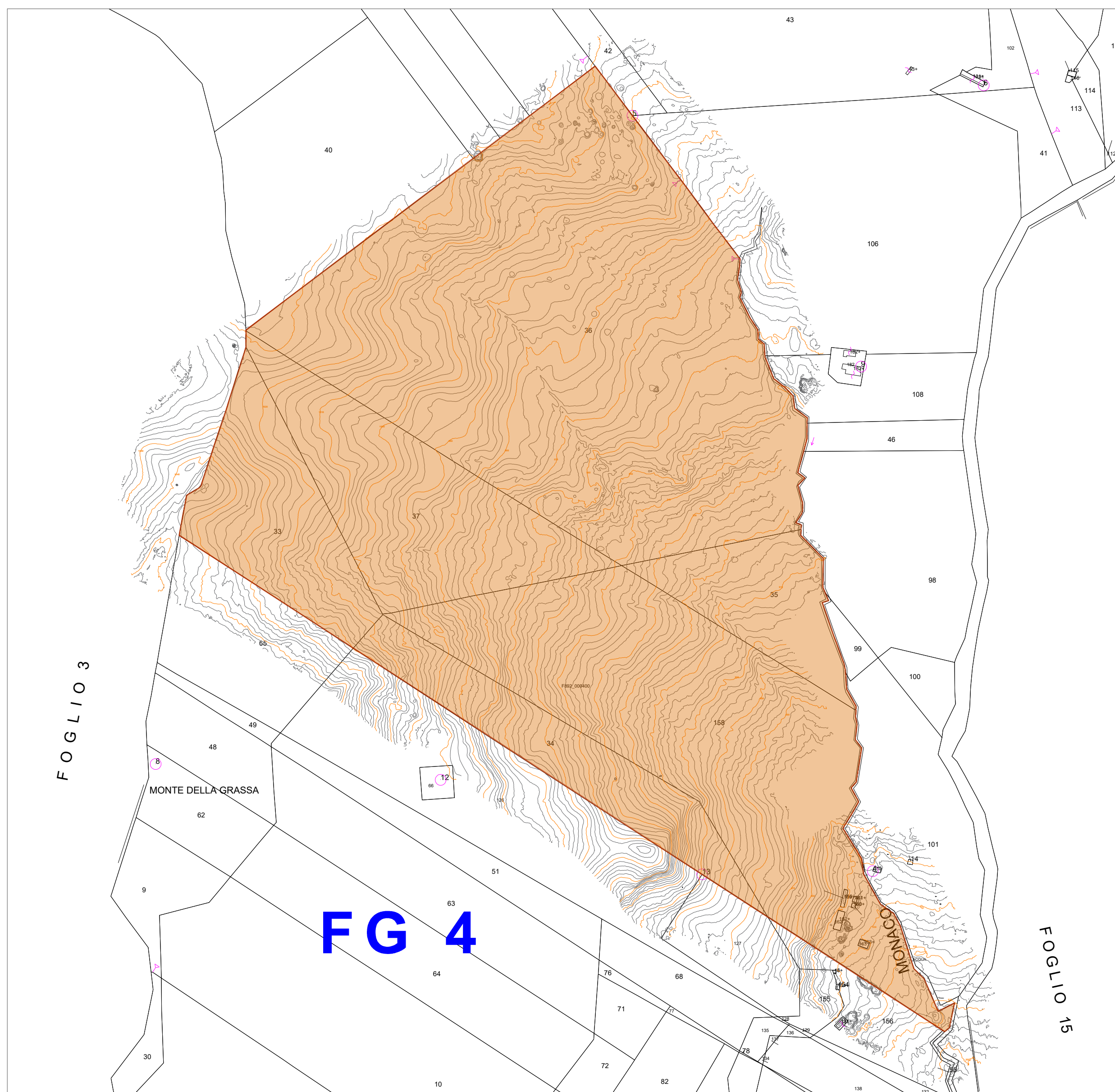
scala 1:5000



Vista prospettica nuvola di punti



Vista prospettica curve di livello



Alta Capital 14 S.r.l.  
Corso Galileo Ferraris, 22  
10121 Torino (TO)  
P.Iva 12662160014  
PEC altacapital14.pec@maildoc.it

**Progettista**

**ID&A**  
Industrial  
Designers &  
Architects

Industrial Designers and Architects S.r.l.  
via Cadore, 45  
20038 Seregno (MB)  
p.iva 07242770969  
PEC ideaplan@pec.it mail info@ideaplan.biz

**Progetto per la realizzazione dell'Impianto agrivoltaico integrato ecocompatibile "Monte della Grassa" da 40,075 MWp a Nicosia 94014 (EN).**

**Studio di Impatto Ambientale**

Planimetria catastale stato attuale con piano quotato e curve di livello		Revisione	
n.	data	n.	data
1			
2			
3			

aggiornamenti

Elenco Elab.

**RS 06 SIA**

**0016 A0**

	data	nome	firma
redatto	23.03.2022	Cambio	
verificato	24.03.2022	Falzone	
approvato	24.03.2022	Speciale	

nome file  
rs.06.sia.0016.a.0.planimetria catastale stato attuale con piano quotato e curve di livello rev3.dwg

23.03.2022      Scala 1:5000