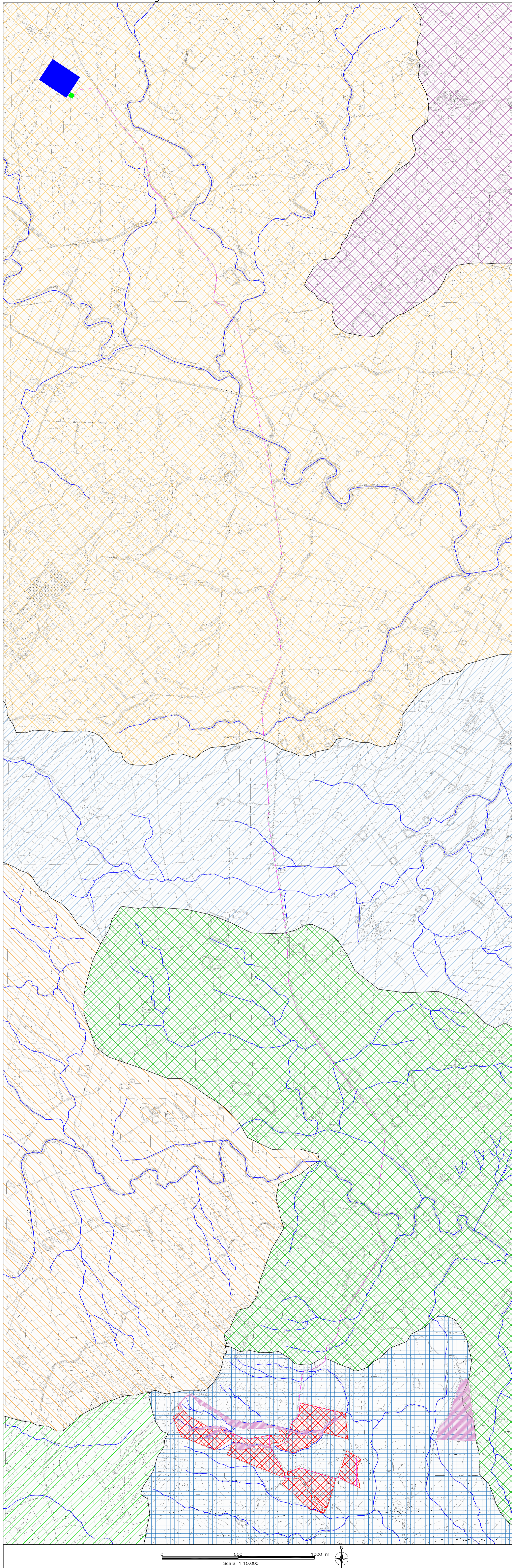

















Tav.1: Carta dei Bacini Idrografici – Area Parco (1:15000)



**CARTA DEI BACINI IDROGRAFICI**

**LEGENDA:**

-  Linea spartiacque
-  Idrografia superficiale
-  Bacino Idrografico A
-  Bacino Idrografico B
-  Bacino Idrografico C
-  Bacino Idrografico D
-  Bacino Idrografico E
-  Bacino Idrografico E
-  Bacino Idrografico D
-  Bacino Idrografico E
-  Aree di progetto
-  Aree di compensazione ambientale e corridoi di vegetazione autoctona
-  Stazione Tema
-  Cabina utente
-  Cavidotto



**PROGETTO PER LA REALIZZAZIONE DI UN PARCO AGRIVOLTAICO E DELLE RELATIVE OPERE DI CONNESSIONE ALLA RTN**

Comune di Mineo  
Località: "Tre Portelle"

**A. PROGETTO DEFINITIVO DELL'IMPIANTO, DELLE OPERE CONNESSE E DELLE INFRASTRUTTURE INDISPENSABILI**


ELABORATI GRAFICI

Codice: **PTL02** Autorizzazione Unica ai sensi del D.Lgs 387/2003 e D.Lgs 152/2006

N° elaborato: A.12.a.12 CARTA DEI BACINI IDROGRAFICI


N° Foglio	Tot. Fogli	Formato	Scala	Tipo di documento
1	1	A0	1 : 15.000	Progetto Definitivo

**Progettazione**




**Progettisti**

Ing. Vassalli Quirino    Ing. Speranza Carmine Antonio



**Proponente**



ITS MEDORA srl  
Via Sebastiano Catania n. 317  
95123 CATANIA (CT)  
P.IVA 05767670879

**Consulenza GEOLOGICA:**



Studio di Geologia e Geolinguistica  
Via del Seminario Maggiore 35  
85100 POTENZA

Dott. Geol. Antonio De Carlo



**Rappresentante legale proponente**  
Emmanuel MACQUERON

**Data**  
Ottobre 2022

Revisión	Rev.	Data	Descrizione	Elaborato	Controllato	Approvato
	01	10/2022	Emissione	De Carlo	DI/AS/DR	DR

