



COMUNE DI LUCERA

Provincia di Foggia

V SETTORE

RACCOMANDATA A MEZZO PEC

Prot. n.

del

Al Ministero dell'Ambiente
e della Sicurezza Energetica
Direzione Generale Valutazioni Ambientali
Divisione V -Procedure di Valutazione VIA e VAS
Via Cristoforo Colombo n. 44
00147 Roma
pec: va@PEC.mite.gov.it

Alla Regione Puglia
Dipartimento Ambiente, Paesaggio e Qualità Urbana
Sezione Autorizzazioni Ambientali
Via Gentile n. 52
70126 BARI
Pec: servizio.ecologia@pec.rupar.puglia.it

E p.c.

Al Sindaco del Comune di LUCERA
Avv. Giuseppe PITTA
SEDE

All'Assessore all'Ambiente
avv. Claudio VENDITTI
SEDE

All'Assessore alle Attività Produttive
Avv. Maria BARBARO
SEDE

OGGETTO: [ID: 9119] Procedura di Valutazione di Impatto Ambientale ai sensi dell'art. 23 del D. Lgs 152/2006 relativa al progetto di un impianto agrovoltaico per la produzione di energia elettrica da fonte fotovoltaica e delle relative opere ed infrastrutture connesse, della potenza elettrica di 30,7664 MW DC e 30,00 MW AC, con contestuale utilizzo del terreno ad attività agricole di qualità e apicoltura, da realizzare nel Comune di Foggia (FG) e nel Comune di San severo (FG) in località "La Motta.

Proponente : INE FOGGIA 1 srl.

Comunicazione relativa a procedibilità istanza, pubblicazione documentazione e responsabile del procedimento.

PARERE DI COMPETENZA.


IL DIRIGENTE DEL V SETTORE

Premesso che:

- In relazione a quanto disciplinato dalla normativa vigente con le ultime disposizioni in materia di fonti energetiche rinnovabili, il criterio cardine per la selezione delle iniziative ammissibili, è basato sulla identificazione delle aree ineleggibili all'installazione degli impianti stessi. La definizione di queste aree vuole essere un primo passo per gestire la realizzazione degli impianti eolici/fotovoltaici e per evitare la loro proliferazione al di fuori di una qualsiasi logica ambientale, urbanistica e infrastrutturale;



Pietro Savone



COMUNE DI LUCERA

Provincia di Foggia

V SETTORE

- La definizione di aree inleggibili, rispondenti a criteri definiti, costituisce un filtro preliminare rispetto a quello determinato dalla valutazione dei singoli impianti. In tal modo si ritiene che si crei, a priori, una maggior consapevolezza riguardo alle trasformazioni del territorio derivanti dalla installazione degli impianti eolici/fotovoltaici, senza aspettare che tale consapevolezza si crei a posteriori, mano a mano che gli impianti vengono realizzati;
- Tra l'altro, l'elevato numero di proposte d'insediamento nel Comune Di Lucera e nei Comuni limitrofi, non consente una idonea valutazione ambientale (V.I.A.), se la stessa viene effettuata esclusivamente su progetti singoli e, pertanto, non in grado di intercettare criticità legate ad effetti cumulativi derivanti dalla presenza di più impianti in siti limitrofi;

Dato atto che:

- E' interesse dell'Amministrazione Comunale, salvaguardare, il territorio comunale da tali tipologie di impianti, anche se nel caso di specie consistenti nella realizzazione di opere complementari (cavidotti, stazioni elettriche ecc.);

VISTA la nota 28.02.2023 del Ministero dell'Ambiente e della Sicurezza Energetica e della Sicurezza Energetica - Roma, acquisita al protocollo generale di questo Ente al n. 10248 con la quale trasmetteva la comunicazione relativa a procedibilità istanza, pubblicazione documentazione e responsabile del procedimento;


VISTA la nota del 03.03.2023 del Ministero della Cultura -Soprintendenza Speciale per il Piano Nazionale di Ripresa e Resilienza -Roma, acquisita al protocollo generale di questo Ente al n. 11029 trasmessa per conoscenza a questo Ente, con la quale chiedeva agli Enti di competenza pareri endoprocedimentali , richiesta contributi istruttori e trasmissione procedibilità istanza-pubblicazione;

VISTA la nota del 13.03.2023 della Regione Puglia -Settore Autorizzazioni Ambientali -Bari , acquisita al protocollo generale di questo Ente al n. 12542 con la quale chiedeva un parere di competenza per l'impianto di che trattasi;

Considerato che dalla relazione allegata al progetto si evince che:

- Il progetto prevede la realizzazione di un nuovo impianto agrovoltaiico nell'agro dei Comuni di Foggia (FG) e San Severo (FG), in località "La Motta", per la produzione di energia elettrica da fonte fotovoltaica, con contestuale utilizzo del terreno ad attività agricole di qualità e apicoltura, e le opere necessarie per la sua connessione alla rete RTN. L'impianto agrovoltaiico proposto è costituito in sintesi da un impianto fotovoltaico, recintato (di superficie pari a 326.275 mq), i cui moduli sono installati su inseguitori monoassiali (tracker), da installare su un appezzamento di terreno che verrà contemporaneamente coltivato con differenti tipi di colture biologiche ortive. Il progetto prevede inoltre la realizzazione di un cavidotto MT di collegamento dall'impianto fotovoltaico alla sottostazione di consegna e trasformazione 30/36 KV, da realizzare e da collegare in antenna all'ampliamento della nuova stazione elettrica (SE) Terna S.p.A. di trasformazione della RTN da

Pietro





COMUNE DI LUCERA

Provincia di Foggia

V SETTORE

inserirlo in entra-esce alla linea 380 KV "Foggia-San Severo". Il cavidotto suddetto, della lunghezza di circa 7.575 metri, sarà realizzato in cavo interrato alla tensione di 30 KV ed interesserà oltre al territorio del Comune di Foggia anche quello del Comune di San Severo e del Comune di Lucera. La sottostazione di consegna e di trasformazione 30/36 KV ed il cavidotto AT di collegamento tra la stessa e la stazione TERNA SpA a realizzarsi verranno realizzati sul terreno catastalmente individuato al F. 38 p.lla 163 (ex 74) del Comune di Lucera;

- le particelle interessate dal cavidotto MT di collegamento dell'impianto alla sottostazione di consegna e trasformazione 30/36 KV ricadenti nel Comune di Lucera sono: F. 38 p.lle nn. 101-100-68-71-167-163 (ex 74);

ACCERTATO che le opere di connessione interrate e relativa cabina elettrica ricadente nel Comune di Lucera, in relazione al PUG approvato con D. C. C. n. 74 del 15.11.2016, ricade in:

- "CRA.ar" - Contesti rurali con prevalente funzione agricola di riserva (art. 23.1 del PUG vigente);
Linea elettrica aerea nuda;
- "CRM.br"- Contesto rurale multifunzionale della bonifica e della riforma agraria (art. 22.1 del PUG vigente);
- "IS.IG.ca" .- Invariante strutturale dell'assetto idrologico: Corso d'acqua (art. 15.1 del PUG vigente;
Fonte: art. 6 e art. 10 delle NTA/PAI);
- il cavidotto interseca/percorre anche Strade Provinciali, p.tà private, Strade Comunali e ENEL spa; per i medesimi vincoli la società dovrà acquisire i relativi pareri/autorizzazioni, nonchè consensi da parte delle proprietà private, qualora non ancora ottenuti;

CONSIDERATO che parte del cavidotto di collegamento dell'impianto interseca/percorre anche Strade Provinciali, p.tà private, Strade Comunali e ENEL spa; per i medesimi vincoli deve acquisire i relativi pareri/autorizzazioni, nonchè consensi da parte delle proprietà private, qualora non ancora ottenuti;

VISTO il vigente P.U.G. approvato con D.C.C. n. 74 del 15/11/2016;

VISTA la legge urbanistica 17-agosto-1942 n. 1150, con le successive modificazioni ed integrazioni;

VISTA la L.R. n. 20/2001;

VISTO il D.Lgs n. 387/2003;


VISTO il D.Lgs n. 28/2001;

VISTO il D.Lgs n. 199/2021;

VISTO il Progetto di Piano di assetto idrogeologico (PAI), approvato dal Comitato Istituzionale dell'Autorità di Bacino della Puglia nella seduta del 30/11/2005 con la delibera n. 39 e ss.mm.ii;

VISTO il Decreto del Segretario Generale n. 927 del 03.09.2021 dell'Autorità di Bacino Distrettuale dell'Appennino Meridionale, pubblicato sul BURP n. 126 del 07.10.2021, avente ad oggetto "*Approvazione modifica definitiva di perimetrazione e/o classificazione delle aree a pericolosità idraulica del Piano*





COMUNE DI LUCERA

Provincia di Foggia

V SETTORE

Stralcio per l'Assetto Idrogeologico - Assetto Idraulico dell'ex Autorità di Bacino Interregionale della Puglia, relativamente al Comune di Lucera (FG)";

VISTE le norme tecniche del P.P.T.R. approvato dalla Regione Puglia con Deliberazione di Giunta n. 176/2015;

VISTO il T.U. sull'ordinamento degli Enti Locali approvato con D. Lgs. n. 267 del 18.08.2000 e ss.mm.ii;

VISTO il nuovo RET (Regolamento Edilizio Tipo), approvato con Delibera di Giunta Regionale n. 2250 del 21.12.2017;

VISTO il T.U. delle disposizioni legislative e regolamentari in materia edilizia approvato con D.P.R. n° 380 del 06.06.2001 e successive integrazioni e modifiche approvata con D.Lgs. n° 301 del 27.12.2002 e ss.mm.ii;

VISTO il D.Lgs 152/2006 e ss.mm.ii;

VISTO il D.P.R. n. 160/2010;

VISTA la L.R. n. 26/2022;

VISTO il D. Lgs 42/2004;


VISTA la Delibera di Consiglio Comunale n. 16 del 19.06.2020 avente ad oggetto "Adeguamento del Regolamento Edilizio Comunale vigente alle norme di cui al Decreto Ministeriale Sanità 5 Luglio 1975 e ss.mm.ii. e alla Legge 5 agosto 1978 n. 457";

VISTO il Decreto Sindacale del 05.07.2022 prot. n. 31589, con il quale veniva conferito al sottoscritto oltre agli incarichi dirigenziali conferiti con il precedente decreto prot. n. 4017 del 26.01.2022, anche il conferimento, ad interim, del IV Settore ad esclusione del servizio agricoltura;

Pertanto, nell'ambito delle proprie competenze urbanistiche **ESPRIME PARERE FAVOREVOLE** alla realizzazione delle opere e infrastrutture di connessione ricadenti nel Comune di Lucera per impianto agrovoltaiico per la produzione di energia elettrica da fonte fotovoltaica e delle relative opere ed infrastrutture connesse, della potenza elettrica di 30,7664 MW DC e 30,00 MW AC, con contestuale utilizzo del terreno ad attività agricole di qualità e apicoltura, da realizzare nel Comune di Foggia (FG) e nel Comune di San Severo (FG) in località "La Motta, presentato dalla INE FOGGIA 1 srl, con sede legale in Piazza Sant'Anastasia n. 7 - Roma, alle seguenti condizioni:

- *la Società riconosca a favore del Comune di Lucera le giuste misure compensative ambientali. Tra la società e il Comune di Lucera, in ossequio a quanto previsto dalla vigente legislazione nazionale e regionale in materia, sia sottoscritta apposita convenzione attuativa che regolamenti i rapporti reciproci nella realizzazione e gestione delle opere connesse all'impianto, nonchè definisca anche le precitate misure compensative ambientali da riconoscere a favore del Comune di Lucera. Tali misure compensative sono giustificate dalla circostanza che, l'agro del Comune di Lucera, è ricco di segnalazioni archeologiche di notevole rilevanza storico-documentale, che con la eventuale realizzazione delle opere annesse all'impianto e relative connessioni si troverebbero inserite in un*

Pietro Jovani





COMUNE DI LUCERA

Provincia di Foggia

V SETTORE

contesto ambientale a loro non congeniale. Tale eventualità comprometterebbe la possibilità di studi e scavi archeologici e una successiva fruizione turistica dell'area stessa.

- *Siano acquisiti tutti i NN.OO. degli Enti/Uffici coinvolti (Provincia di Foggia, etc., qualora non ancora ottenuti) nel relativo procedimento di approvazione della pratica in argomento.*
- *Sia valutata bene la collocazione delle reti interrato di connessione di cui trattasi, il quale posizionamento potrebbe generare contrasto con altri eventuali impianti autorizzati in regime di autorizzazione unica/PAU;*
- *La realizzazione di eventuali volumetrie connesse all'impianto e ricadenti nel Comune di Lucera, siano assoggettate al rispetto di tutte le norme che ne regolano la fattispecie (statali, regionali e locali), compreso quelle del Codice della Strada e siano assoggettate al rilascio del relativo Permesso di Costruire da parte del Comune di Lucera ad esito positivo della Conferenza dei Servizi, qualora esplicitamente indicato nell'ambito dell'Autorizzazione Unica/PAU;*
- *La compatibilità delle opere previste su aree assoggettate al vincolo di cui in premessa (AdB-Puglia), con le relative direttive di tutela, sia valutata dagli enti/uffici preposti alla loro salvaguardia e quindi al rilascio del relativo atto di assenso;*

Qualora la società dovesse ottenere l'Autorizzazione Unica Regionale dovrà rispettare le seguenti ulteriori prescrizioni:

- *in fase di cantiere dovranno essere attuati tutti gli accorgimenti volti a minimizzare l'emissione di polveri: imponendo basse velocità dei mezzi; utilizzando acqua per bagnare le aree di lavoro e le strade; le piste saranno inoltre rivestite da un materiale inerte a granulometria grossolana che limiterà l'emissione di polveri;*
- *durante la fase di cantiere e di dismissione, per evitare o limitare il disturbo indotto per emissioni acustiche e di vibrazioni ai residenti nelle aree limitrofe, si eviterà l'esecuzione dei lavori o il transito degli automezzi durante le ore di riposo;*
- *le superfici necessarie allo stoccaggio momentaneo dei materiali saranno quelle minime indispensabili, evitando occupazioni superflue di suolo;*
- *rimozione completa delle reti al termine della vita utile dell'impianto e conferimento agli impianti di recupero e trattamento secondo la normativa vigente;*
- *la viabilità di servizio non dovrà essere finita con pavimentazione stradale bituminosa, ma dovrà essere resa transitabile esclusivamente con materiali drenanti naturali;*
- *deve essere posta attenzione alla stabilità dei pendii evitando attività che possono innescare fenomeni di erosione;*
- *il proponente al termine della vita dell'impianto dovrà comunicarlo anche a questo Ente;*
- *a fine ciclo produttivo dell'impianto, le opere connesse ricadenti nel Comune di Lucera dovranno essere rimosse e smaltite ai sensi della normativa vigente;*



Paolo Javiera



COMUNE DI LUCERA

Provincia di Foggia

V SETTORE


- *la società in fase di convenzionamento dovrà assicurare le dovute garanzie fideiussorie per la dismissione delle opere connesse ricadenti nel territorio del Comune di Lucera;*
- *Eventuali opere inerenti strutture pubbliche comunali (viabilità ed altro) siano eseguite a perfetta regola d'arte ed in particolare così come previsto dal nuovo Regolamento approvato con delibera di Consiglio Comunale n. 77 del 27.10.2014 avente per oggetto "Regolamento per l'esecuzione di opere che richiedono interventi di manomissione del suolo e sottosuolo pubblico sul territorio comunale";*
- *Eventuale occupazione permanente o temporanea di suolo, soprassuolo e sottosuolo appartenente al demanio o al patrimonio indisponibile del Comune di Lucera e che comporti o meno la costruzione di manufatti, è soggetta a preventiva concessione/autorizzazione da parte dell'Ente, così come disciplinato dal Regolamento Comunale per l'applicazione del canone unico patrimoniale approvato con Deliberazione Consiliare n. 30 del 31.05.2022.*
- *durante la esecuzione delle opere sia garantita la pubblica e privata incolumità dei cittadini e l'esatta osservanza delle norme di sicurezza;*
- *L'inizio dei lavori sia subordinato:*
 1. *all'acquisizione dell'autorizzazione unica/PAUR, nonché di tutti gli atti di assenso da parte degli enti/uffici coinvolti nel procedimento di approvazione delle opere in questione e degli atti di assenso da parte dei privati proprietari dei suoli eventualmente interessati dalle opere;*
 2. *al rispetto delle prescrizioni impartite nei pareri/N.O rilasciati dagli Enti coinvolti;*
 3. *la Società qualora dovesse ottenere l'Autorizzazione Unica/PAU dovrà presentare a questo Ente una relazione descrittiva asseverata con relativo elaborato grafico a firma di un tecnico abilitato nella quale dovrà riportare le opere autorizzate ricadenti sulle proprietà private del Comune di Lucera, indicando la fascia di rispetto delle medesime opere (infrastrutture interrato e cabine da realizzare);*

Si precisa: 1) che il Comune resta sollevato ed indenne da qualsiasi pretesa o molestia anche giuridica che per dato o per fatto del presente parere potesse pervenirgli da terzi, intendendosi che il parere viene concesso senza pregiudizio e limitazione dei diritti dei terzi.

N.B.: questo parere non sostituisce né contempla i pareri/nullaosta che gli Enti/Uffici interessati sono tenuti ad esprimere nell'ambito delle rispettive competenze sull'opera in oggetto e che la Società è tenuta ad acquisire prima del rilascio dell'A.U./PAU abilitante alla realizzazione delle opere.

Lucera li 24.03.2023

Per l'istruttoria tecnica
(geom. Antonella Martinelli)



IL DIRIGENTE DEL V SETTORE
(ing. Pietro SAVOIA)