





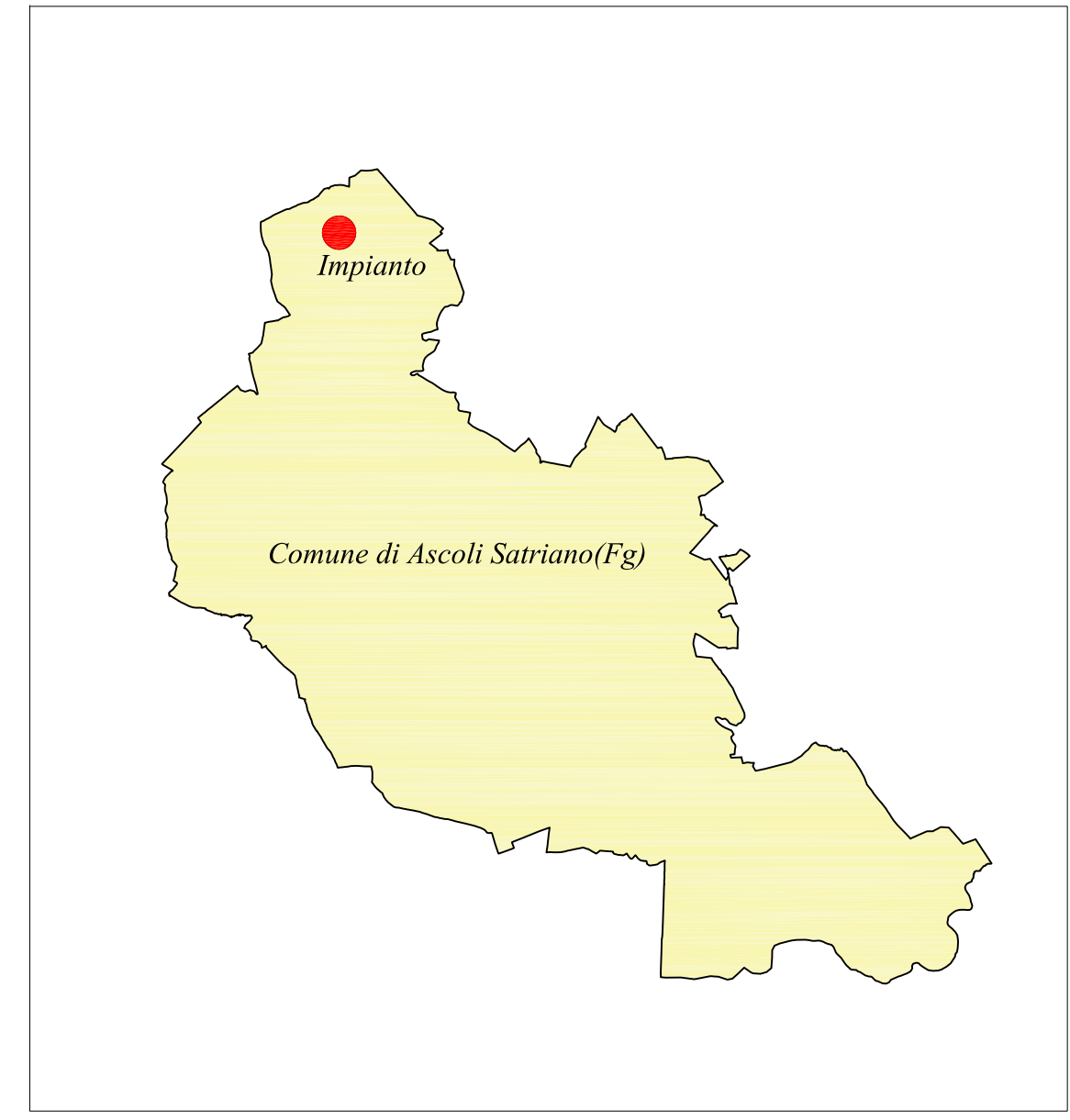


Legenda

-  Area di ubicazione impianto
-  Percorso del cavidotto MT 30 kV Interrato - Lunghezza = circa 18 Km.
-  Percorso del cavidotto AT 150 kV Interrato - Lunghezza = circa 880 m.
-  Sottostazione 380/150 kV esistente denominata "Deliceto"
-  Sottostazione 30/150 kV da realizzare
-  Confine comunale

Inquadramento area di intervento



REGIONE PUGLIA
PROVINCIA DI FOGGIA
COMUNE DI ASCOLI SATRIANO (FG)
COMUNE DI CASTELLUCCIO DEI SAURI (FG)
COMUNE DI DELICETO (FG)

OGGETTO:
PROGETTO DEFINITIVO PER LA REALIZZAZIONE DI UN IMPIANTO AGRO-FOTOVOLTAICO NELLA LOCALITA' "MEZZANA GRANDE" DEL COMUNE DI ASCOLI SATRIANO (FG) DELLA POTENZA DI PICCO IN DC PARI A 59.744,88 kWp e MASSIMA IN IMMISIONE IN AC PARI A 45.000 kW E RELATIVE OPERE DI CONNESSIONE CHE INTERESSANO ANCHE I COMUNI DI CASTELLUCCIO DEI SAURI (FG) E DELICETO (FG)

ELABORATO N. E01	INQUADRAMENTO SU MAPPA IGM	Scala 1:25.000
------------------	----------------------------	----------------

COMMITTENTE	SR TARANTO SRL VIA LARGO GUIDO DONEGANI,2 20121 - MILANO P.IVA 10706720967
-------------	---

Studio Acustico	Dott. Tullio Ciccarone	FIRMA E TIMBRO IL TECNICO	PROGETTAZIONE E COORDINAMENTO
Studio Geologico Idraulico	Dott. Tullio Ciccarone		
Studio Archeologico	Dott. Antonio Mesisca	 M.E. Free Srl Via Athena, 29 Cap 84047 Capaccio Paestum P.Iva 04596750655 Ing. Giovanni Marsicano	
Studio Paesaggistico e Agronomico	Dott. Luca Boursier		
Studio Naturalistico e Studio Ambientale	Dott. Giampaolo Pennacchioni		
Studio Elettrico	Dott. Giovanni Marsicano		
Strutturista	Ing. Lino Zotti		

SPAZIO RISERVATO AGLI ENTI						
Aggiornamenti	N°	Data	Cod. Stmg	Nome File	Eseguito da	Approvato da
	Rev 0	DICEMBRE 2020	20200061	IT_ASC2_E_01	Geom. Mirko Petraglia	Ing. Giovanni Marsicano

0m 2 Km
 1 Km
 Scala 1:25.000