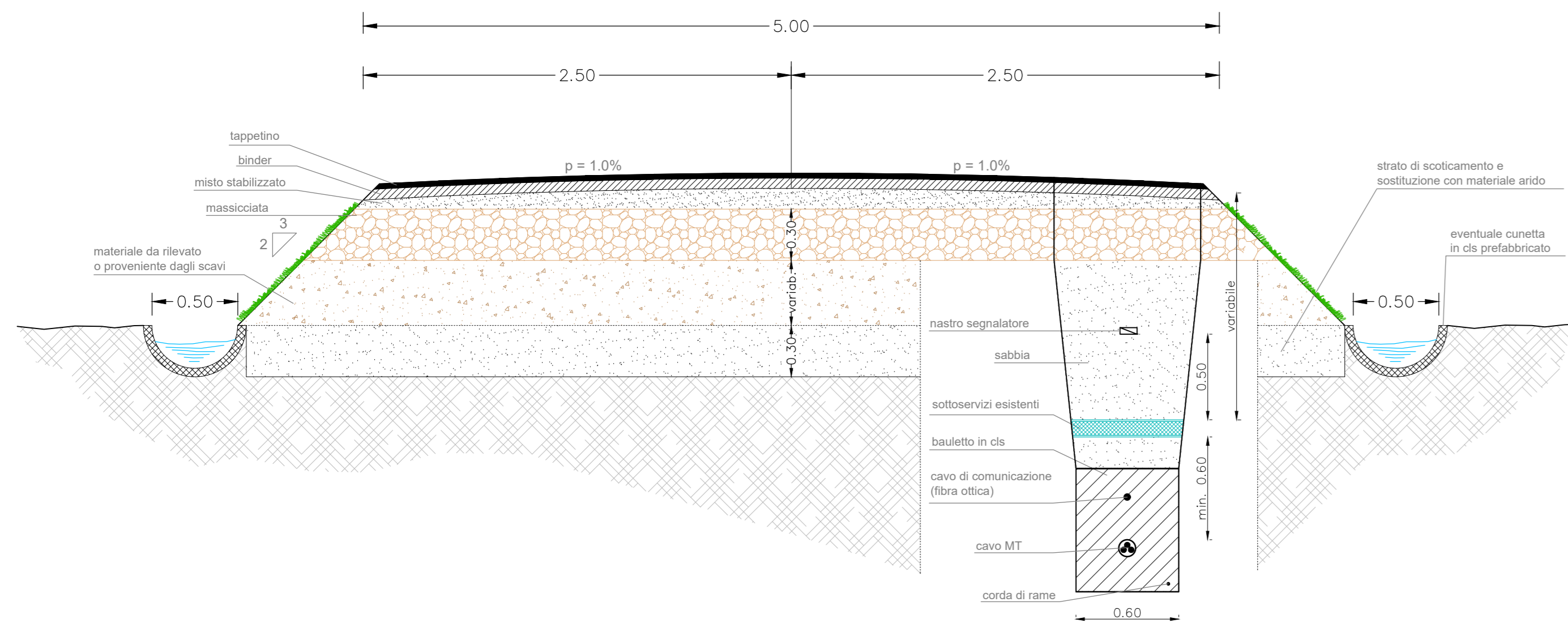
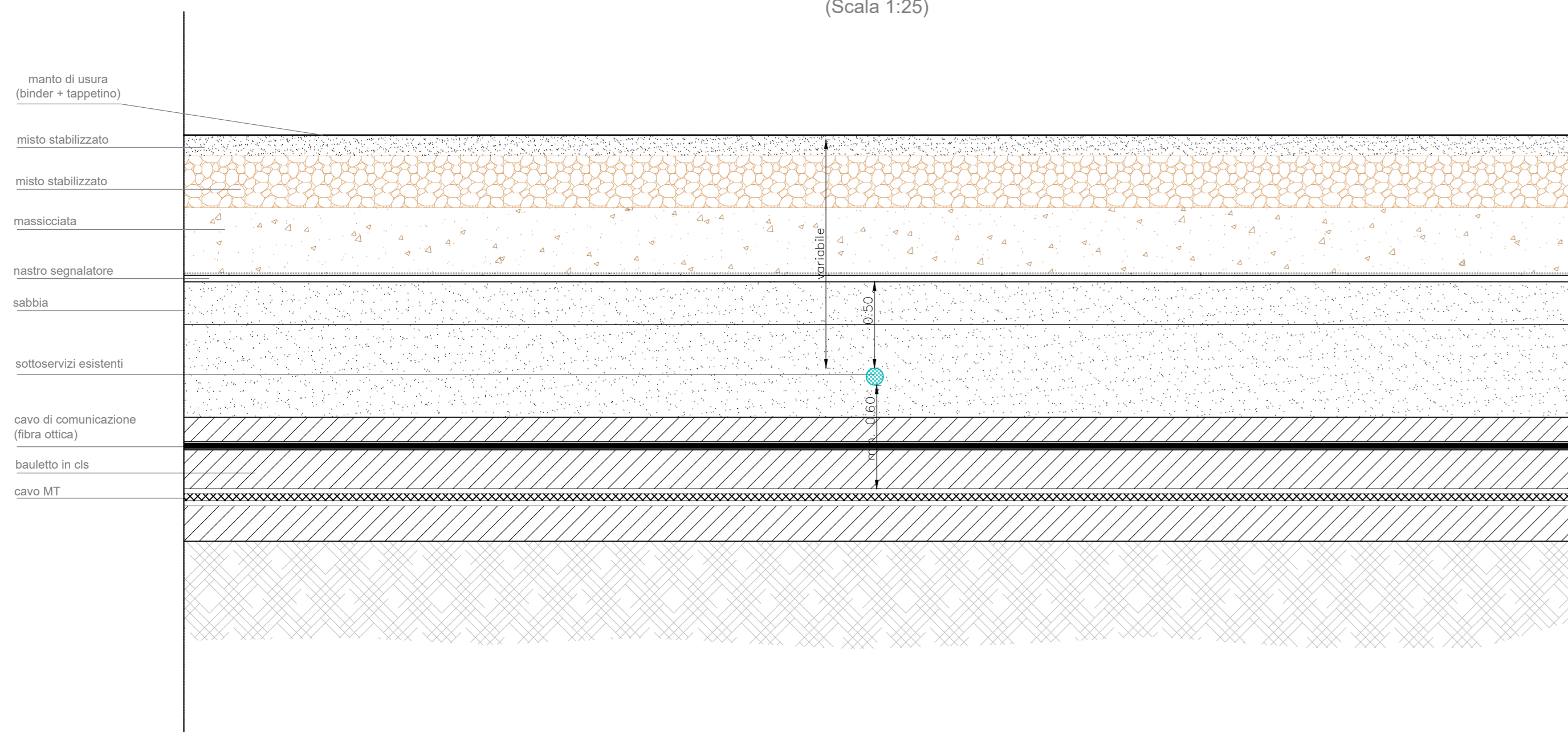


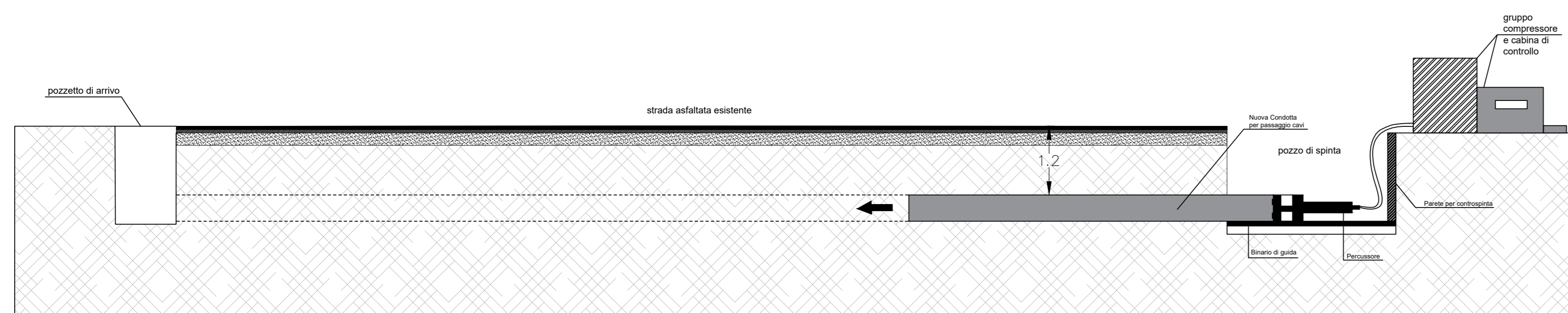
SEZIONE TIPO ATTRAVERSAMENTO SOTTOSERVIZI ESISTENTI
gas - rete idrica - telecom - cavi elettrici
(Scala 1:25)




SEZIONE TIPO ATTRAVERSAMENTO SOTTOSERVIZI ESISTENTI
gas - rete idrica - telecom - cavi elettrici
(Scala 1:25)



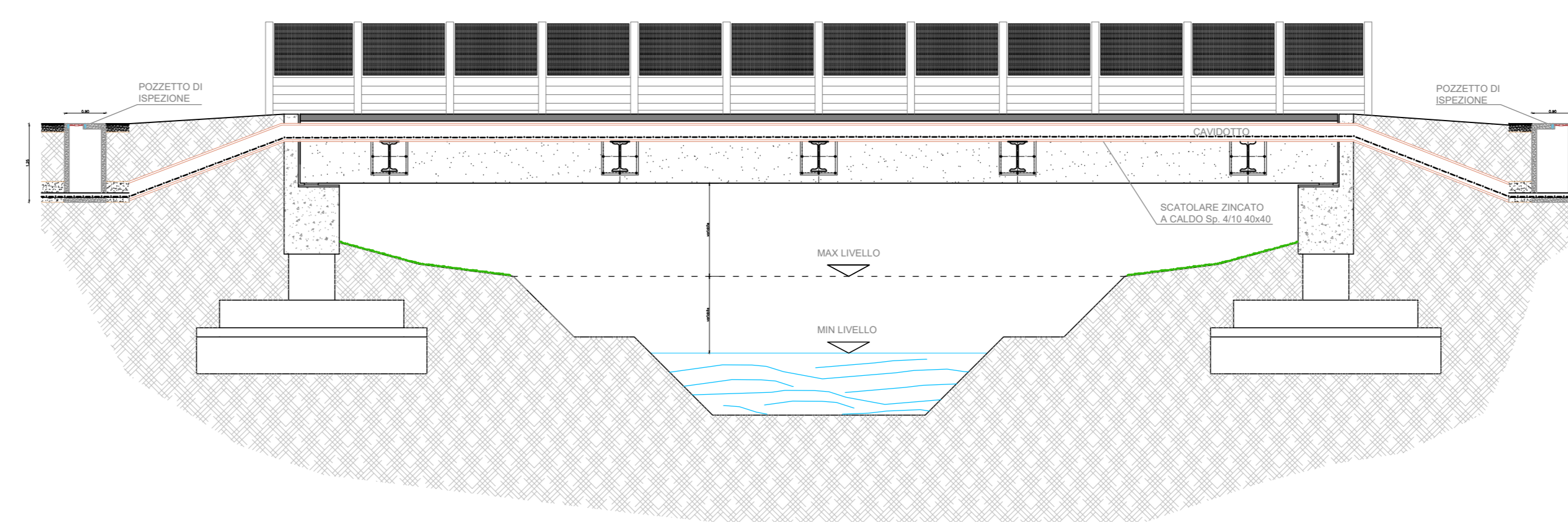
ATTRAVERSAMENTO CON SPINGITUBO (Scala 1:50)



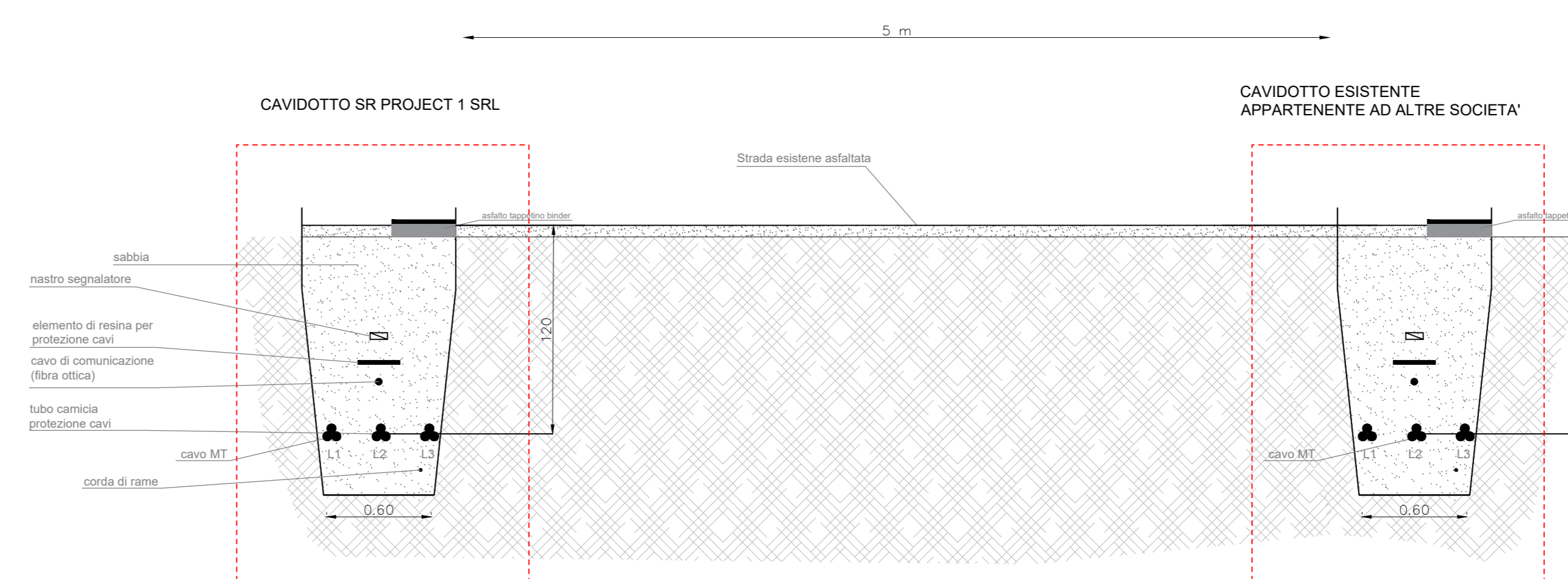
ATTRAVERSAMENTO PONTE
Pianta (Scala 1:50)



ATTRAVERSAMENTO PONTE (Scala 1:100)



Particolare tipo: soluzione di posa cavidotto in parallelo nei tratti di strada utilizzati anche da altre società per altri impianti 1:25



REGIONE PUGLIA
PROVINCIA DI FOGGIA

COMUNE DI ASCOLI SATRIANO (FG)
COMUNE DI CASTELLUCCIO DEI SAURI (FG)
COMUNE DI DELICETO (FG)

OGGETTO:
PROGETTO DEFINITIVO PER LA REALIZZAZIONE DI UN IMPIANTO AGRO-FOTOVOLTAICO NELLA LOCALITA' "MEZZANA GRANDE" DEL COMUNE DI ASCOLI SATRIANO (FG) DELLA POTENZA DI PICCO IN DC PARI A 59.744,88 KWp e MASSIMA IN IMMERSIONE IN AC PARI A 45.000 KW E RELATIVE OPERE DI CONNESSIONE

ELABORATO N. E09	RISOLUZIONE TIPO DELLE INTERFERENZE PRESENTI LUNGO IL PERCORSO DEL CAVIDOTTO	Scala 1:25 1:50 1:100
COMMITTENTE	SR TARANTO SRL VIA LARGO GUIDO D'ONEGANI,2 20121 - MILANO P.IVA 10706720967	

Studio Acustico	Dott. Tullio Ciccarone	FIRMA E TIMBRO IL TECNICO	PROGETTAZIONE E COORDINAMENTO
Studio Geologico Idraulico	Dott. Tullio Ciccarone		
Studio Archeologico	Dott. Antonio Mesisca	 M.E. Free Srl Via Arena 29 Cap 86047 Capaccio Paestum P.Iva 04596750655 Ing. Giovanni Marsicano	
Studio Paesaggistico e Agronomico	Dott. Luca Boursier		
Studio Naturalistico e Studio Ambientale	Dott. Giampaolo Pennacchioni		
Studio Elettrico	Dott. Giovanni Marsicano		
Strutturista	Ing. Lino Zotti		
Studio Idraulico	Ing. Leonardo Pio Rosiello		

SPAZIO RISERVATO AGLI ENTI

N°	Data	Cod. Stmg	Nome File	Eseguito da	Approvato da
Rev 0	DICEMBRE 2020	202000061	IT_ASC2_E_09	Geom. Mirko Petraglia	Ing. Giovanni Marsicano