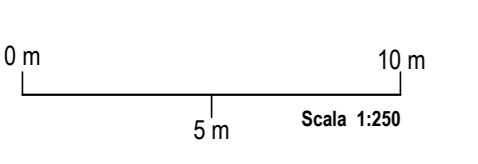
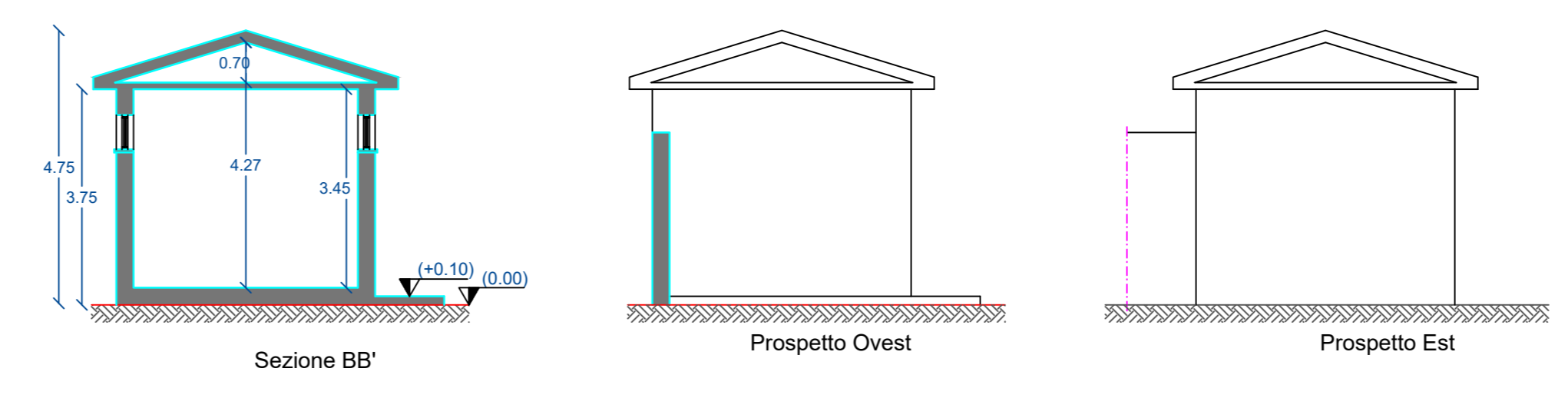
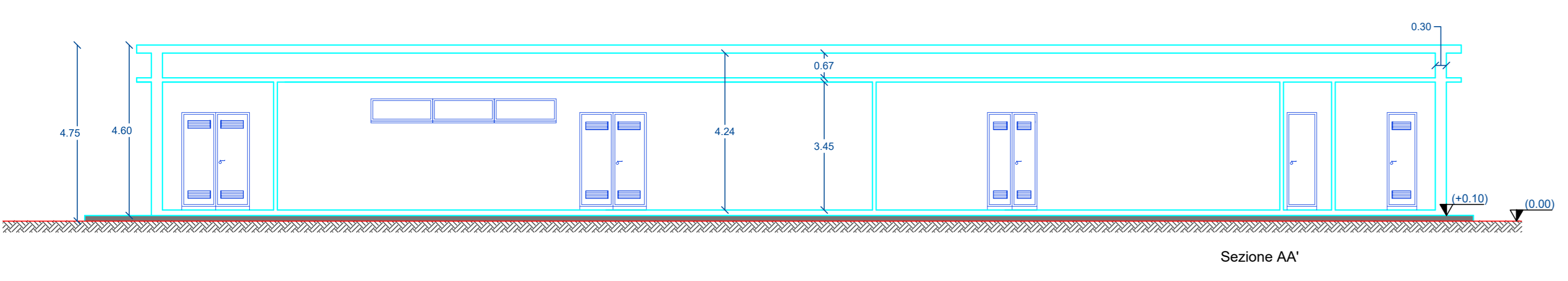
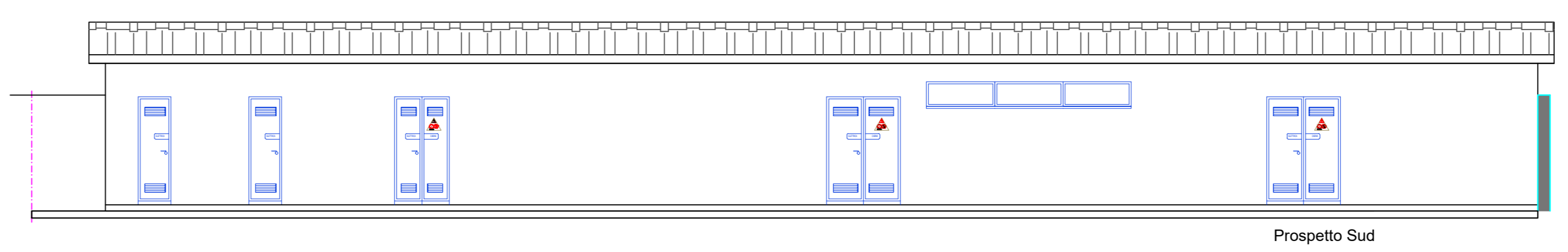
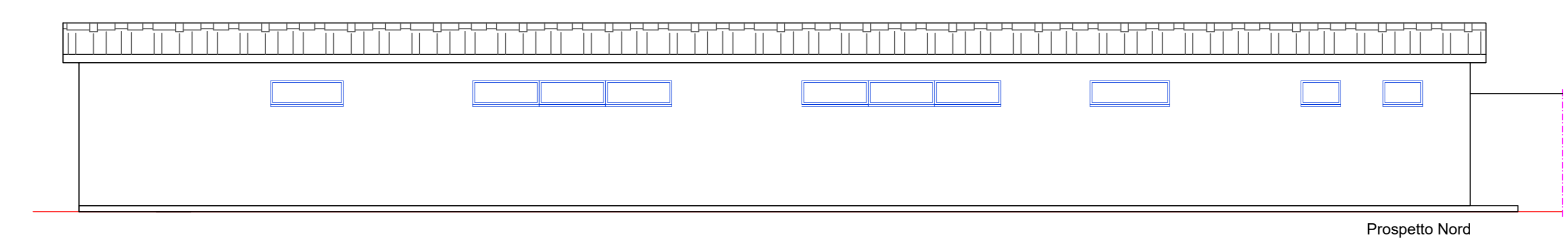
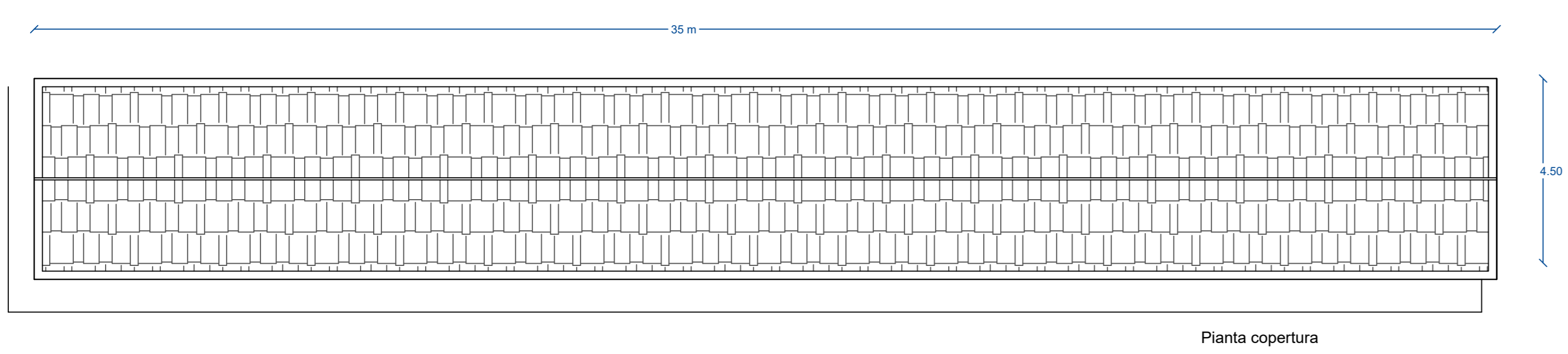
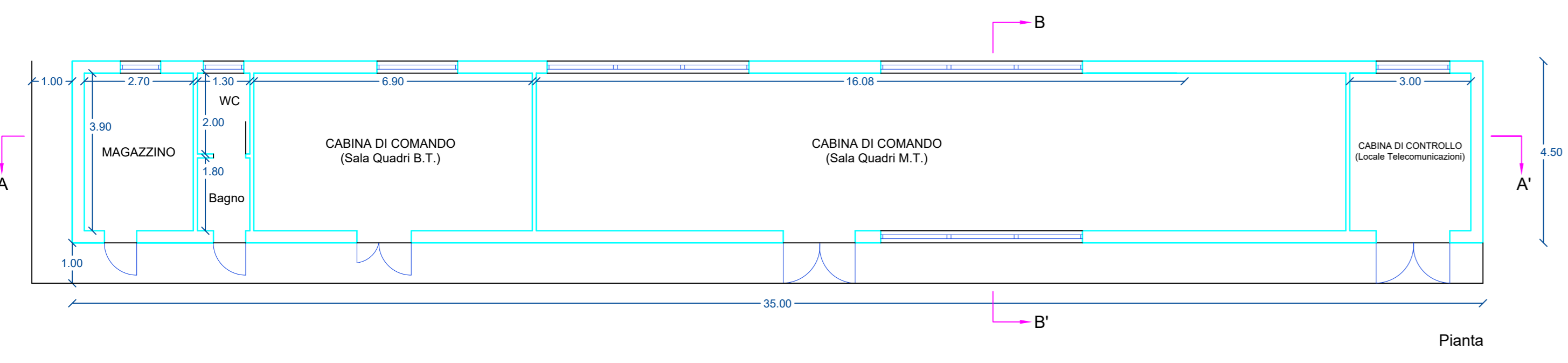


EDIFICIO DI CONTROLLO E DI COMANDO SOTTOSTAZIONE MT/AT



**REGIONE PUGLIA**  
**PROVINCIA DI FOGGIA**

**COMUNE DI ASCOLI SATRIANO (FG)**  
**COMUNE DI CASTELLUCCIO DEI SAURI (FG)**  
**COMUNE DI DELICETO (FG)**

**OGGETTO:**  
PROGETTO DEFINITIVO PER LA REALIZZAZIONE DI UN IMPIANTO AGRO-FOTOVOLTAICO NELLA LOCALITA' "MEZZANA GRANDE" DEL COMUNE DI ASCOLI SATRIANO (FG) DELLA POTENZA DI PICCO IN DC PARI A 59.744,88 kWp e MASSIMA IN IMMISSIONE IN AC PARI A 45.000 KW E RELATIVE OPERE DI CONNESSIONE CHE INTERESSANO ANCHE I COMUNI DI CASTELLUCCIO DEI SAURI (FG) E DELICETO (FG)

ELABORATO N. E16	Planimetria catastale AT/ MT Collegamento alla RTN: Progetto architettonico	Scala 1:250 1:200 1:50
COMMITTENTE	SR TARANTO SRL VIA LARGO GUIDO DONEGANI,2 20121 - MILANO P.IVA 10706720967	

Studio Acustico	Dott. Tullio Ciccarone	FIRMA E TIMBRO IL TECNICO	PROGETTAZIONE E COORDINAMENTO
Studio Geologico Idraulico	Dott. Tullio Ciccarone		
Studio Archeologico	Dott. Antonio Mesisca	 <b>M.E. Free Srl</b> Via Athena 29 Cap. 86047 Capaccio Paestum P. Iva 04596750655 Ing. Giovanni Marsicano	
Studio Paesaggistico e Agronomico	Dott. Luca Boursier		
Studio Naturalistico e Studio Ambientale	Dott. Giampaolo Pennacchioni		
Studio Elettrico	Dott. Giovanni Marsicano		
Strutturista	Ing. Lino Zotti		

SPAZIO RISERVATO AGLI ENTI

Aggiornamenti	N°	Data	Cod. Stmg	Nome File	Eseguito da	Approvato da
	Rev 0	DICEMBRE 2020	202000061	IT_ASC2_E_16	Geom. Mirko Petraglia	Ing. Giovanni Marsicano