









- Legenda**
-  Area di ubicazione impianto
  -  Percorso del cavidotto MT 30 kV Interrato - Lunghezza = circa 18 Km.
  -  Percorso del cavidotto AT 150 kV Interrato - Lunghezza = circa 880 m.
  -  Sottostazione 380/150 kV esistente denominata "Deliceto"
  -  Sottostazione 30/150 kV da realizzare
  -  Confine comunale
- Legenda Aree vincolate**
-  Area SIC - IT9110032 - "Valle del Cervaro e Bosco dell'Incoronata"
  -  Area SIC - IT9110033 - "Accadia Deliceto"

 **REGIONE PUGLIA**  
 **PROVINCIA DI FOGGIA**  
 **COMUNE DI ASCOLI SATRIANO (FG)**  
 **COMUNE DI CASTELLUCCIO DEI SAURI (FG)**  
 **COMUNE DI DELICETO (FG)**

**OGGETTO:**  
**PROGETTO DEFINITIVO PER LA REALIZZAZIONE DI UN IMPIANTO AGRO-FOTOVOLTAICO NELLA LOCALITA' "MEZZANA GRANDE" DEL COMUNE DI ASCOLI SATRIANO (FG) DELLA POTENZA DI PICCO IN DC PARI A 59.744,88 kWp e MASSIMA IN IMMISIONE IN AC PARI A 45.000 KW E RELATIVE OPERE DI CONNESSIONE**

<b>ELABORATO N. G02</b>	LAYOUT DI PROGETTO RISPETTO DALLE AREE NATURALI PROTETTE SIC-ZPS-IBA-RAMSAR-PARCHI NAZIONALI E REGIONALI	<b>Scala</b> 1:50.000
-------------------------	--	--------------------------

<b>COMMITTENTE</b>	<b>SR TARANTO SRL</b> VIA LARGO GUIDO DONEGANI,2 20121 - MILANO P.IVA 10706720967
--------------------	--

Studio Acustico	Dott. Tullio Ciccarone	FIRMA E TIMBRO IL TECNICO	PROGETTAZIONE E COORDINAMENTO
Studio Geologico Idraulico	Dott. Tullio Ciccarone		
Studio Archeologico	Dott. Antonio Mesisca	 <b>M.E. Free Srl</b> Via Athena,29 Cap 84047 Capaccio Paestum P.Iva 04596750655 Ing. Giovanni Marsicano	
Studio Paesaggistico e Agronomico	Dott. Luca Boursier		
Studio Naturalistico e Studio Ambientale	Dott. Giampaolo Pennacchioni		
Studio Elettrico	Dott. Giovanni Marsicano		
Strutturista	Ing. Lino Zotti		
Studio Idraulico	Ing. Rosiello Leonardo Pio		

Aggiornamenti	SPAZIO RISERVATO AGLI ENTI					
	N°	Data	Cod. Stmg	Nome File	Eseguito da	Approvato da
	Rev 0	DICEMBRE 2020	202000061	IT_ASC2_G_02	Geom. Mirko Petraglia	Ing. Giovanni Marsicano