







**Legenda Unmig**

- Legenda
- Permessi di ricerca - Aree
    - Permessi di ricerca
  - Concessioni di coltivazione - Aree
    - Concessioni di coltivazione
  - Concessioni di stoccaggio - Aree
    - Concessioni di stoccaggio
  - Intenze di permesso di ricerca - Aree
    - Intenze di Permesso di ricerca
  - Intenze di concessione di coltivazione - Aree
    - Intenze di Concessione di coltivazione
  - Intenze di concessione di stoccaggio - Aree
    - Intenze di Concessione di stoccaggio
  - Centrali di raccolta e trattamento - Punti
    - Centrali ad olio
    - Centrali a gas
    - default
  - Centrali di stoccaggio - Punti
    - Centrali di stoccaggio
  - Piattaforme e strutture marine - Punti
    - Piattaforme non operative
    - Piattaforme di produzione gas
    - Piattaforme di supporto alla produzione
    - Piattaforme di produzione olio
    - default
  - Collegamenti (schema) - Linee
    - Collegamenti
  - Limite delle 12 miglia dalla linea di costa e dalle aree marine protette - Linee
    - Limite delle 12 miglia dalla linea di costa e dalle aree marine protette

**Legenda**

-  Area di ubicazione impianto di progetto
-  Percorso del cavidotto MT 30 kV Interrato - Lunghezza = circa 18 Km.
-  Percorso del cavidotto AT 150 kV Interrato - Lunghezza = circa 880 m.
-  Sottostazione 380/150 kV esistente denominata "Deliceto"
-  Area destinata al futuro ampliamento della Sottostazione
-  Sottostazione 30/150 kV da realizzare

 **REGIONE PUGLIA**  
 **PROVINCIA DI FOGGIA**  
 **COMUNE DI ASCOLI SATRIANO (FG)**  
 **COMUNE DI CASTELLUCCIO DEI SAURI (FG)**  
 **COMUNE DI DELICETO (FG)**

**OGGETTO:**  
**PROGETTO DEFINITIVO PER LA REALIZZAZIONE DI UN IMPIANTO AGRO-FOTOVOLTAICO NELLA LOCALITA' "MEZZANA GRANDE" DEL COMUNE DI ASCOLI SATRIANO (FG) DELLA POTENZA DI PICCO IN DC PARI A 59.744,88 KWp e MASSIMA IN IMMISIONE IN AC PARI A 45.000 KW E RELATIVE OPERE DI CONNESSIONE**

ELABORATO N. G09	Layout di progetto ai titoli minerari UNMIG	Scala 1:50.000
------------------	---	----------------

COMMITTENTE	<b>SR TARANTO SRL</b> VIA LARGO GUIDO DONEGANI,2 20121 - MILANO P.IVA 10706720967
-------------	--

Studio Acustico	Dott. Tullio Ciccarone	FIRMA E TIMBRO IL TECNICO	PROGETTAZIONE E COORDINAMENTO
Studio Geologico Idraulico	Dott. Tullio Ciccarone		
Studio Archeologico	Dott. Antonio Mesisca	  Via Athena,29 Cap 84047 Capaccio Paestum P.Iva 04596750655 Ing. Giovanni Marsicano	
Studio Paesaggistico e Agronomico	Dott. Luca Boursier		
Studio Naturalistico e Studio Ambientale	Dott. Giampaolo Pennacchioni		
Studio Elettrico	Dott. Giovanni Marsicano		
Strutturista	Ing. Lino Zotti		
Studio Idraulico	Ing. Leonardo Pio Rosiello		

Aggiornamenti	N°	Data	Cod. Stmg	Nome File	Eseguito da	Approvato da
		Rev 0	DICEMBRE 2020	202000061	IT_ASC2_G09	Geom. Mirko Petraglia

