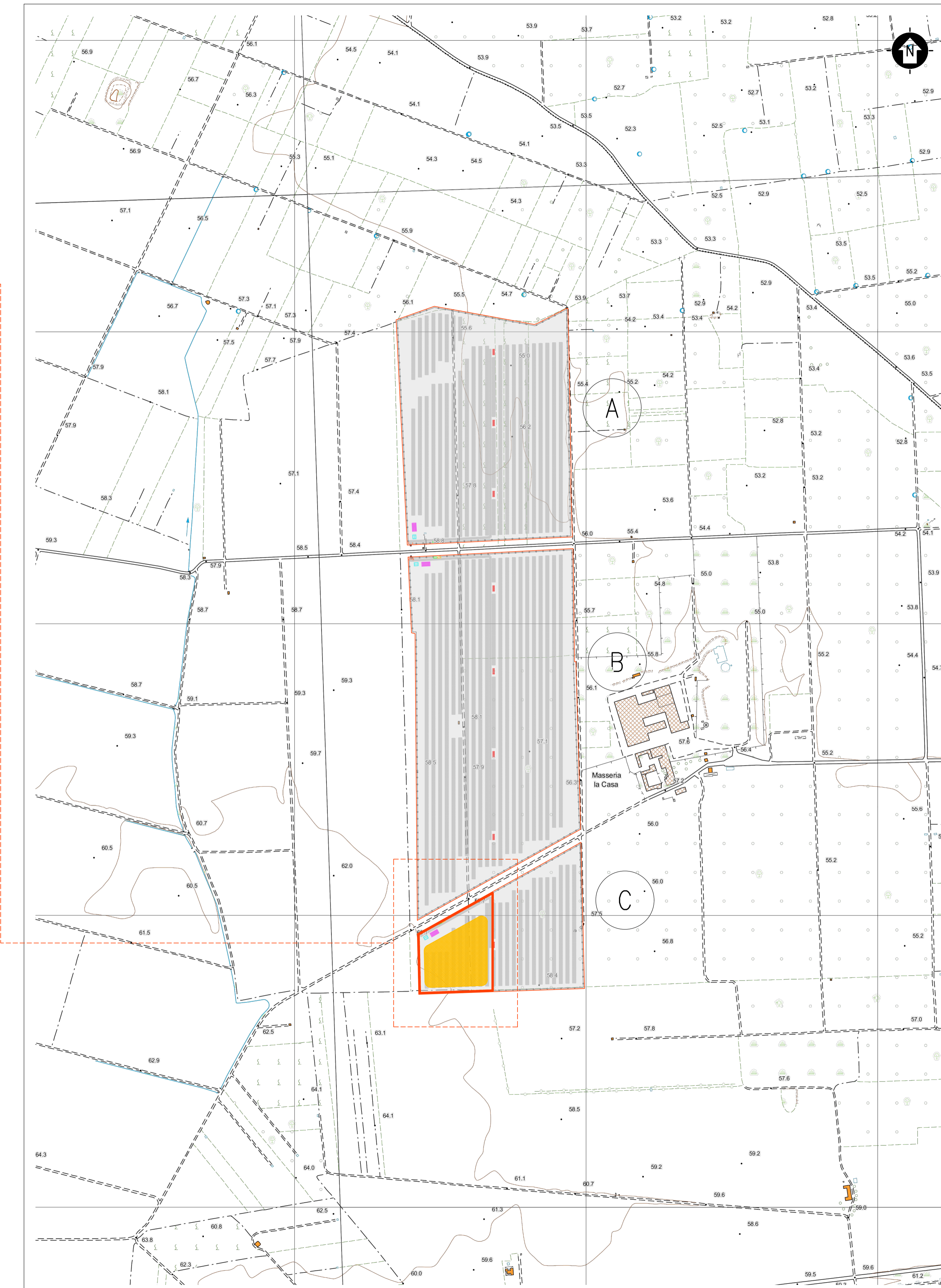
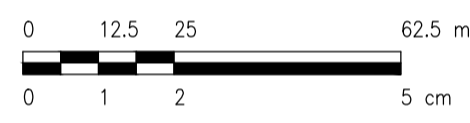
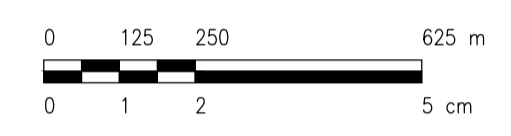


DETTAGLIO CARTOGRAFICO AREA A - SCALA 1:1250
 SCALA 1:1250 - 1 cm = 12.5 m



KPLAN

SCALA 1:12500 - 1 cm = 125 m



LEGENDA

- SITO CATASTALE
- RECINZIONE IN PROGETTO
- ACCESSO AREA IMPIANTO
- VIABILITÀ DI PROGETTO
- TRACKER
- LOCALE GUARDIANA E CONTROLLO ACCESSI
- MAGAZZINO
- CABINA ELETTRICA DI CAMPO MT/BT
- CABINA UTENTE
- CABINA DI CONSEGNA

LEGENDA

- SITO CATASTALE
- RECINZIONE IN PROGETTO
- ACCESSO AREA IMPIANTO
- VIABILITÀ DI PROGETTO
- TRACKER
- CABINA ELETTRICA GENERALE MT
- CABINA ELETTRICA DI CAMPO MT/BT
- LOCALE GUARDIANA E CONTROLLO ACCESSI
- MAGAZZINO
- AREA CANTIERE
- AREA STOCCAGGIO
- VIABILITÀ DI CANTIERE
- 1 UFFICI
- 2 MENSA
- 3 WC
- 4 SPAGLIATOIO - DOCCE
- 5 GUARDIANA
- 6 VASCA IMHOFF
- 7 RISERVA IDRICA
- 8 GRUPPO ELETTROGENO

SCALA 1:5000 - 1 cm = 50 m



0		SA	CP	LC	07/2022
REV.	DESCRIZIONE	DISSEG.	CONTROL.	APPROV.	DATA

Montana

Montana SpA
 Via Carlo Farini 10, 20143 Milano
 Tel. +39 02 54118173
 Fax +39 02 54129860
 www.montanaspa.com

Milano (sede certificata ISO) | Brescia | Palermo | Cagliari | Roma

Cap. Soc. 600.000,00 €

Comittente: **FLYNIS PV 10 SRL**
 VIA STATUTO 10
 20121 MILANO (MI)

Progettisti: **ING. LAURA CONTI**
 Iscritta all'Ordine degli Ingegneri della Provincia di Pavia al n. 1726

Oggetto: **IMPIANTO AGRICOLA - VOLTAICO A TERRA**
 POTENZA NOMINALE 20,44 MW
 COMUNE DI VEGLIE (LE)
 PROGETTO DEFINITIVO

Tavola: **PLANIMETRIA AREA DI CANTIERE**

N. Tav. **8**

N. R. **2983_5142_LCLN_VIA_T08_REVO_PLANIMETRIA AREA DI CANTIERE**

È VIETATA LA RIPRODUZIONE DI QUESTO DOCUMENTO SENZA PREVENTIVA AUTORIZZAZIONE SCRITTA DELLA MONTANA SPA

INQUADRAMENTO TERRITORIALE, STRALCIO CARTOGRAFIA TECNICA REGIONALE
 SEZIONI: 511031, 511032, 511033, 511034