




LEGENDA

- Area parco
- Cavidotto
- Ampliamento Sottostazione Terna Foggia AAT/AT
- Sottostazione Terna Foggia AAT/AT
- Sottostazione elettrica di trasformazione AT/MT

**Carta della Natura della Regione Puglia:
Carta degli habitat (Fonte ISPRA)**

- 34.81 - Prati mediterranei subnitrofilii (incl. vegetazione mediterranea e submed)
- 53.1 - Vegetazione dei canneti e di specie simili
- 83.11 - Oliveti
- 83.21 - Vigneti
- 86.1 - Città, centri abitati
- 86.3 - Siti industriali attivi
- Lagune e canali artificiali


REGIONE PUGLIA

PROVINCIA DI FOGGIA

COMUNE DI FOGGIA

OGGETTO:
Progetto di un impianto agrivoltaico denominato "FOGGIA II", di potenza pari a 50,83 MWp e delle relative opere di connessione alla RTN, da realizzarsi nel Comune di Foggia (FG)

ELABORATO:
CARTA DELLA NATURA: CARTA DEGLI HABITAT



PROPRONTE:

AEI SOLAR PROJECT II SRL
P.I. 16805321003
Via Vincenzo Bellini, 22
00198 - ROMA (RM)
P.IVA 16805321003

PROGETTAZIONE:

Ing. Carmen Martone
Iscri. n. 1872
Ordine Ingegneri Potenza
E.F. NRTCM73D56H703E


EGM PROJECT

EGM PROJECT S.R.L.
Via VERRASTRO 15/A
85100 - POTENZA (PZ)
P.IVA 02094310766
REA PZ-206983

Livello prog.	Cat. opera	N°. prog.elaborato	Tipo elaborato	N° foglio	Tot. fogli	Nome file	Scala
PD	I.IF	E.11	D				1: 20000

REV.	DATA
00	GENNAIO 2023

DESCRIZIONE	ESEGUITO	VERIFICATO	APPROVATO
Emissione			



Scala 1:20000