



LEGENDA


- Area parco
- Cavidotto
- Ampliamento Sottostazione Terna Foggia AAT/AT
- Sottostazione Terna Foggia AAT/AT
- Sottostazione elettrica di trasformazione AT/MT

Unità cartografiche della carta pedologica

- COS1
- GUE1-GUE2
- GUE2-DUC1
- LAT1
- LBR1
- PAD1
- PAR1
- SPA1-SPA2


 REGIONE PUGLIA


 PROVINCIA DI FOGGIA



 COMUNE DI FOGGIA

OGGETTO:

Progetto di un impianto agrivoltaico denominato "FOGGIA II", di potenza pari a 50,83 MWp e delle relative opere di connessione alla RTN, da realizzarsi nel Comune di Foggia (FG)

ELABORATO:

CARTA PEDOLOGICA



PROPRONTE:

AEI SOLAR PROJECT II SRL
 P.I. 16805321003
 Via Vincenzo Bellini,
 22 00198 Roma

AEI SOLAR PROJECT II S.R.L.
 VIA VINCENZO BELLINI, 22
 00198 - ROMA (RM)
 P.IVA 16805321003

PROGETTAZIONE:

Ing. Carmen Martone
 Iscr. n. 1872
 Ordine Ingegneri Potenza
 C.F. NR7CMN73D56H703E

EGM PROJECT

EGM PROJECT S.R.L.
 VIA VERRASTRO 15/A
 85100 - POTENZA (PZ)
 P.IVA 02094310766
 REA PZ-206983

Livello prog.	Cat. opera	N°. prog.elaborato	Tipo elaborato	N° foglio	Tot. fogli	Nome file	Scala
PD	I.IF	E.19	D				1: 5000

REV.	DATA	DESCRIZIONE
00	Gennaio 2023	Emissione

ESEGUITO	VERIFICATO	APPROVATO

Scala 1:5000